2021

KONTUR

Nøgletal for udvikling i Region Syddanmark

www.fremtidenssyddanmark.regionsyddanmark.dk

SYDDANMARK

Region Syddanmark

Fremtidens Syddanmark - fælles vidensgrundlag

Verden er i konstant bevægelse, og det samme er Syddanmark. Forudsætningen for at gribe nye muligheder og imødegå udfordringer er, at det regionale vidensgrundlag følger med.

Effektive strategier og planer for fremtiden kræver viden; viden om en enkelt kommune eller 22, om de enkelte områder i regionen, om regionen som helhed og om hele landet.

KONTUR 2021 tegner en profil af kommunens rammer og indbyggere og samler de vigtigste nøgletal. Publikationen er en del af det tværgående tema 'Viden og analyser' i Region Syddanmarks udviklingsstrategi, Fremtidens Syddanmark.

Med venlig hilsen

Region Syddanmark
Regional Udvikling

KONTUR

Kontur 2021 for Region Syddanmark er udgivet af Region Syddanmark.

Redaktion: Region Syddanmark
Regional Udvikling
Foto: Lasse Hyldager, Getty Images og Colourbox.com
Design: Mediegruppen Reklamebureau

VERDENSMÅL

Verdensmålene for bæredygtig udvikling blev vedtaget af regeringslederne i 2015. De sætter den globale udviklingsdagsorden frem mod 2030 og forpligter verdens lande til at handle på de udfordringer, verden står overfor.
Udfordringerne har nationale, regionale og lokale konsekvenser og skal løses i fællesskab. Verdensmålene udgør 17 konkrete mål og 169 delmål, som gælder for alle FN's 193 medlemslande.

Indhold

INDBYGGERPROFIL / side 4
Befolkningsudvikling / side 6
Flyttemønstre / side 10
Pendling / side 14
Sundhed / side 18
Uddannelse / side 21
Indkomst / side 26
Digital infrastruktur / side 29

REGIONSPROFIL / side 30
Beskæftigelse / side 32
Klima / side 38
Huspriser / side 40
Erhvervsindstik / side 42

FSC www.fsc.org MIX Papir fra ansvarlige kilder FSC® C010493
NORDISK MILJØMÆRKNING Svanemærket tryksag 5041 0826

Indbyggerprofilen viser, hvem det er, der bor i regionen, og hvilke ressourcer de har. I profilen findes der nøgletal om befolkningsudviklingen, demografi, pendlingsstrømme, flyttemønstre, indkomst, uddannelse og sundhed.

Regionsprofilen tegner et billede af regionens arbejdsmarked og erhvervsstruktur og giver et billede af, hvordan udviklingen har været, samt hvilke potentialer og udfordringer regionen står overfor. I profilen findes der samtidig fakta om beskæftigelse, klima og huspriser.

SYDDANMARK I TAL

Indbyggere (2021):

1.225.000

Befolkningsudvikling (2016-2021):

0,8%

Arbejdspladser:

587.758

Største kommuner:

- **ODENSE** (204.800)
- **VEJLE** (118.000)
- **ESBJERG** (115.500)

Huspriser i Syddanmark (Kr. pr. m²):

10.834

INDBYGGER-PROFIL

Menneskene

I Syddanmark er der 1.225.000 indbyggere. Regionen har haft en positiv befolkningstilvækst på 0,8 pct. i perioden 2016 til 2021. 52 pct. af indbyggerne i Syddanmark er i den erhvervsaktive alder (25-66 år).

Syddanmark har i perioden 2010 til 2020 oplevet en stigning i det samlede antal tilflyttere på 18 pct. De fleste tilflyttere til regionen kommer fra Aarhus, København og Hedensted kommuner, imens de fleste fraflyttere fra Syddanmark flytter til henholdsvis Aarhus, København og Aalborg kommuner.

Gennemsnitsindkomsten i Syddanmark er 329.762 kr. Siden 2015 har regionen oplevet en stigning i den gennemsnitlige indkomst.

I Syddanmark er middellevetiden 81,1 år. Det er på niveau med Hovedstaden og Midtjylland på henholdsvis 81,3 år og 81,6 år.

Indhold

- Befolkningsudvikling
- Flyttemønstre
- Pendling
- Sundhed
- Uddannelse
- Indkomst
- Digital infrastruktur

BEFOLKNINGSPYRAMIDE 2021

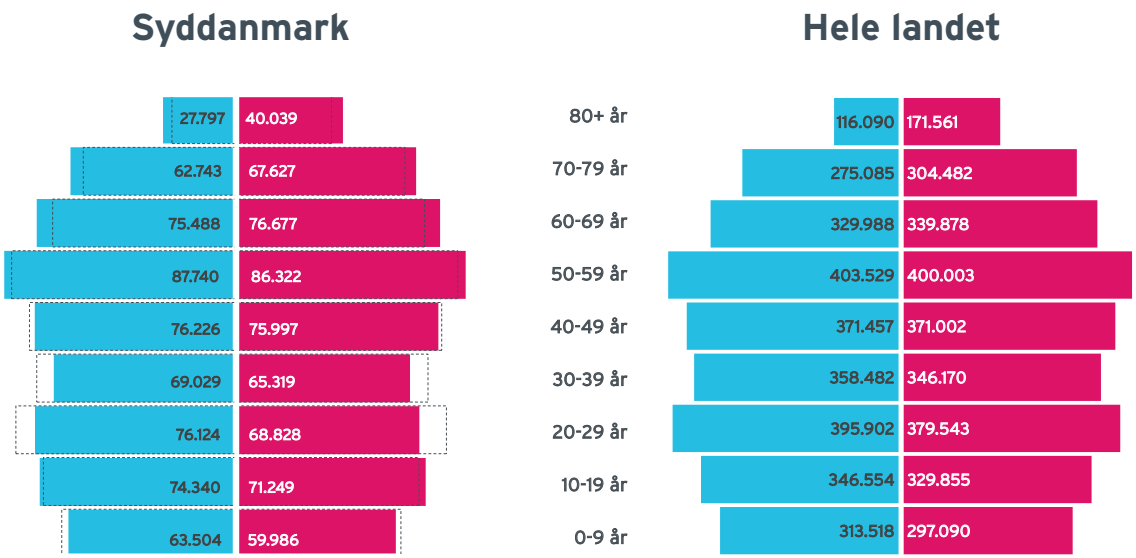

Der er **1.225.000** indbyggere i Region Syddanmark

Mænd Kvinder

Figurerne viser befolkningen fordelt på køn og aldersgrupper i Syddanmark og i hele landet i 3. kvartal 2021.
De grå streger i figuren til venstre angiver aldersfordelingen i hele landet.

Kilde: Region Syddanmark og Danmarks Statistik

BEFOLKNINGSUDVIKLING I REGIONEN 2016-2021

Kortet viser befolkningstilvæksten i regionens byer med over 3.000 indbyggere i perioden 1. januar 2016 til 1. januar 2021. Farverne på cirklerne viser udviklingen i byerne, og cirklens størrelse viser byens størrelse:

- 5 pct. og derover
- 2,5 pct. til 5 pct.
- 0 til 2,5 pct.
- -2,5 pct. til 0 pct.
- -5 pct. til -2,5 pct.
- -10 pct. til -5 pct.

Cirklerne viser størrelsen af byerne:

- By med over 50.000 indbyggere
- By mellem 20.000 - 50.000 indb.
- By mellem 10.000 - 20.000 indb.
- By mellem 5.000 - 10.000 indb.
- By mellem 3.000 - 5.000 indb.

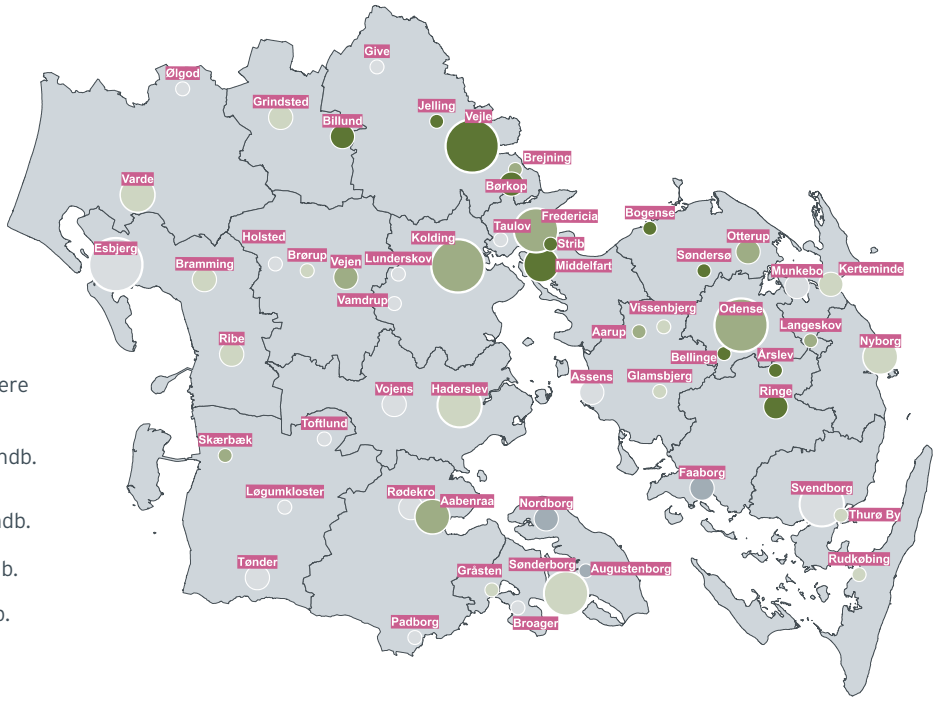

Kilde: Region Syddanmark og Danmarks Statistik

BEFOLKNINGSUDVIKLING 2016-2021

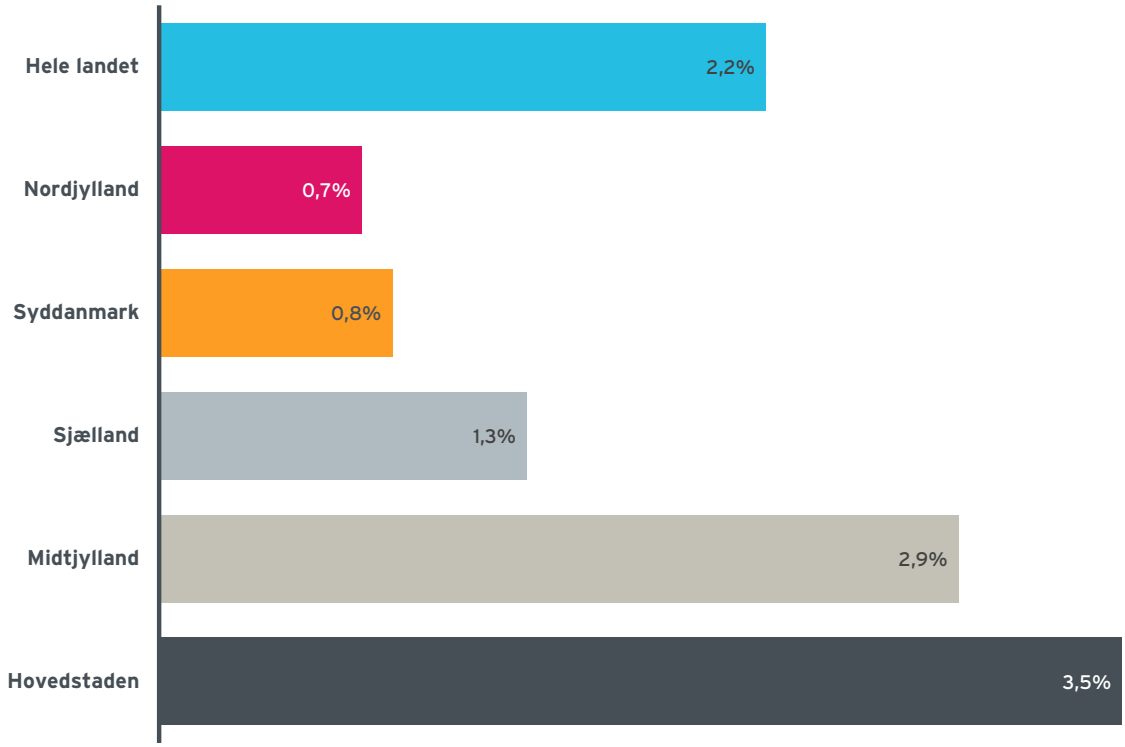

Figuren viser befolkningsudviklingen i de fem regioner og i hele landet i perioden 3. kvartal 2016 til 3. kvartal 2021.

Kilde: Region Syddanmark og Danmarks Statistik

ANDEL 25-66 ÅRIGE 2021

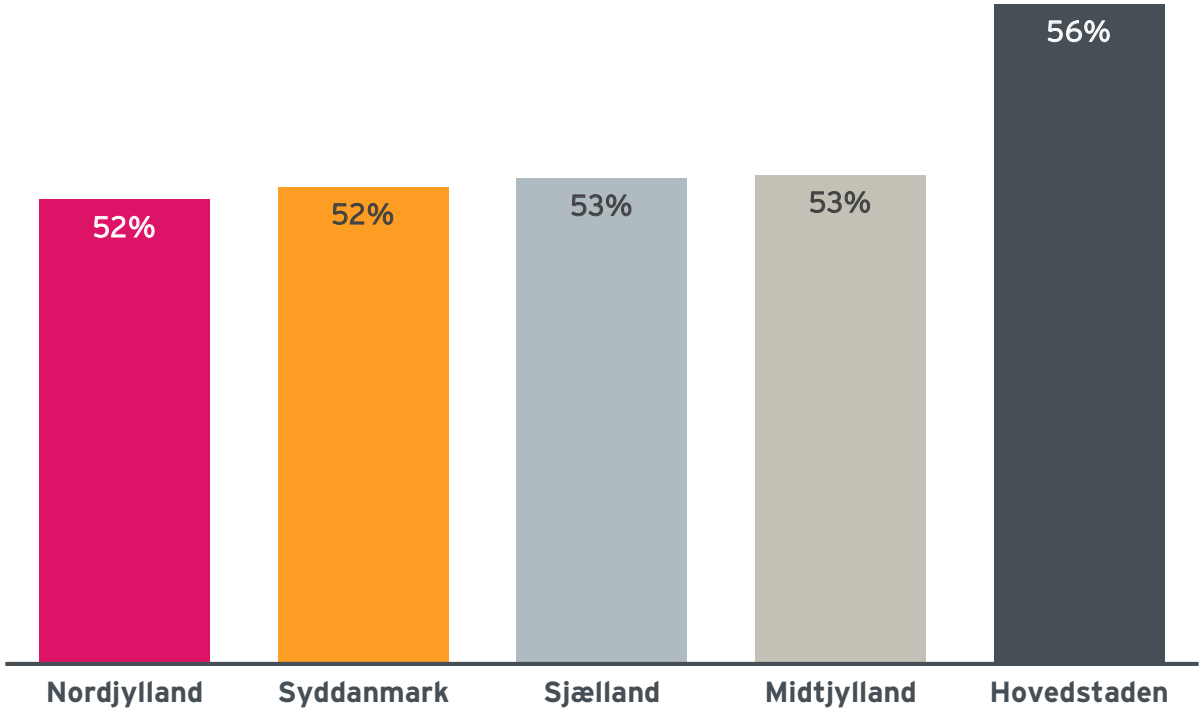

Figuren viser andelen af 25-66 årige i de fem regioner i 3. kvartal 2021.

Kilde: Region Syddanmark og Danmarks Statistik

BEFOLKNINGSUDVIKLING FORDELT PÅ ALDERSGRUPPER 2016-2021 OG 2021-2041

	0-24 år		25-66 år		67+ år	
	2016-2021	2021-2041	2016-2021	2021-2041	2016-2021	2021-2041
Syddanmark	-4%	-0%	1%	-6%	11%	32%
Hovedstaden	1%	9%	4%	1%	9%	37%
Sjælland	-4%	1%	1%	-6%	12%	33%
Midtjylland	-1%	8%	2%	0%	14%	38%
Nordjylland	-4%	2%	0%	-6%	11%	28%
Hele landet	-2%	5%	2%	-2%	11%	34%

Tabellen viser befolkningsudviklingen i regionerne og i hele landet fra 2016 til 2021 og den forventede befolkningsudvikling fra 2021 til 2041 i tre aldersgrupper.

Kilde: Region Syddanmark og Danmarks Statistik

BEFOLKNINGSFREMSKRIVNING 2021-2041

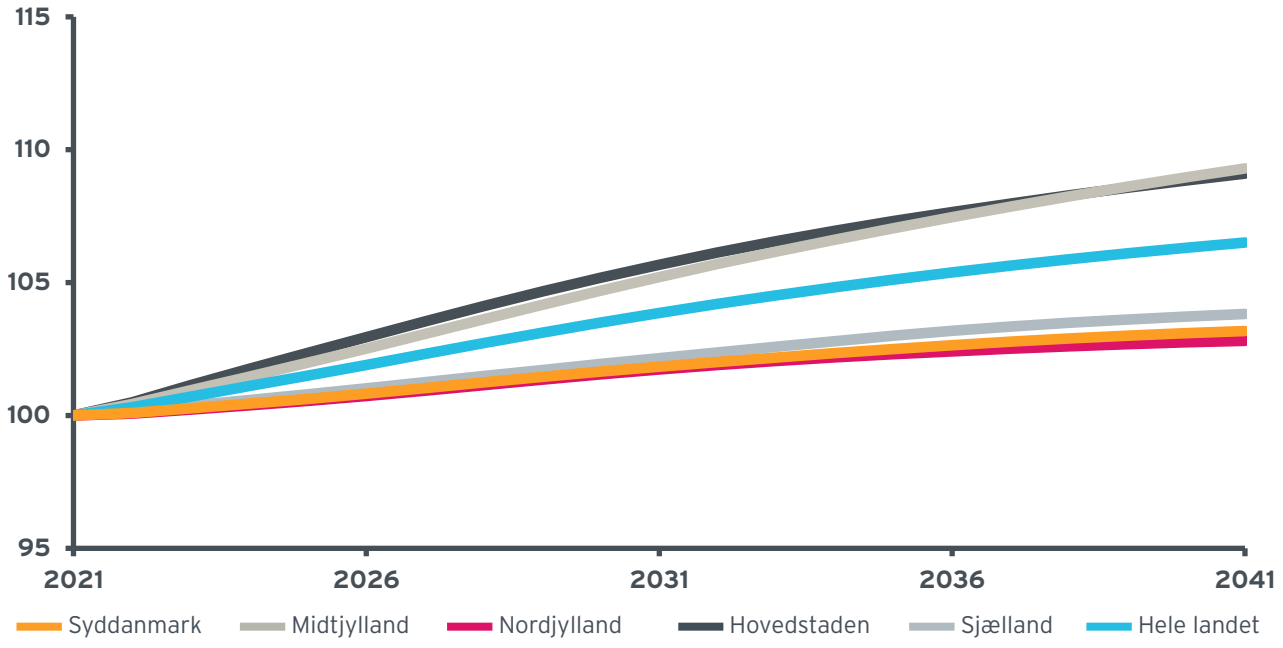

Indeks, 2021 = 100

Figuren viser den forventede befolkningsudvikling i de fem regioner og i hele landet i perioden 2021 til 2041.

Kilde: Region Syddanmark og Danmarks Statistik

FLYTNINGER TIL OG FRA SYDDANMARK 2010 OG 2020

	2010	2020	Vækst 2010-2020 (pct.)
Tilflytning fra andre regioner (A)	16.729	22.236	25
Heraf fra Hovedstadsområdet og Aarhus	6.420	8.978	28
Indvandrere fra udlandet (B)	11.815	12.732	7
Samlet tilflytning (A+B)	28.544	34.968	18
Fraflytning til andre regioner (C)	20.079	23.027	13
Heraf til Hovedstadsområdet og Aarhus	9.927	11.157	11
Udvandring til udlandet (D)	8.839	10.697	17
Samlet fraflytning (C+D)	28.918	33.724	14
Nettotilflytning	-374	1.244	...
Flytninger mellem kommuner i Syddanmark	31.239	38.908	20
Flytninger internt i de syddanske kommuner	119.627	125.344	5

Tabellen viser antal flytninger og udviklingen over tid til og fra Syddanmark i perioden 2010 til 2020. Nettotilflytning defineres som samlet tilflytning minus samlet fraflytning.

Kilde: Region Syddanmark og Danmarks Statistik

UDVIKLING I FLYTNINGER 2010-2020

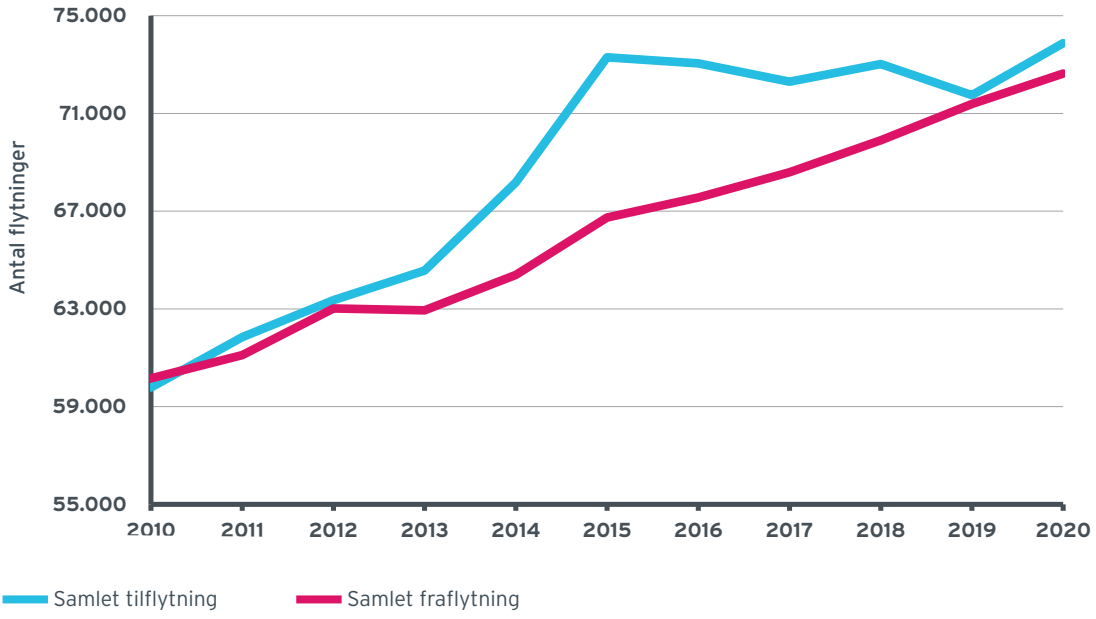

Figuren viser udviklingen i antal flytninger til og fra regionen i perioden 2010 til 2020. Både flytninger mellem regioner samt ind- og udvandring er medregnet.

Kilde: Region Syddanmark og Danmarks Statistik

FLYTNINGER FORDELT PÅ ALDER 2018-2020

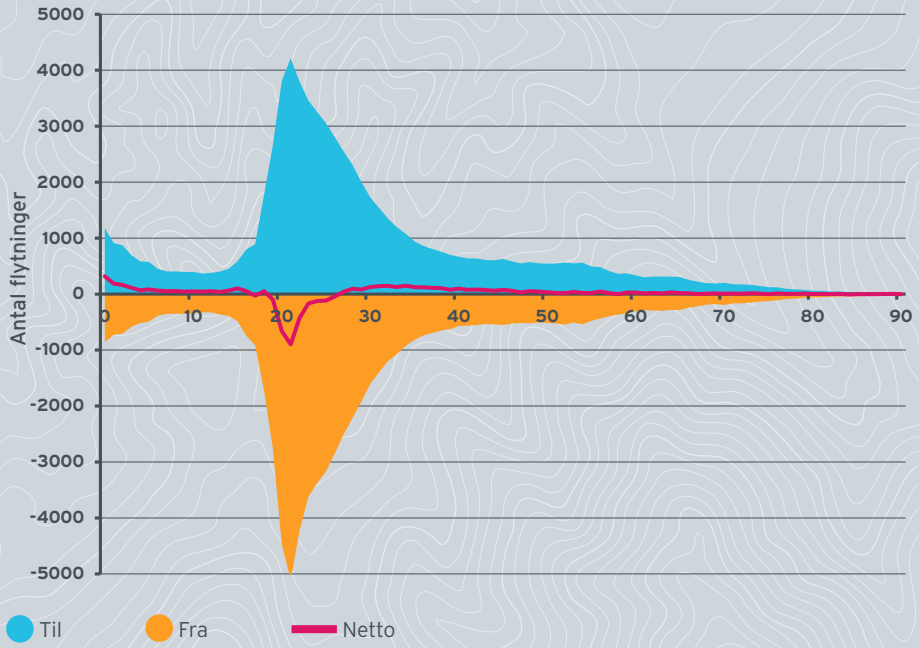

Figuren viser antal tilflyttere og fraflyttere fordelt på alder i regionen. Nettotilflytning er vist som en kurve. Antallet er opgjort som et årligt gennemsnit af det samlede antal til- og fraflyttere i perioden 2018 til 2020. Både flytninger mellem regioner og ind- og udvandring er medregnet.

Kilde: Region Syddanmark og Danmarks Statistik

MELLEMKOMMUNALE FLYTNINGER – NETTO 2020

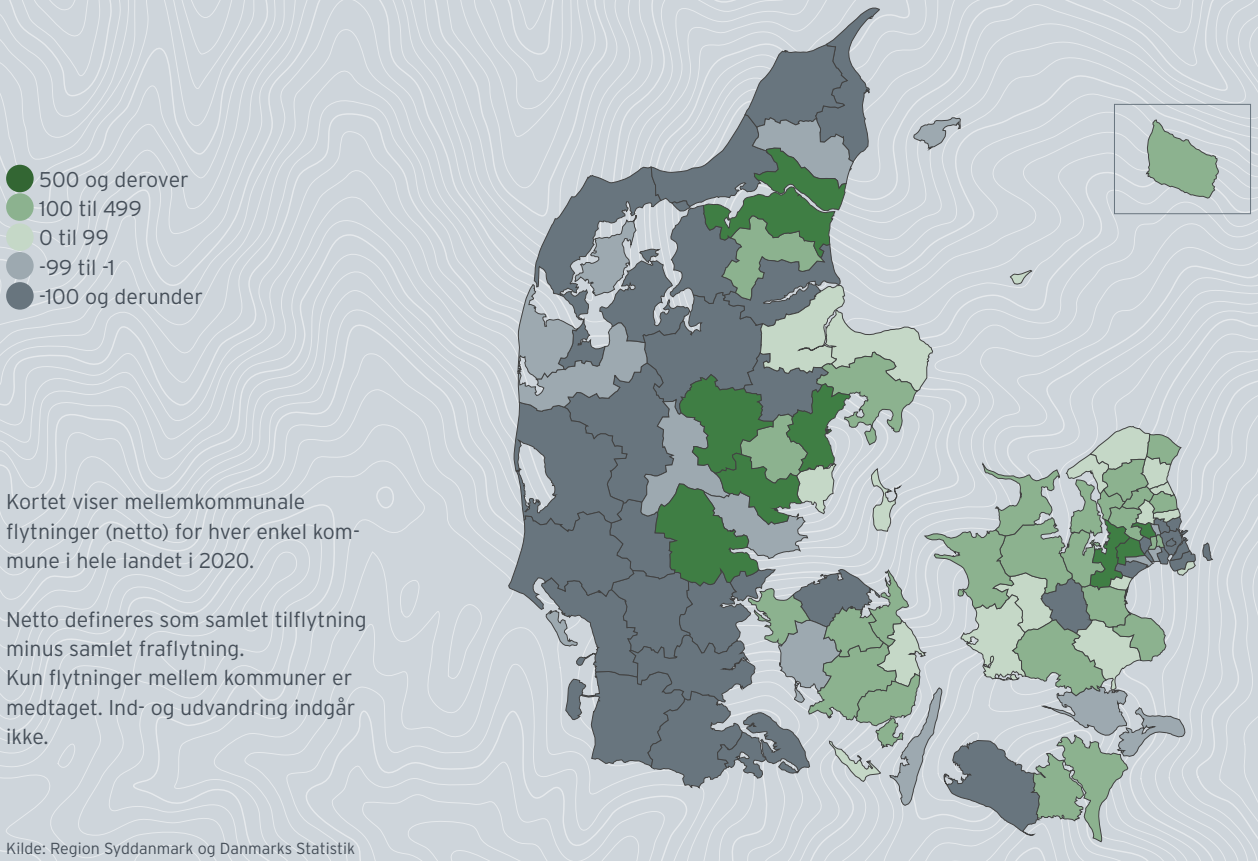

Kortet viser mellemkommunale flytninger (netto) for hver enkel kommune i hele landet i 2020.

Netto defineres som samlet tilflytning minus samlet fraflytning.
Kun flytninger mellem kommuner er medtaget. Ind- og udvandring indgår ikke.

Kilde: Region Syddanmark og Danmarks Statistik

FLYTNINGER TIL OG FRA SYDDANMARK 2020 – TIL OG FRA ANDRE REGIONER

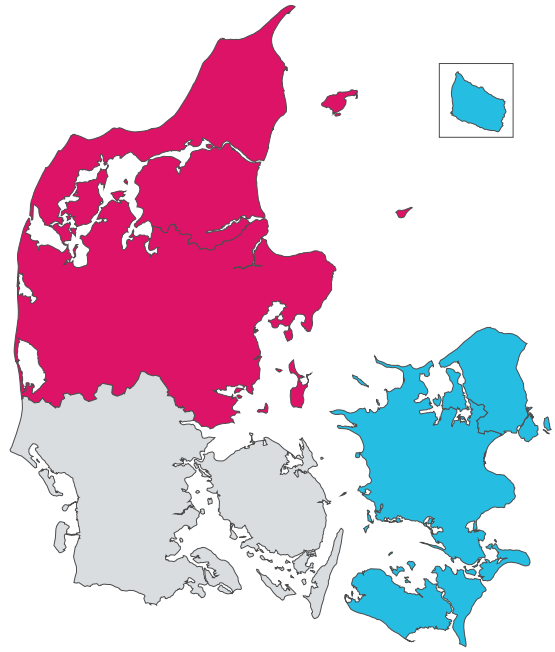

Nettotilflytning til Syddanmark
Nettofraflytning fra Syddanmark

Kilde: Region Syddanmark og Danmarks Statistik

Til/fra	Tilflyttere til Syddanmark	Fraflyttere fra Syddanmark	Netto
Hovedstaden	6.797	6.738	59
Sjælland	3.183	2.226	957
Midtjylland	10.256	12.040	-1.784
Nordjylland	2.000	2.023	-23
I alt	22.236	23.027	-791

Kortet viser, hvilke regioner Syddanmark har nettotilflytning fra og nettofraflytning til i 2020.

Tabellen viser antal flytninger til og fra Syddanmark til og fra de øvrige regioner i 2020. Netto defineres som tilflytning minus fraflytning. Ind- og udvandring indgår ikke.

TOP 10 OVER TILFLYTNINGER 2018-2020

Fra	Tilflyttere 2018-2020	Andel af samtlige tilflyttere
Aarhus	10.095	16%
København	9.809	15%
Hedensted	3.071	5%
Horsens	2.670	4%
Aalborg	2.491	4%
Herning	2.140	3%
Ringkøbing-Skjern	2.087	3%
Slagelse	1.404	2%
Viborg	1.344	2%
Frederiksberg	1.327	2%

TOP 10 OVER FRAFLYTNINGER 2018-2020

Til	Fraflyttere 2018-2020	Andel af samtlige fraflyttere
Aarhus	15.284	22,8%
København	11.321	16,9%
Aalborg	3.233	4,8%
Hedensted	3.096	4,6%
Horsens	2.831	4,2%
Herning	2.127	3,2%
Ringkøbing-Skjern	2.040	3,0%
Silkeborg	1.376	2,1%
Frederiksberg	1.354	2,0%
Ikast-Brande	1.191	1,8%

Tabellerne viser de kommuner uden for Syddanmark, som regionen får flest tilflyttere fra og afgiver flest fraflyttere til samlet i perioden 2018 til 2020.

Kilde: Region Syddanmark og Danmarks Statistik

PENDLINGSMØNSTRE I REGIONEN 2020

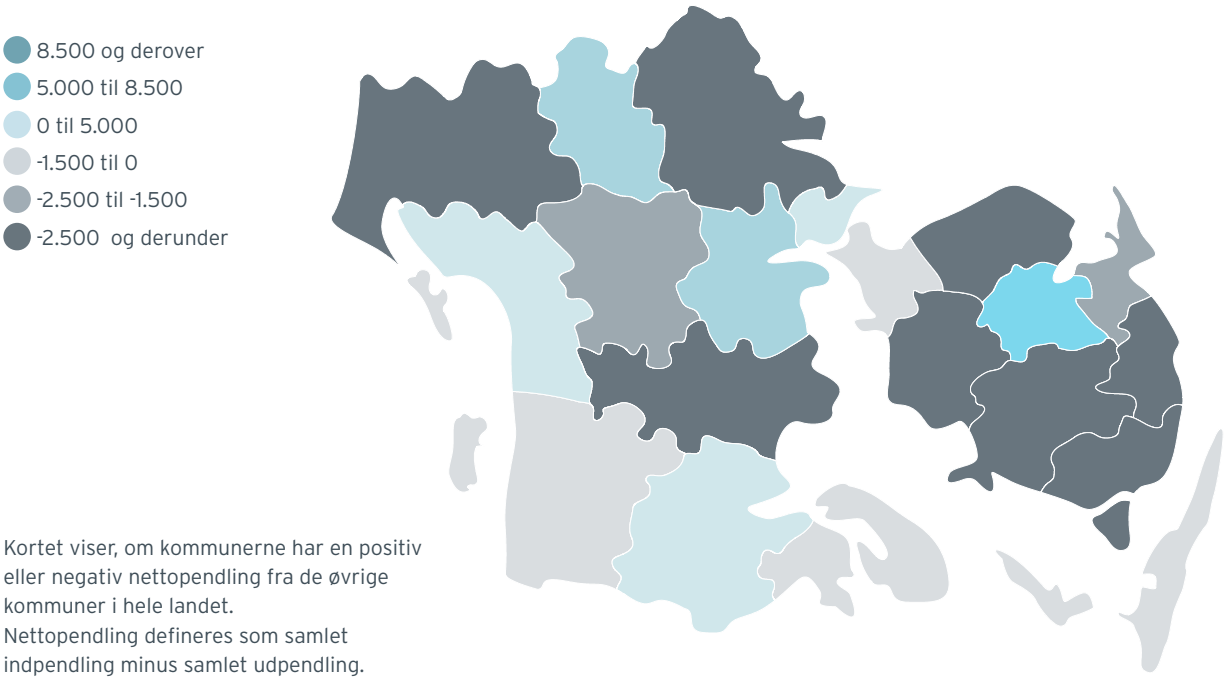

Kortet viser, om kommunerne har en positiv eller negativ nettopendling fra de øvrige kommuner i hele landet.
Nettopendling defineres som samlet indpendling minus samlet udpendling.

Kilde: Region Syddanmark og CRT (SAM-K)

ANDEL AF KOMMUNENS ARBEJDSPLADSER, DER VARETAGES AF INDPENDLERE I 2020

Figuren viser, hvor stor en andel af kommunernes arbejdspladser, der varetages af indpendlere i 2020.

Kilde: Region Syddanmark og Danmarks Statistik

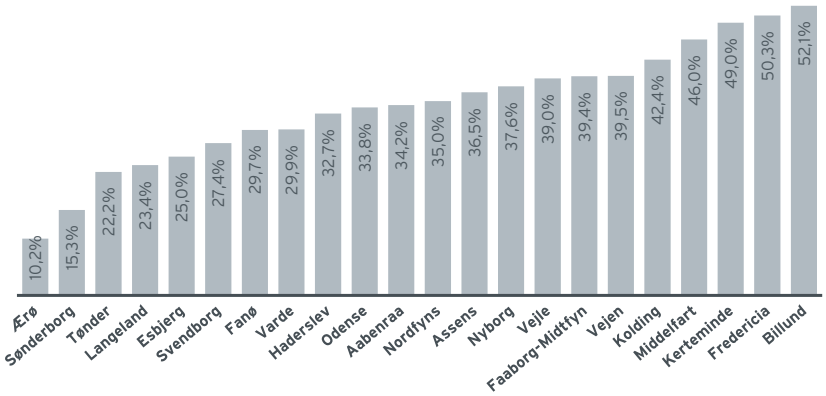

ANDEL BESKÆFTIGEDE BORGERE, DER PENDLER UD AF KOMMUNEN I 2020

Figuren viser, hvor stor en andel af kommunernes beskæftigede borgere, der pendler ud af kommunen i 2020.

Kilde: Region Syddanmark og Danmarks Statistik

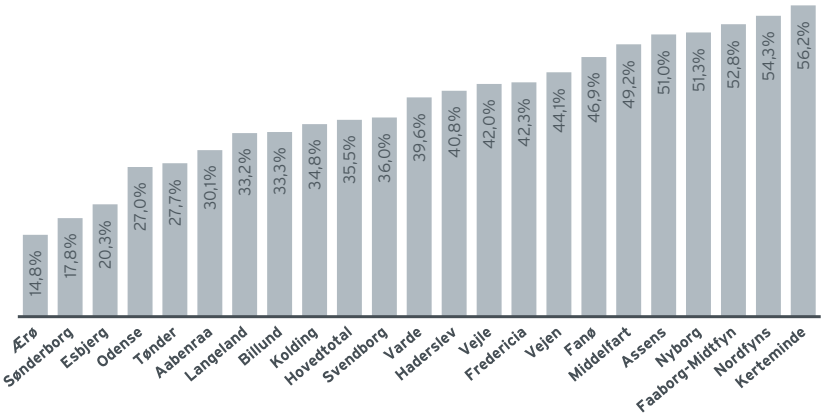

UDPENDLING FRA SYDDANMARK 2015 OG 2020

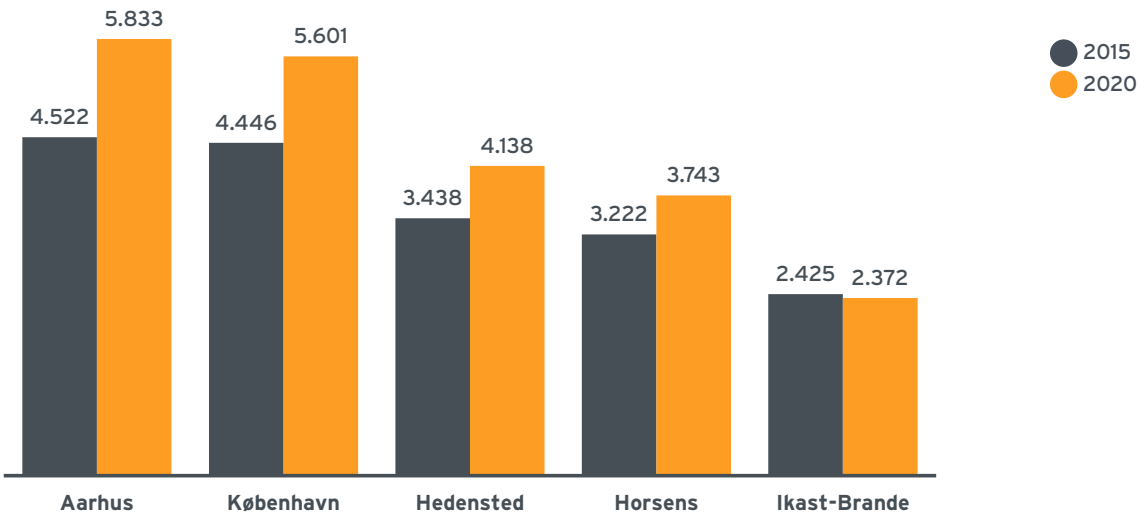

Figuren viser antal udpendlere i 2015 og i 2020 til de kommuner uden for Syddanmark, som flest pendler til. Opgørelsen er foretaget ultimo november.

Kilde: Region Syddanmark og Danmarks Statistik

INDPENDLING TIL SYDDANMARK 2015 OG 2020

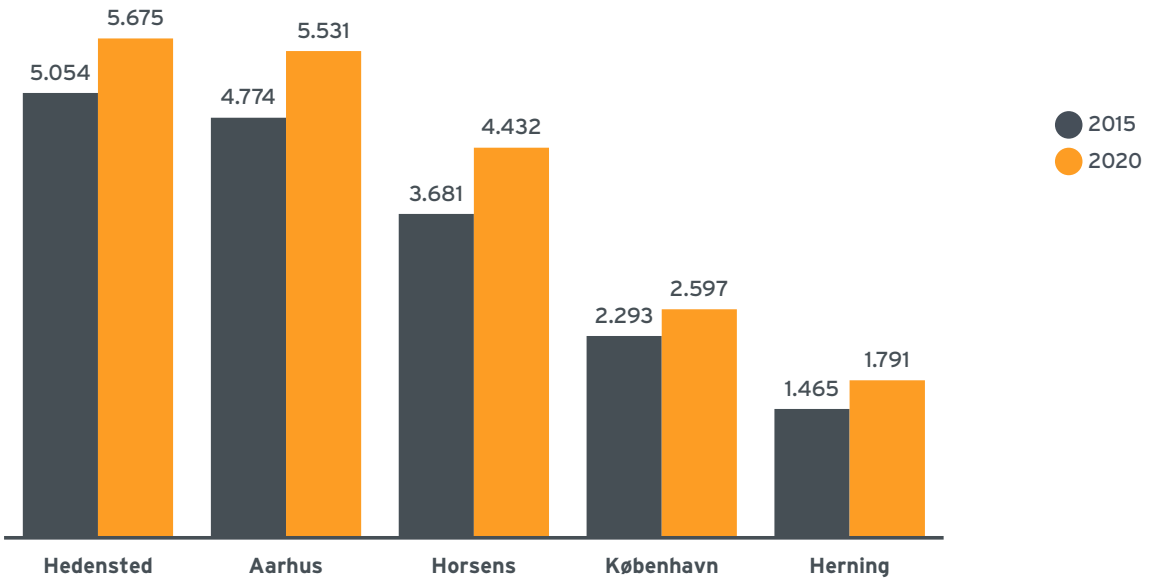

Figuren viser antal indpendlere i 2015 og i 2020 fra de kommuner uden for Syddanmark, hvor flest indpendlere bor. Opgørelsen er foretaget ultimo november.

Kilde: Region Syddanmark og Danmarks Statistik

UDPENDLING FORDELT PÅ INDKOMST 2019

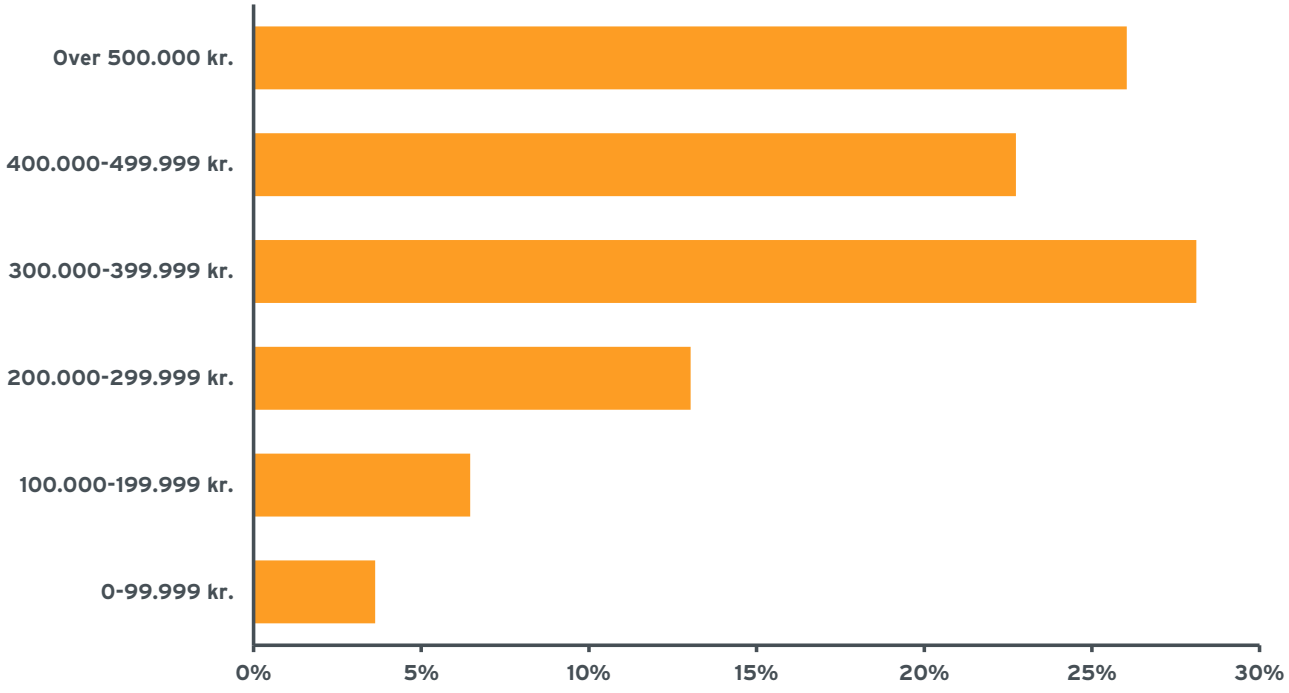

Figuren viser udpendlingen i Syddanmark fordelt på indkomstniveau i 2019.
Kilde: Region Syddanmark og Danmarks Statistik

INDPENDLING FORDELT PÅ INDKOMST 2019

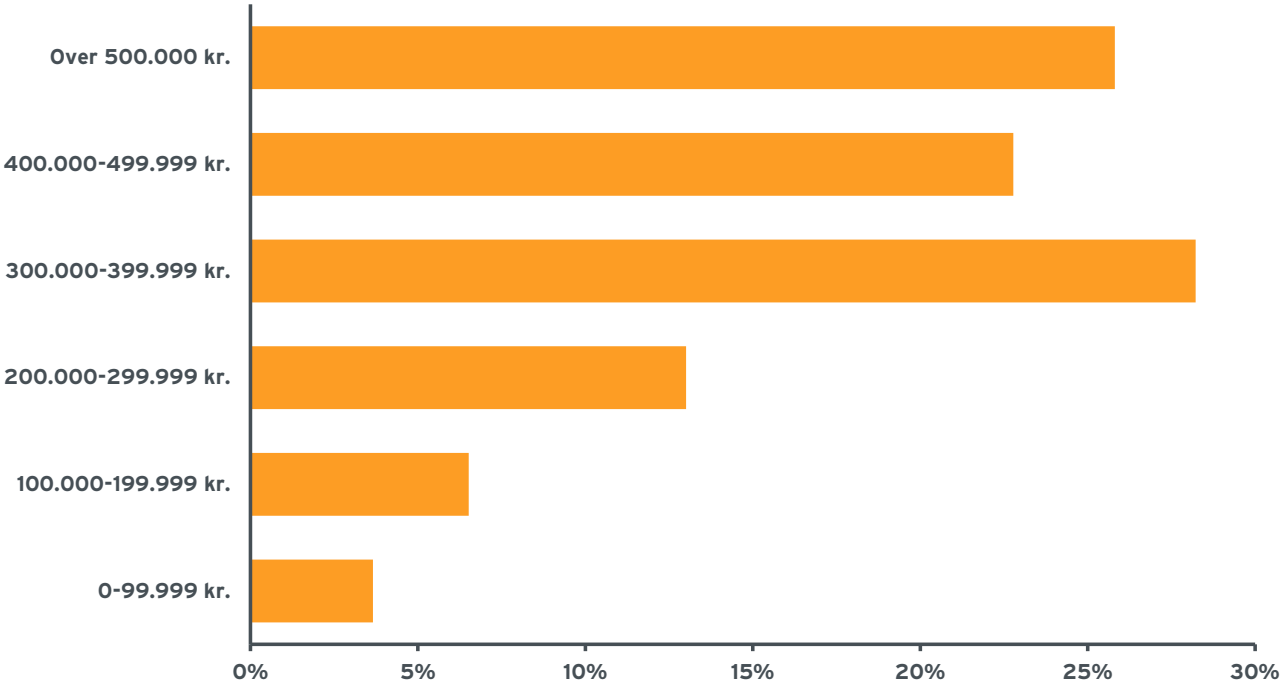

Figuren viser indpendlingen i Syddanmark fordelt på indkomstniveau i 2019.
Kilde: Region Syddanmark og Danmarks Statistik

MIDDELLEVETID 2020

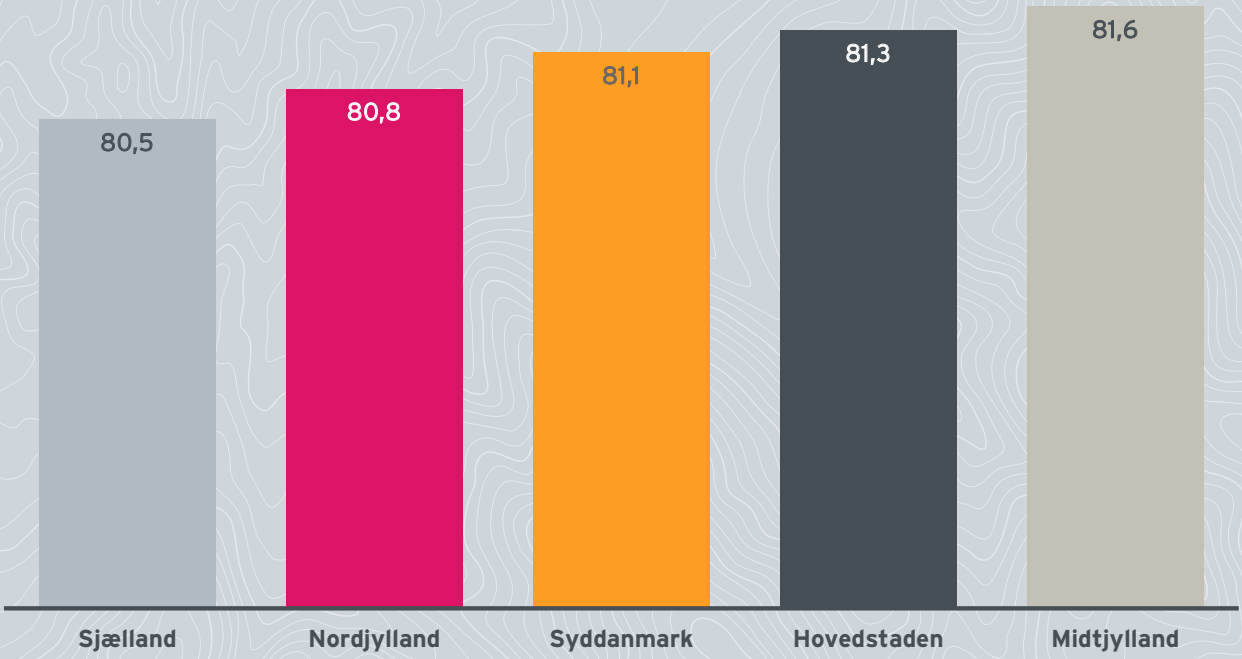

Figuren viser den forventede middellevetid (år) for 0-årige i de fem regioner i 2020.

Kilde: Region Syddanmark og Danmarks Statistik

LÆGEBESØG PR. 1.000 INDBYGGERE 2020

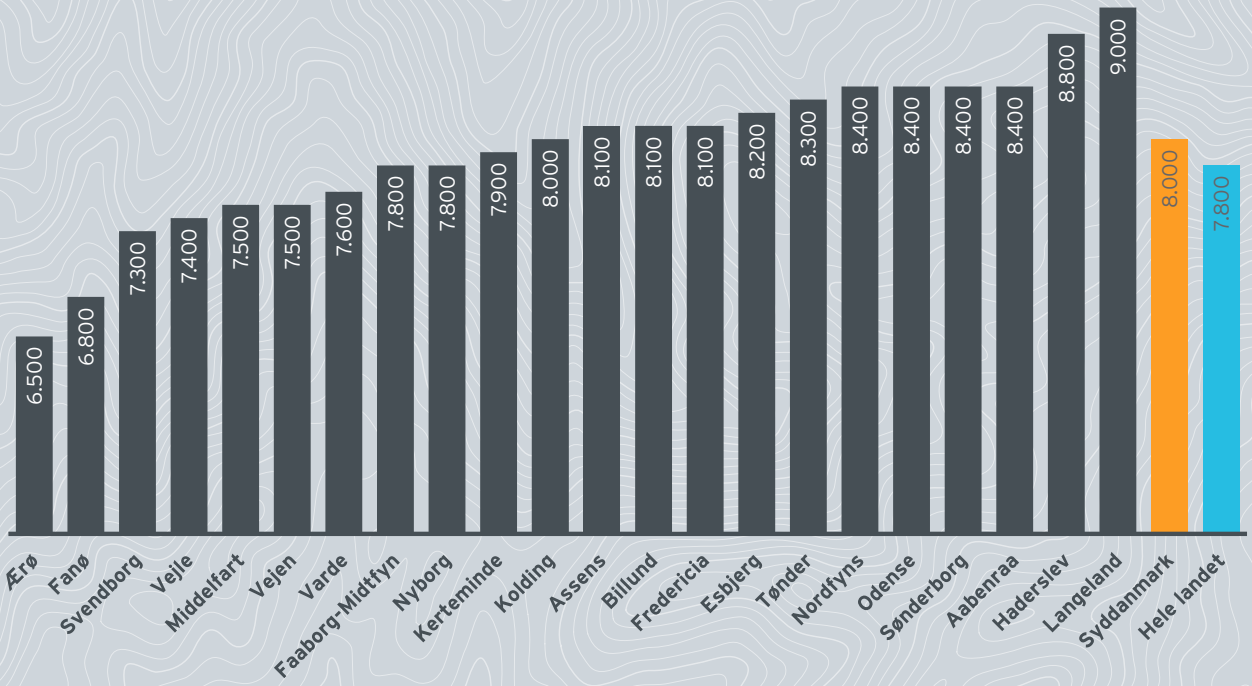

Figuren viser antallet af lægebesøg hos praktiserende læge pr. 1.000 indbyggere for alle aldersgrupper i de syddanske kommuner, i Syddanmark og i hele landet. Lægebesøg er defineret i appendiks side 50.

Kilde: Region Syddanmark og Danmarks Statistik

UDVIKLING I LÆGEBESØG PR. 1.000 INDBYGGERE 2017-2020

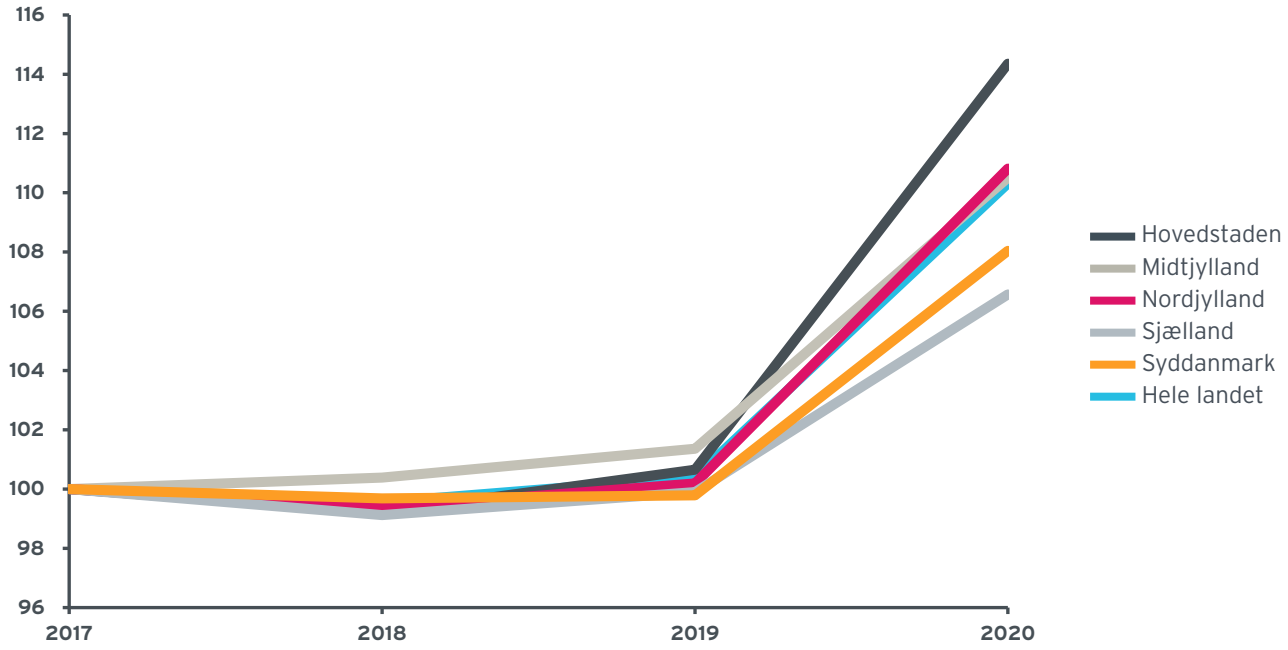

Indeks, 2017 = 100

Figuren viser udviklingen i antal lægebesøg hos praktiserende læge for alle aldersgrupper pr. 1.000 indbyggere i de fem regioner og i hele landet i perioden 2017 til 2020. Lægebesøg er defineret i appendiks side 50.

Kilde: Region Syddanmark og Danmarks Statistik

UDVIKLING I E-KOMMUNIKATION MED LÆGE 2016-2020

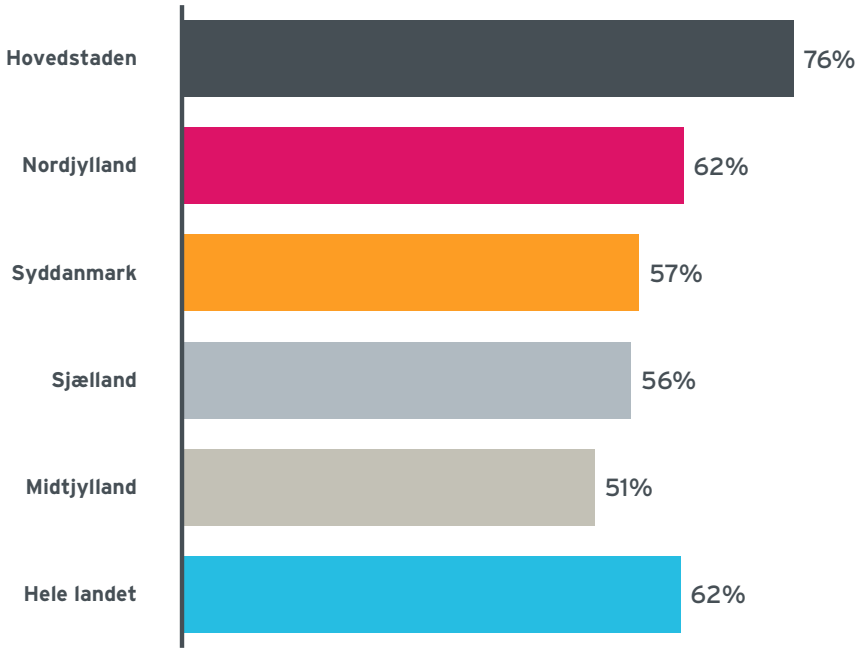

Figuren viser udviklingen i e-kommunikation med praktiserende læge i de fem regioner og i hele landet i perioden 2016 til 2020. Definition af e-kommunikation findes i appendiks side 50.

Kilde: Region Syddanmark og Danmarks Statistik

TONY HAWK

UDDANNELSESNIVEAU 2020

	Grundskole	Gymnasial	Erhvervs-faglig	KVU	MVU	LVU
Hovedstaden	14%	9%	24%	6%	18%	29%
Sjælland	21%	6%	41%	6%	17%	9%
Syddanmark	20%	6%	39%	6%	19%	10%
Midtjylland	17%	7%	36%	7%	19%	15%
Nordjylland	20%	6%	40%	6%	18%	12%
Hele landet	18%	7%	34%	6%	19%	17%

Tabellen viser andel indbyggere (25-66 år) fordelt på højest fuldførte uddannelse i de fem regioner og i hele landet i 2020. Uddannelserne er henholdsvis grundskole, gymnasial uddannelse (almen og erhvervsgymnasial uddannelse), erhvervsuddannelse, KVU (kort videregående uddannelse), MVU (mellemlang videregående uddannelse) og LVU (lang videregående uddannelse inkl. bacheloruddannelse). Personer med uoplyst uddannelsesniveau er ikke medregnet.

Kilde: Region Syddanmark og Danmarks Statistik

ANDEL MED ERHVERVSKOMPETENCEGIVENDE UDDANNELSE 2020

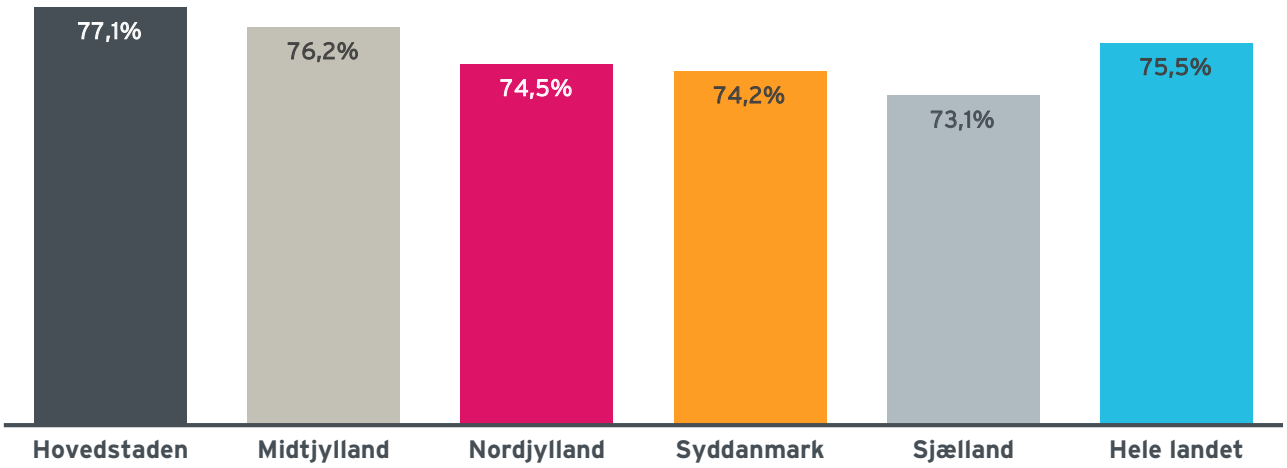

Figuren viser andelen af de 25-66 årige, der har en erhvervskompetencegivende uddannelse (erhvervsuddannelse og videregående uddannelse) i de fem regioner og i hele landet i 2020.

Kilde: Region Syddanmark og Danmarks Statistik

ANDEL AF 25-34 ÅRIGE UDEN UDDANNELSE 2020

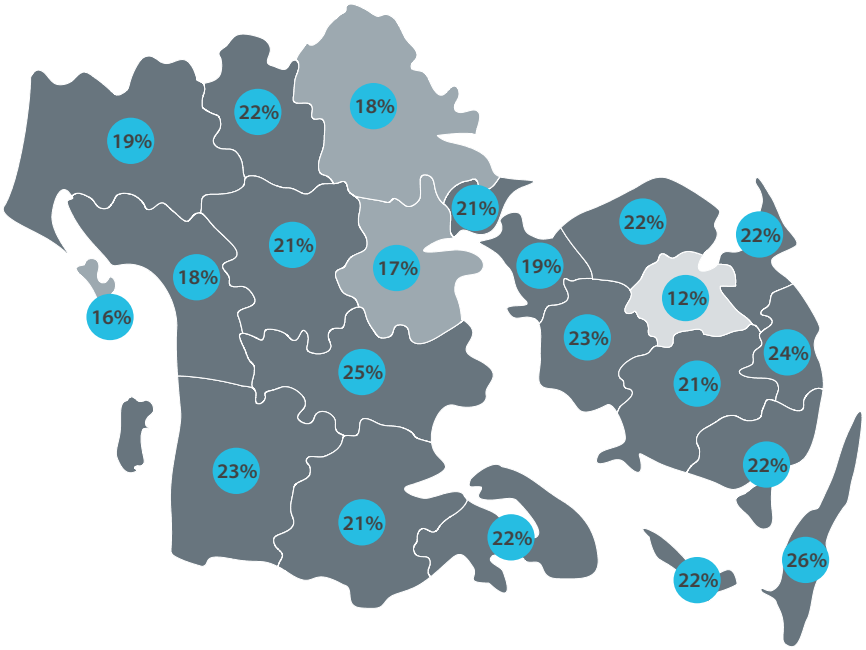

- Større end gennemsnit for Syddanmark
- Lig med eller mindre gennem snit for Syddanmark, men over landsgennemsnit
- Lig med eller mindre end landsgennemsnit

Gennemsnit for Syddanmark: 18%
Landsgennemsnit: 15%

Kortet viser andelen af 25-34 årige uden uddannelse udover grundskoleuddannelse i de syddanske kommuner i 2020. Antallet af 25-34-årige uden uddannelse opgøres som antallet med grundskole som højeste fuldførte uddannelse.

Kilde: Region Syddanmark og Danmarks Statistik

DE UNGES UDDANNELSESSØGNING 2021 – ERHVERVSFAGLIG UDDANNELSE

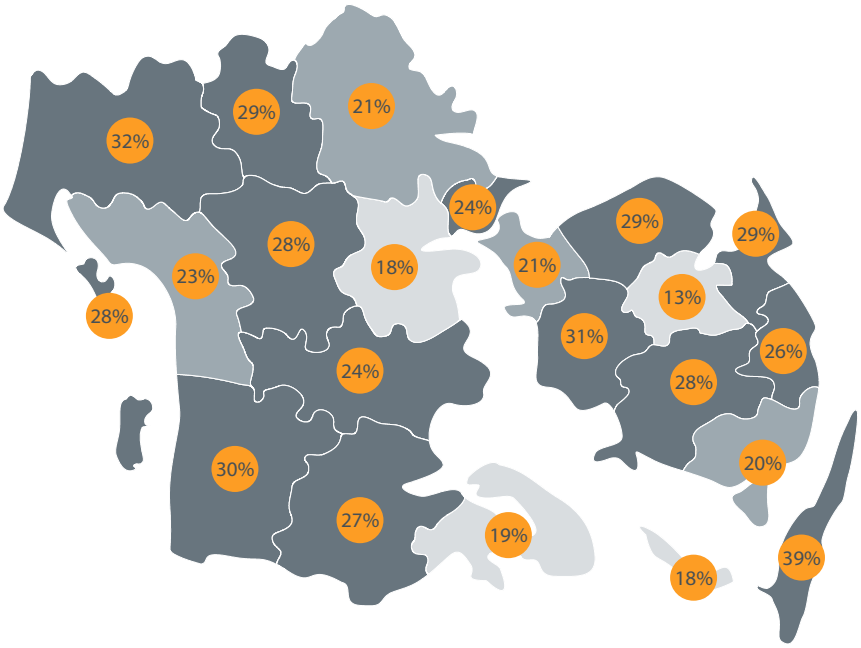

- Større end gennemsnit for Syddanmark
- Lig med eller mindre end gennem snit for Syddanmark, men over landsgennemsnit
- Lig med eller mindre end landsgennemsnit

Gennemsnit for Syddanmark: 23%
Landsgennemsnit: 19%

Kortet viser, hvor stor en andel af de unge (afgangselever fra 9. og 10. klasse), der har søgt ind på en erhvervsuddannelse i de syddanske kommuner i 2021.

Kilde: Region Syddanmark og Børne- og Undervisningsministeriet

KARAKTERGENNEMSNIT UNDER 2 FOR DRENGE OG PIGER 2021

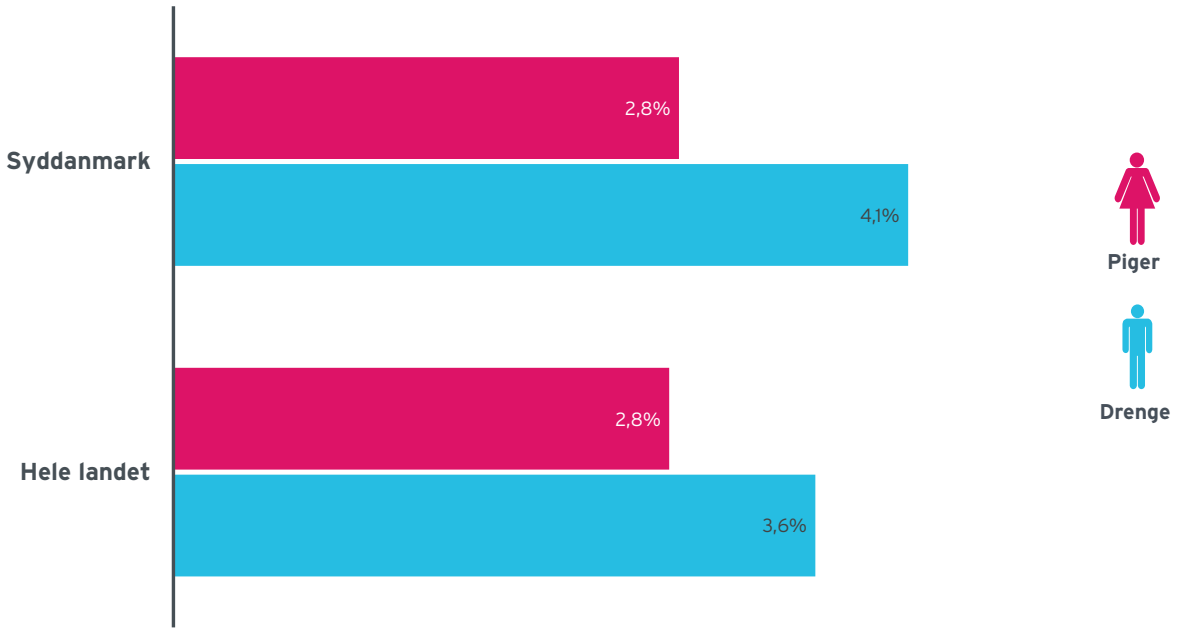

Figuren viser, hvor stor en andel af 9. klasses årgang, der enten ikke har taget en fuld afgangsprøve eller har et karaktergennemsnit under 2,0 i dansk og/eller matematik i kommunen, i Syddanmark og i hele landet i 2021 opdelt på køn. Grundet COVID-19 var der i skoleåret 2020/2021 andre regler for karaktererne i forbindelse med afgangseksamen. Resultaterne kan være højere end tidligere, da eleverne fik ophøjet deres afsluttende standpunktskarakter til prøvekarakter, såfremt karakteren var højere. Kun prøvepligtige skoler er medtaget.

Kilde: Region Syddanmark og Børne- og Undervisningsministeriet

UNGE, DER HVERKEN ER I ARBEJDE ELLER UNDER UDDANNELSE 2019

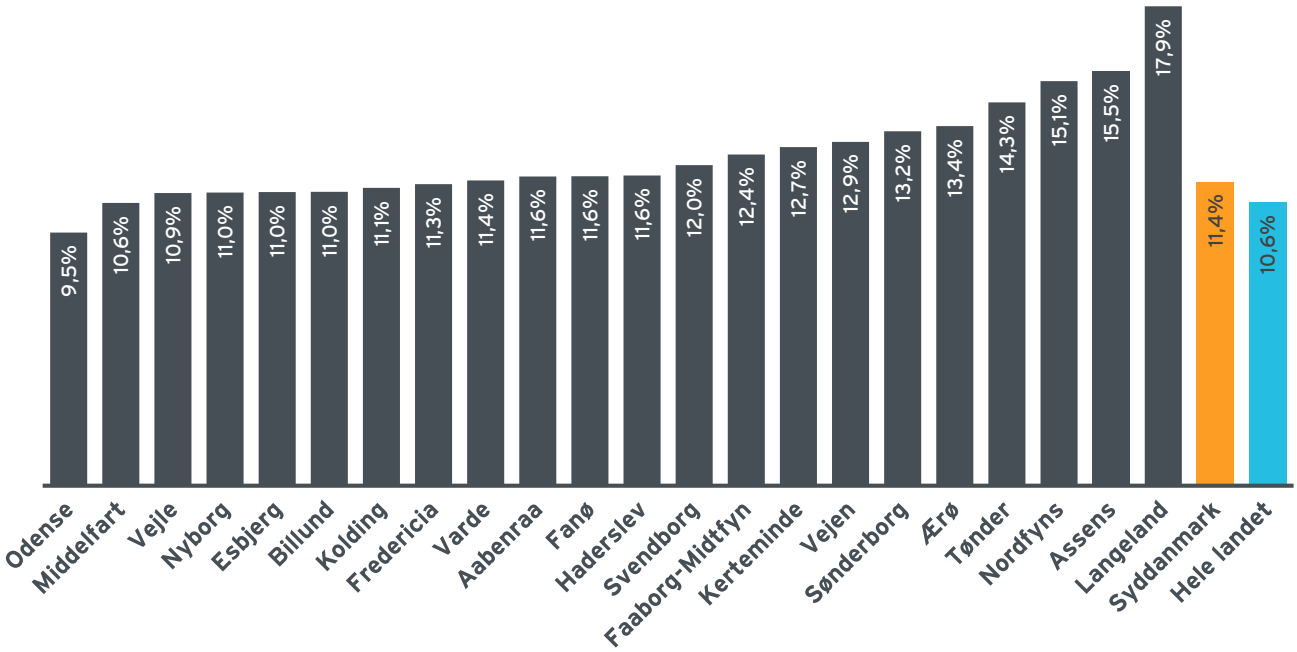

Figuren viser andelen af unge (16-24 år), som hverken er i arbejde eller under uddannelse i de syddanske kommuner, i Syddanmark og i hele landet i 2019.

Kilde: Region Syddanmark og Danmarks Statistik

BOPÆL OG UDDANNELSE – 15 ÅR EFTER GRUNDSKOLEN – FORTSAT I REGIONEN OG HJEMVENDTE

Fortsat i regionen

	KVINDER	MÆND
Uden erhvervskomp. udd.	19%	26%
Erhvervsfaglig + KVU	41%	53%
MVU + LVU	40%	21%
Samlet antal	8.094	8.871

Hjemvendte

	KVINDER	MÆND
Uden erhvervskomp. udd.	17%	24%
Erhvervsfaglig + KVU	24%	34%
MVU + LVU	59%	42%
Samlet antal	2.731	2.418

Tabellen viser uddannelsesniveauet for dem, der forlod grundskolen i 2002-2004 fordelt efter deres bopæl 15 år efter.
Fortsat i regionen: Unge, der forlod grundskolen i Syddanmark og forblev bosiddende i regionen de følgende 15 år.
Hjemvendte: Unge, der forlod grundskolen i Syddanmark og flyttede væk, men igen var bosiddende i regionen 15 år senere.

Kilde: Region Syddanmark og Danmarks Statistik

BOPÆL OG UDDANNELSE – 15 ÅR EFTER GRUNDSKOLEN – FRAFLYTTERE OG TILFLYTTERE

Fraflyttere

	KVINDER	MÆND
Uden erhvervskomp. udd.	11%	16%
Erhvervsfaglig + KVU	18%	23%
MVU + LVU	72%	60%
Samlet antal	5.103	5.018

Tilflyttere

	KVINDER	MÆND
Uden erhvervskomp. udd.	18%	26%
Erhvervsfaglig + KVU	31%	33%
MVU + LVU	51%	41%
Samlet antal	1.868	1.872

Tabellen viser uddannelsesniveauet for dem, der forlod grundskolen i 2002-2004 fordelt efter deres bopæl 15 år efter.
Fraflyttere: Unge, der forlod grundskolen i Syddanmark og ikke var bosat i regionen 15 år senere.
Tilflyttere: Unge, der forlod grundskolen i en anden region end Syddanmark, men var bosat i Syddanmark 15 år senere.

Kilde: Region Syddanmark og Danmarks Statistik

REJSETID TIL DE GYMNASIALE UDDANNELSER 2021

Kortet viser, hvor lang tid de unge skal rejse med kollektiv trafik for at komme til nærmeste:

- Alment gymnasium (STX)
- Handelsgymnasium (HHX)
- Teknisk gymnasium (HTX)
- Højere forberedelseseksamen (HF)
- Pre-IB

Rejsetider:
- 0-30 min.
- 30-60 min.
- 60-90 min.
- Over 90 min.

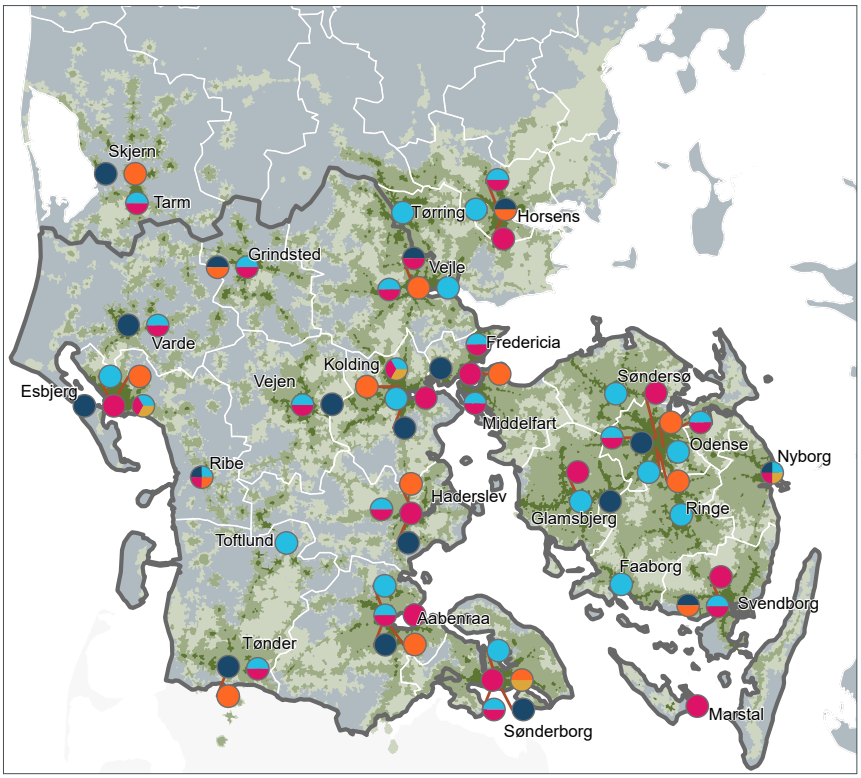

Kortet viser den samlede tid, det tager at rejse med kollektiv trafik fra hjemadressen til uddannelsesstedet. Data er indsamlet i september 2021.

Kilde: Region Syddanmark og Rejseplanen.dk

REJSETID TIL ERHVERVSUDDANNELSER 2021

Kortet viser, hvor lang tid de unge skal rejse med kollektiv trafik for at komme til nærmeste erhvervsuddannelse:

- Kontor, handel og forretningsservice
- Teknologi, byggeri og transport
- Fødevarer, jordbrug og oplevelser
- Omsorg, sundhed og pædagogik

Rejsetider:
- 0-30 min.
- 30-60 min.
- 60-90 min.
- Over 90 min.

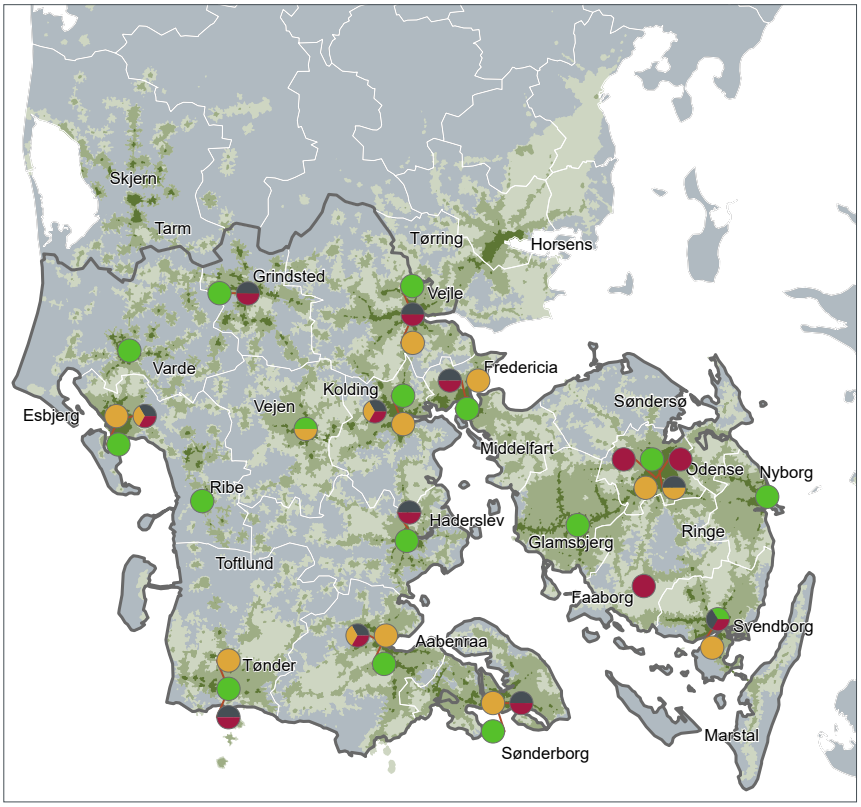

Kortet viser den samlede tid, det tager at rejse med kollektiv trafik fra hjemadressen til uddannelsesstedet. Data er indsamlet i september 2021.

Kilde: Region Syddanmark og Rejseplanen.dk

INDKOMST PR. INDBYGGER 2020

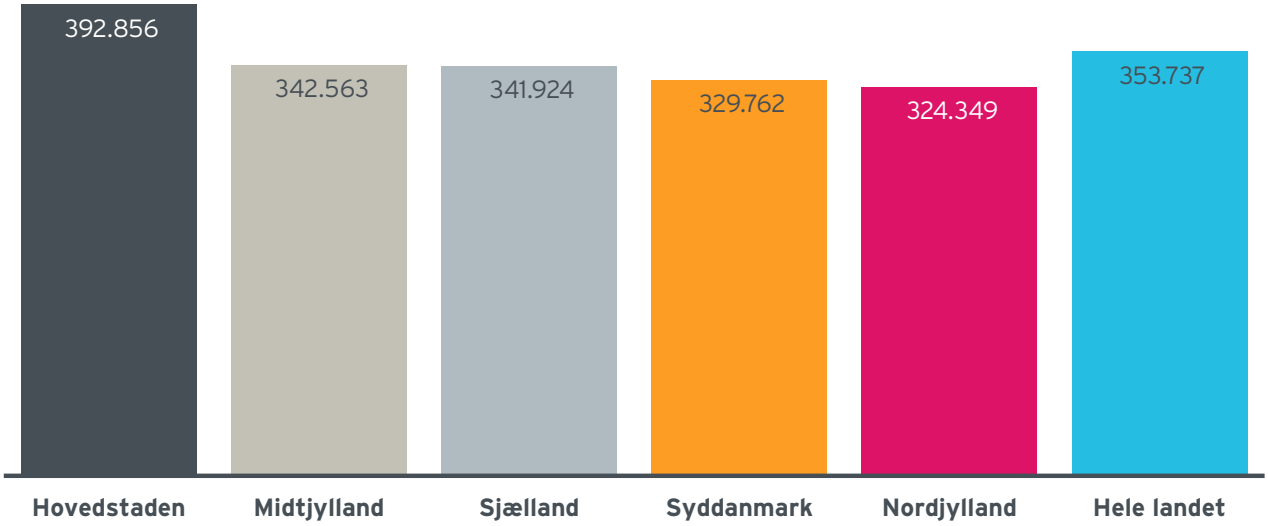

Figuren viser den samlede indkomst pr. indbygger over 14 år i de fem regioner og i hele landet i 2020.
Se appendiks side 50 for en definition af samlet indkomst.

Kilde: Region Syddanmark og Danmarks Statistik

INDKOMST PR. INDBYGGER 2020

- Lig med eller større end landsgennemsnit
- Lig med eller større end gennemsnit for Syddanmark, men under landsgennemsnit
- Mindre end gennemsnit for Syddanmark

Landsgennemsnit: 353.700 kr.
Gennemsnit for Syddanmark: 329.800 kr.

Kortet viser den samlede indkomst pr. indbygger over 14 år i alle landets kommuner i 2020. Se appendiks side 50 for en definition af samlet indkomst.

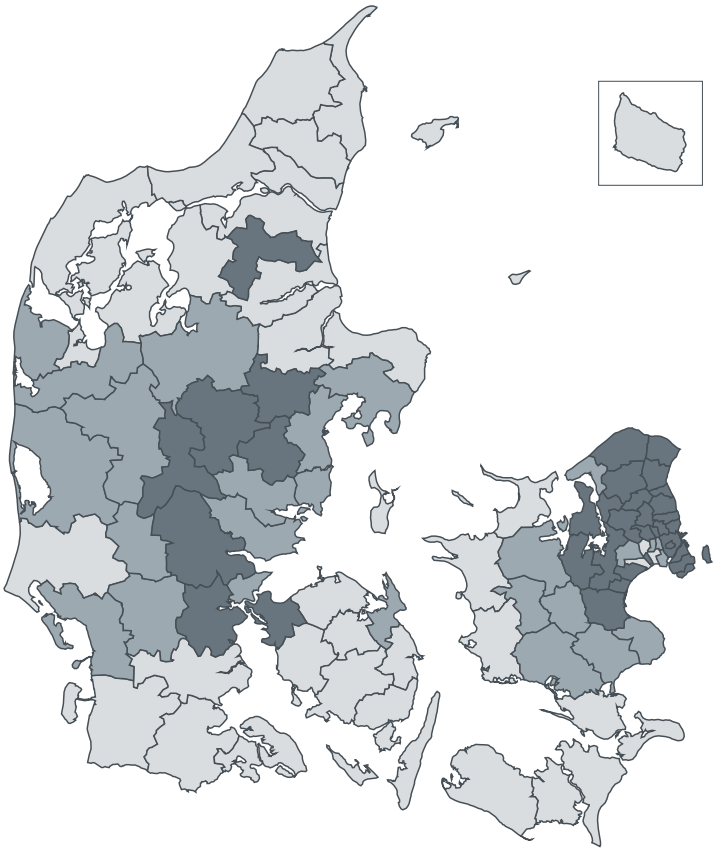

Kilde: Region Syddanmark og Danmarks Statistik

UDVIKLING I INDKOMST PR. INDBYGGER 2015-2020

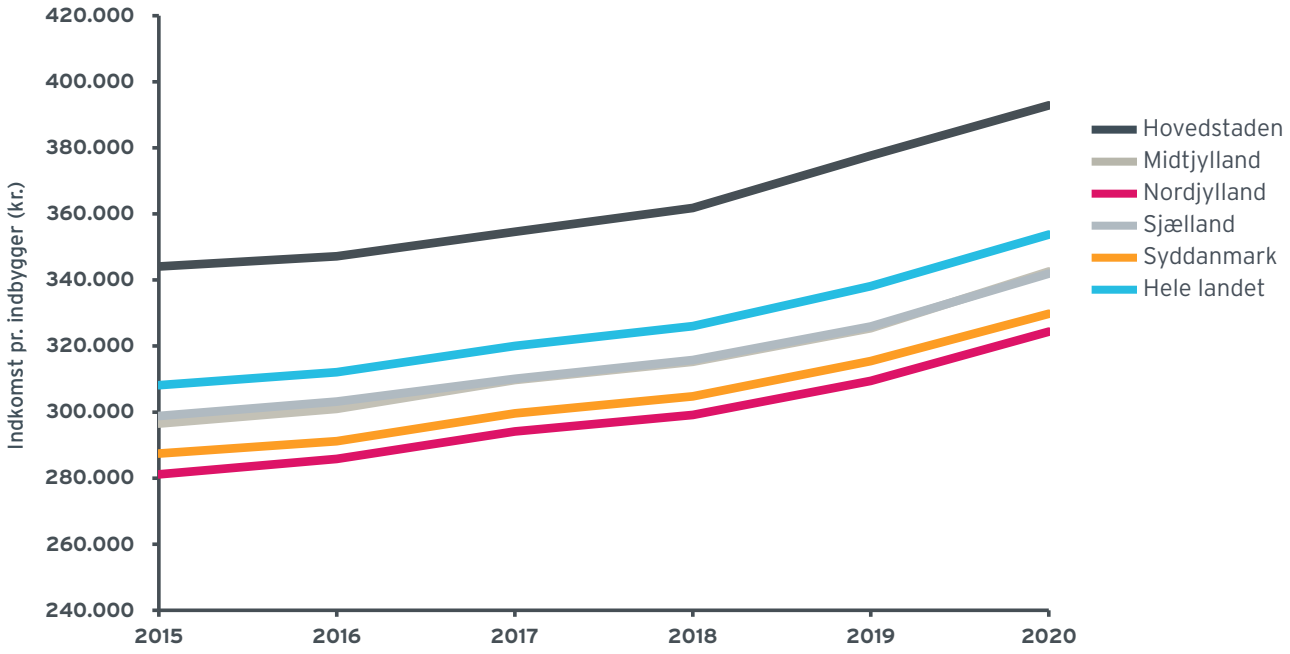

Figuren viser udviklingen i den samlede indkomst pr. indbygger over 14 år (løbende priser) i de fem regioner og i hele landet i perioden 2015 til 2020. Se appendiks side 50 for en definition af samlet indkomst.

Kilde: Region Syddanmark og Danmarks Statistik

ANDEL INDBYGGERE I LAVINDKOMSTGRUPPEN 2020

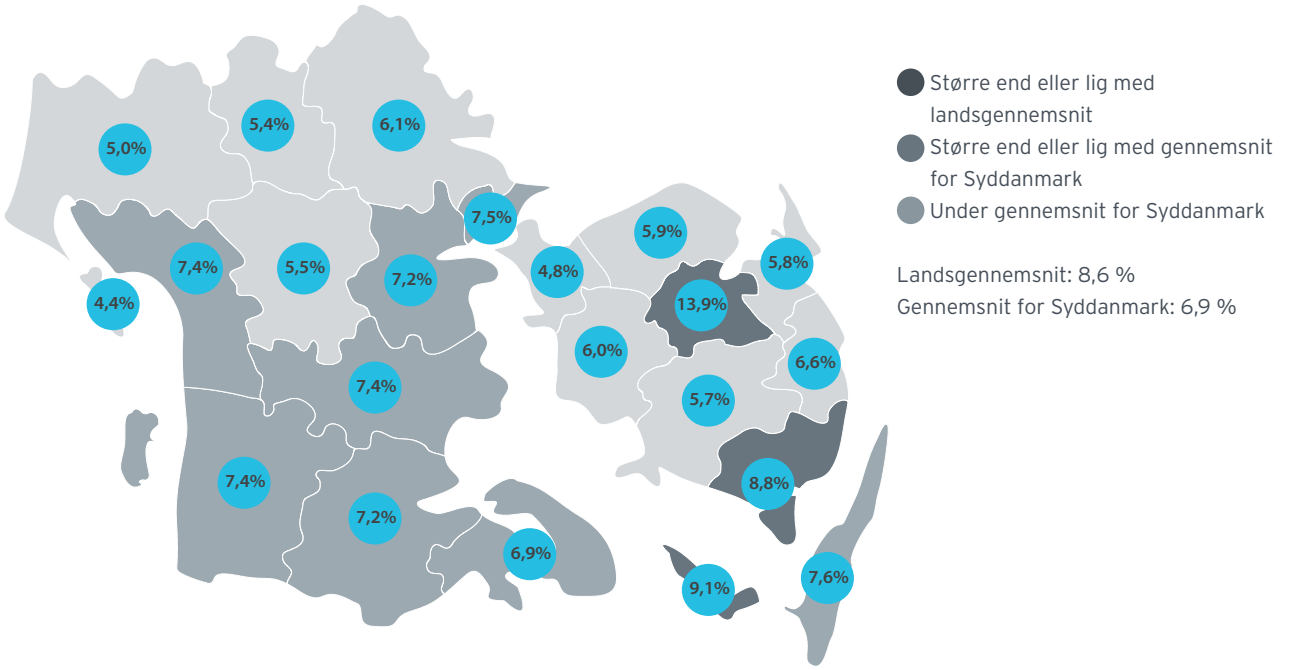

Kortet viser andelen af kommunernes indbyggere, som tilhører lavindkomstgruppen i 2020.
Lavindkomstgruppen defineres som personer, der har en disponibel indkomst på under 50 pct. af medianindkomsten.
Se appendiks side 50 for en definition af lavindkomst og disponibel indkomst.

Kilde: Region Syddanmark og Danmarks Statistik

INDKOMSTFORDELING 2019

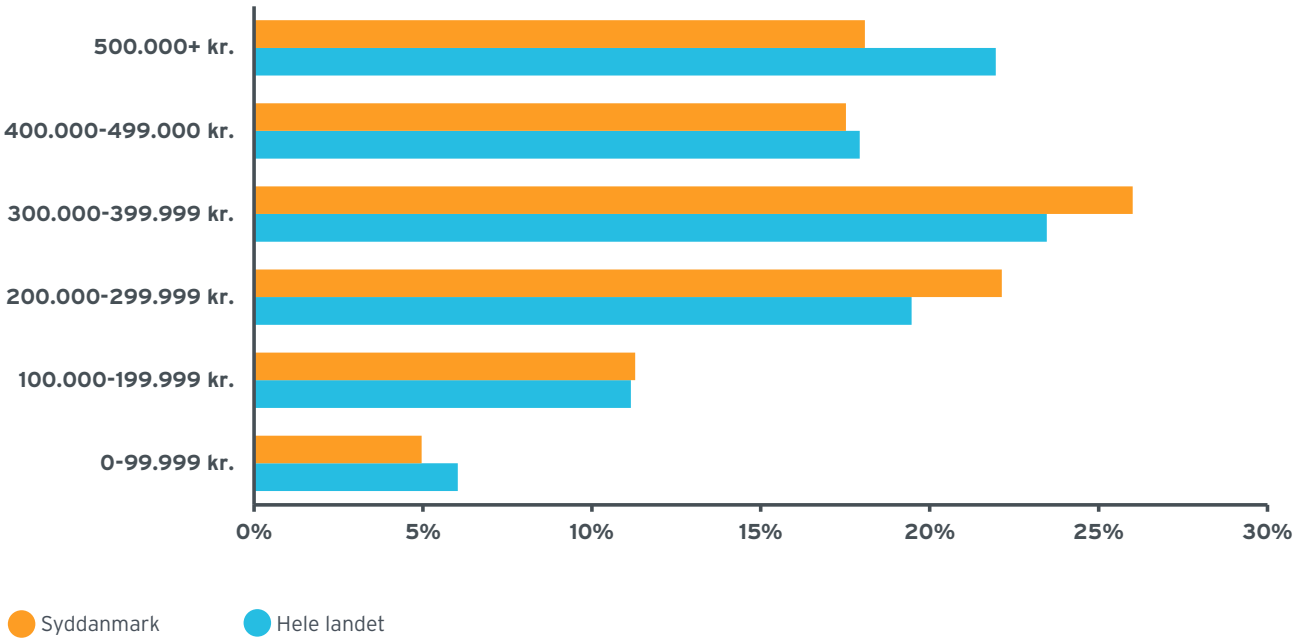

Figuren viser indkomstfordelingen (samlet indkomst) blandt de 25-66 årige i Syddanmark og i hele landet i 2019.
Se appendiks side 50 for en definition af samlet indkomst.

Kilde: Region Syddanmark og Sam-K/LINE

ANMELDTE TYVERIER OG INDBRUD PR. 1.000 INDBYGGERE 2020

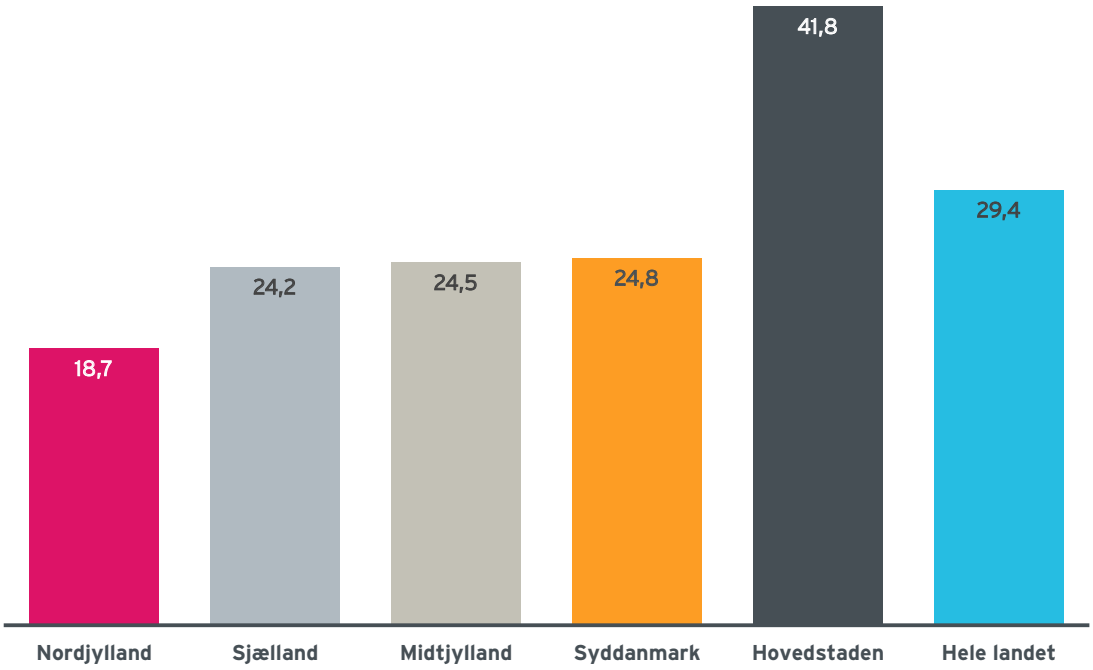

Figuren viser antal anmeldte tyverier og indbrud pr. 1.000 indbyggere i regionerne og i hele landet i 2020.

Kilde: Region Syddanmark, Social- og Indenrigsministeriets Kommunale Nøgletal og Danmarks Statistik

DÆKNINGSGRAD 2020 – FORDELT PÅ POSTNUMRE

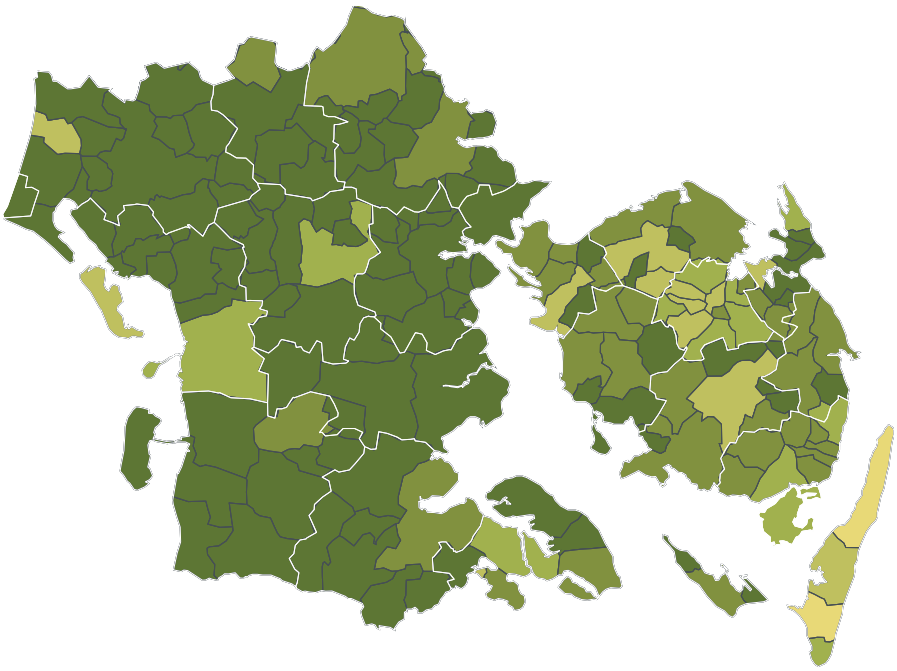

Dækningsgrad:
- 95 til 100 pct.
- 80 til 95 pct.
- 60 til 80 pct.
- 10 til 60pct.
- 0 til 10 pct.

Kortet viser andelen af adresser, der har adgang til 1.000 Mbit/s download målt på udbudte hastigheder, i hvert enkelt postnummer i 2020.

Kilde: Region Syddanmark og tjekditnet.dk

DÆKNINGSGRAD 2020 – FORDELT PÅ KOMMUNER

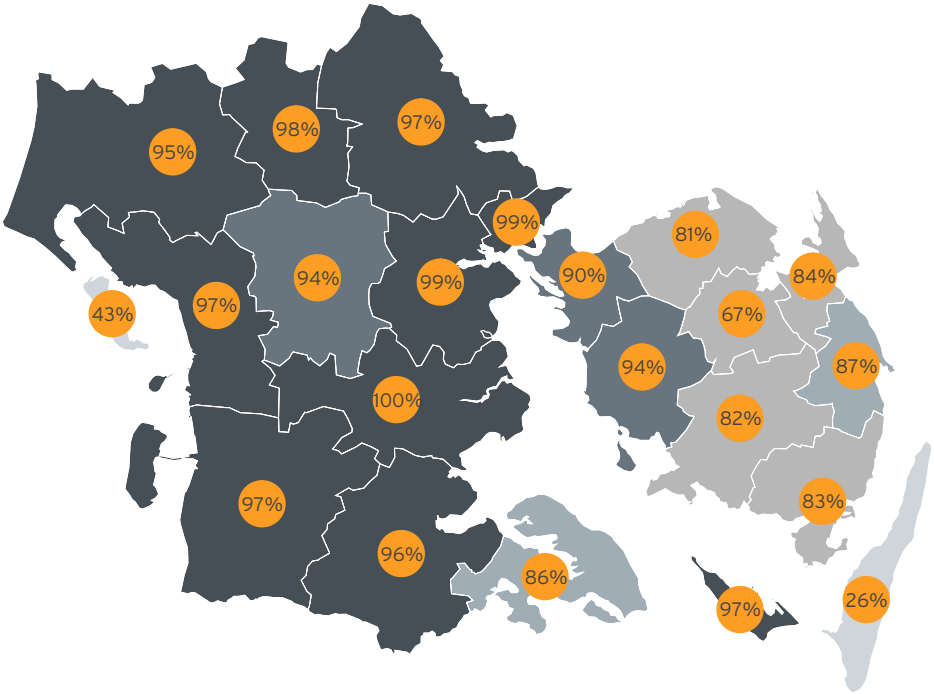

- 95 pct. til 100 pct.
- 90 pct. til 95 pct.
- 85 pct. til 90 pct.
- 50 pct. til 85 pct.
- 0 pct. til 50 pct.

Kortet viser andelen af adresser, der har adgang til 1.000 Mbit/s download målt på udbudte hastigheder, i hver kommune i Syddanmark i 2020.

Kilde: Region Syddanmark og tjekditnet.dk

REGIONSPROFIL

Syddanmark

Antallet af arbejdspladser i Syddanmark er i perioden 2017 til 2019 steget med 2,2 pct. I 2019 var der 91 arbejdspladser pr. 100 indbyggere i den erhvervsaktive alder (25-66 år), hvoraf 64 af arbejdspladserne var i den private sektor.

I perioden juni 2020 til juni 2021 faldt antallet af ledige i Syddanmark med 2,0 pct. Det er et større fald end landsgennemsnittet på -1,6 pct. I juni 2021 var 3,4 pct. ledige i Syddanmark. Det er også en mindre andel sammenlignet med hele landet (3,8 pct.)

I Syddanmark er den gennemsnitlige kvadratmeterpris for huse 10.834 kr. Det er mindre end gennemsnittet for hele landet på 15.516 kr.

I Syddanmark er det gennemsnitlige energiforbrug om året cirka 112 gigajoule pr. indbygger. 36 pct. af energiforbruget kommer fra vedvarende energi.

INDHOLD

- Beskæftigelse
- Klima
- Huspriser
- Erhvervsindstik

ARBEJDSPLADSER 2019

	Antal arbejdspladser (Heraf private)		Antal arbejdspladser pr. 100 25-66 årige (Heraf private)	
Hovedstaden	1.045.490	(738.277)	102	(72)
Sjælland	337.840	(225.474)	77	(51)
Syddanmark	587.758	(410.694)	91	(64)
Midtjylland	665.947	(473.134)	95	(68)
Nordjylland	281.338	(193.543)	91	(63)
Hele landet	2.918.373	(2.041.122)	94	(65)

Tabellen viser samtlige arbejdspladser i regionerne og i hele landet og antal arbejdspladser pr. 100 indbyggere i aldersgruppen 25-66 år i 2019 (ultimo november). I parentes angives antal arbejdspladser i den private sektor.

Kilde: Region Syddanmark og Danmarks Statistik, bearbejdet af eStatistik.dk

UDVIKLING I ANTAL ARBEJDSPLADSER 2017-2019

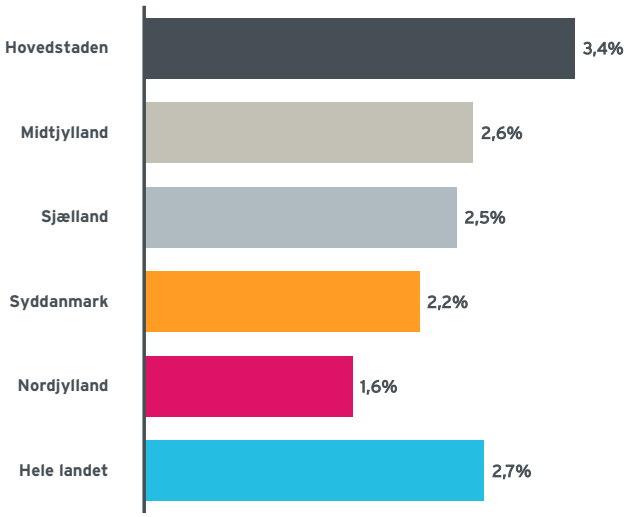

Figuren viser udviklingen i antal arbejdspladser i regionerne og i hele landet i perioden 2017 til 2019 (ultimo november). Både offentlige og private arbejdspladser er medregnet.

Kilde: Region Syddanmark og Danmarks Statistik, bearbejdet af eStatistik.dk

ARBEJDSPLADSER PR. 100 INDBYGGERE 2019

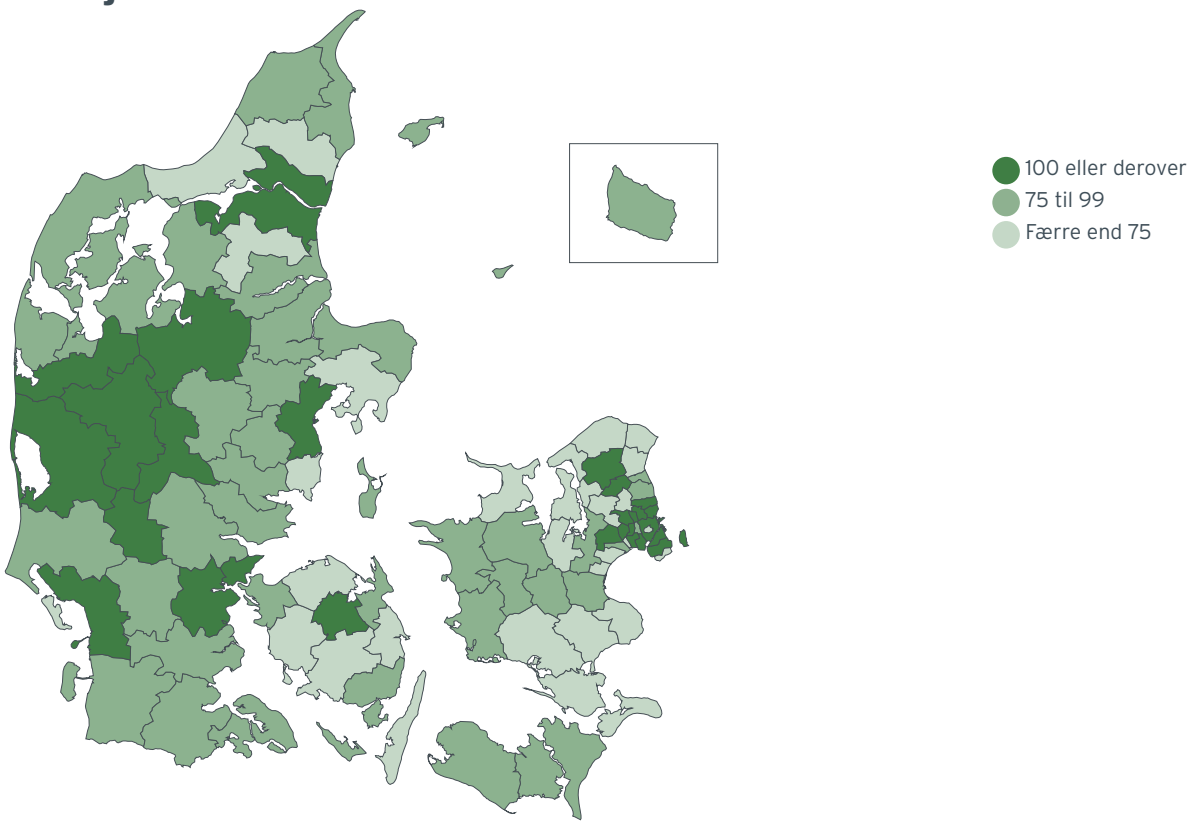

Kortet viser antal arbejdspladser pr. 100 indbyggere i aldersgruppen 25-66 år i 2019 (ultimo november).

Kilde: Region Syddanmark og Danmarks Statistik, bearbejdet af eStatistik.dk

ANDEL 25-66-ÅRIGE I BESKÆFTIGELSE 2020

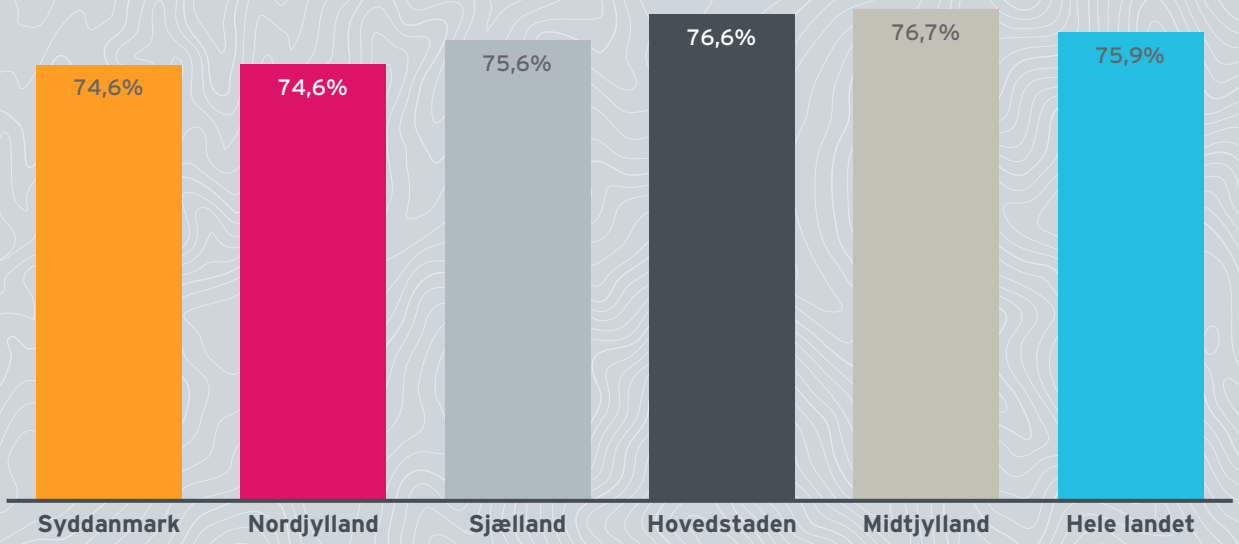

Figuren viser andelen af de 25-66 årige i beskæftigelse i regionerne og i hele landet i 2020 (ultimo november).

Kilde: Region Syddanmark og Danmarks Statistik

SOCIOØKONOMISK STATUS 2019

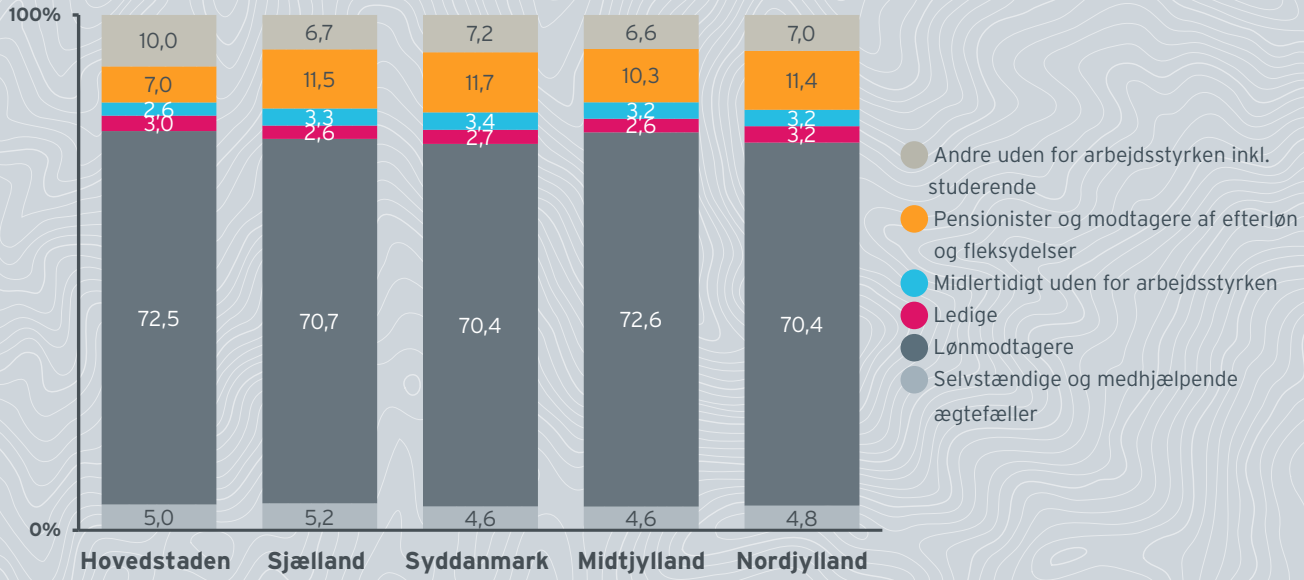

Figuren viser fordelingen af den socioøkonomiske status (i pct.) for indbyggere i alderen 25-66 år i regionerne i 2019 (ultimo november).

Kilde: Region Syddanmark og Danmarks Statistik

ARBEJDSSTYRKE OG BESKÆFTIGELSE 2014-2020

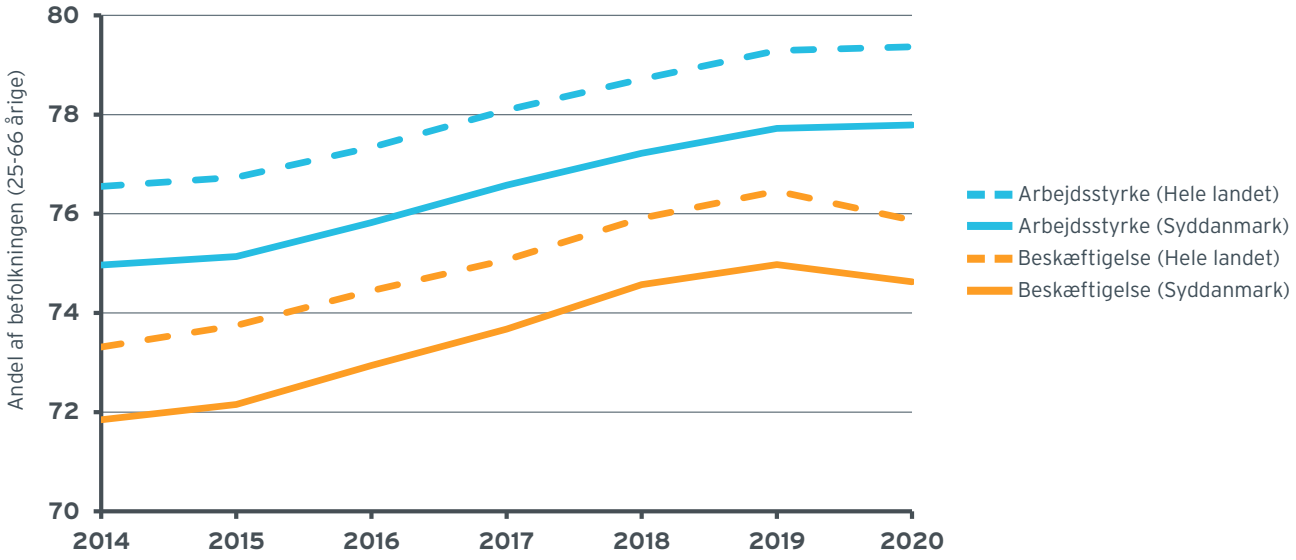

Figuren viser udviklingen i andelen af de 25-66-årige, der er i beskæftigelse og andelen af de 25-66-årige, der indgår i arbejdsstyrken (beskæftigede samt ledige) i regionen og i hele landet i 2014 til 2020. Opgørelsen er foretaget ultimo november.

Kilde: Region Syddanmark og Danmarks Statistik

BESKÆFTIGEDE MED MVU ELLER LVU 2019

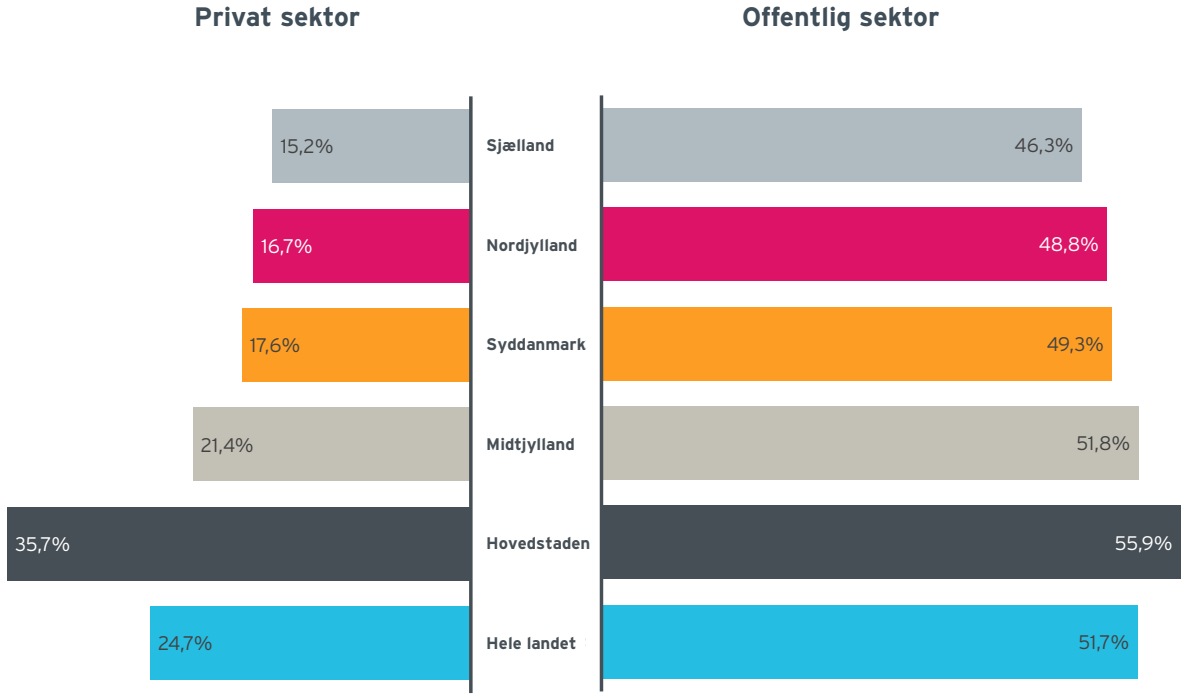

Figurerne viser andelen af de beskæftigede i regionerne og i hele landet i henholdsvis den offentlige og den private sektor, der har en MVU eller LVU (mellemlang eller lang videregående uddannelse) i 2019. Offentligt ejede selskaber er inkluderet i den offentlige sektor.

Kilde: Region Syddanmark og Danmarks Statistik, bearbejdet af eStatistik.dk

UDVIKLING I ANTAL BESKÆFTIGEDE LØNMODTAGERE 2014-2020

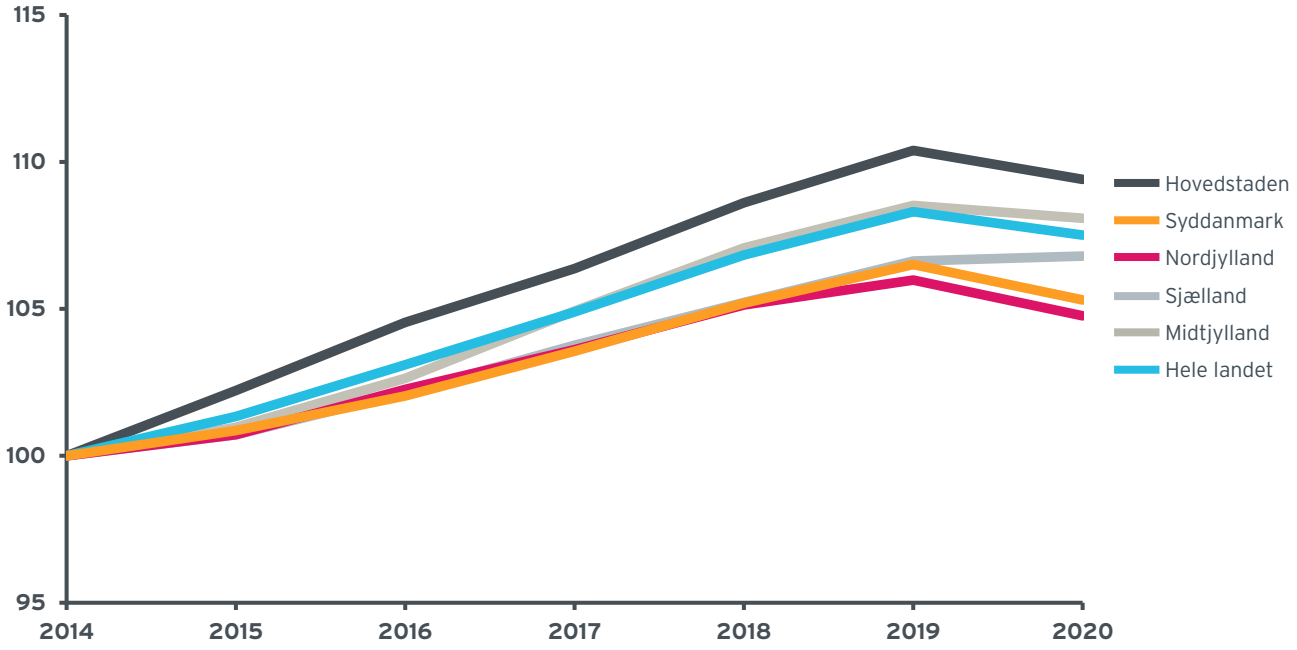

Indeks, 2014 = 100

Figuren viser udviklingen i antal beskæftigede lønmodtagere i de fem regioner og i hele landet i perioden 2014 til 2020.

Kilde: Region Syddanmark og Danmarks Statistik, bearbejdet af eStatistik.dk

FORSØRGERBRØK 2021-2041

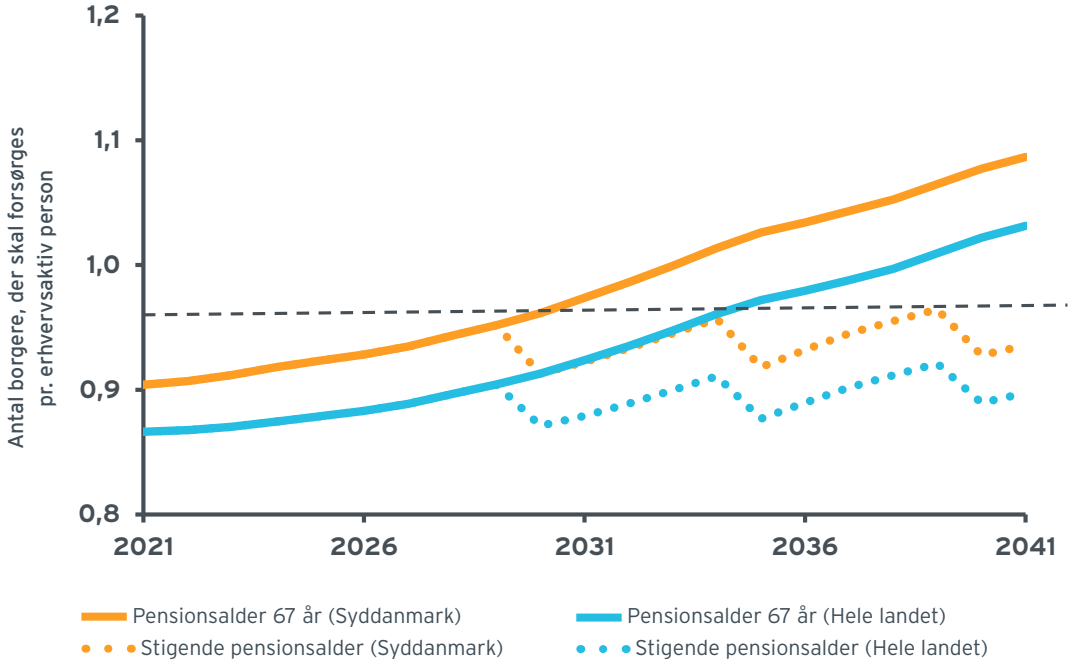

Figuren viser fremskrivningen (2021-2041) af forsørgerbrøken, dvs. forholdet mellem antal borgere i og uden for den erhvervsaktive alder i regionen og i hele landet. De fuldt optrukne linjer viser, hvordan dette forhold ser ud, hvis pensionsalderen holdes konstant. De prikkede linjer tager højde for, at pensionsalderen løbende hæves efter de gældende regler på området.

Kilde: Region Syddanmark og Danmarks Statistik

BAYS
MEKO
optik

LEDIGHED 2020-2021

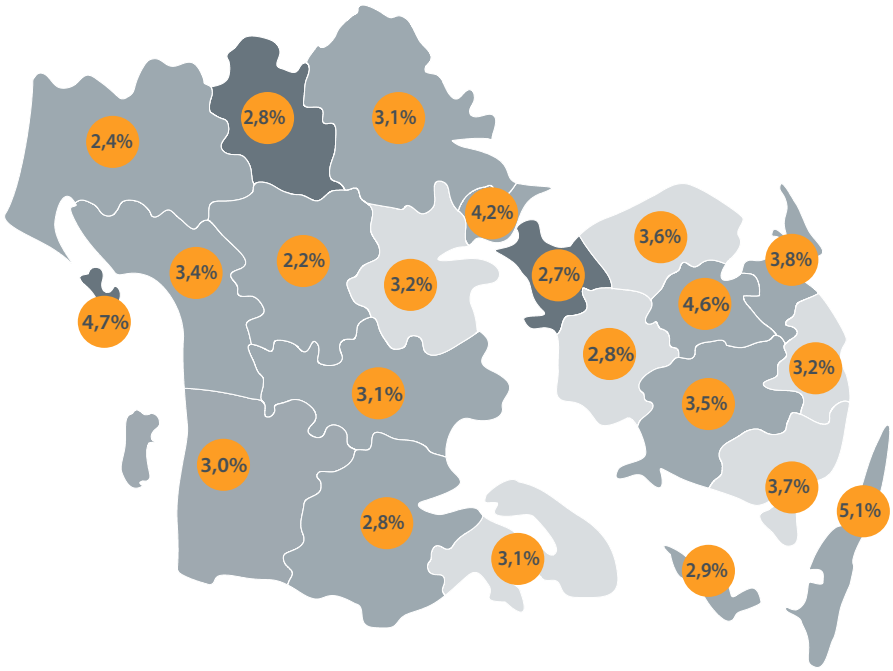

Udvikling i ledighed i perioden juni 2020 til juni 2021 (pct. point):

- Stort fald (Større end -2,0 pct. point)
- Moderat fald (-1,6 til -2,0 pct. point)
- Lille fald (Mindre end -1,6 pct. point)

Hele landet: -1,6%
Syddanmark: -2,0%

Ledighedsprocent juni 2021:
Hele landet: 3,8%
Syddanmark: 3,4%

Kortet viser den sæsonkorrigerede ledighed i juni 2021 samt udviklingen i ledighed i perioden juni 2020 til juni 2021.

Kilde: Region Syddanmark og Danmarks Statistik

UDVIKLING I LEDIGHED 2018-2021 – FORDELT PÅ KØN

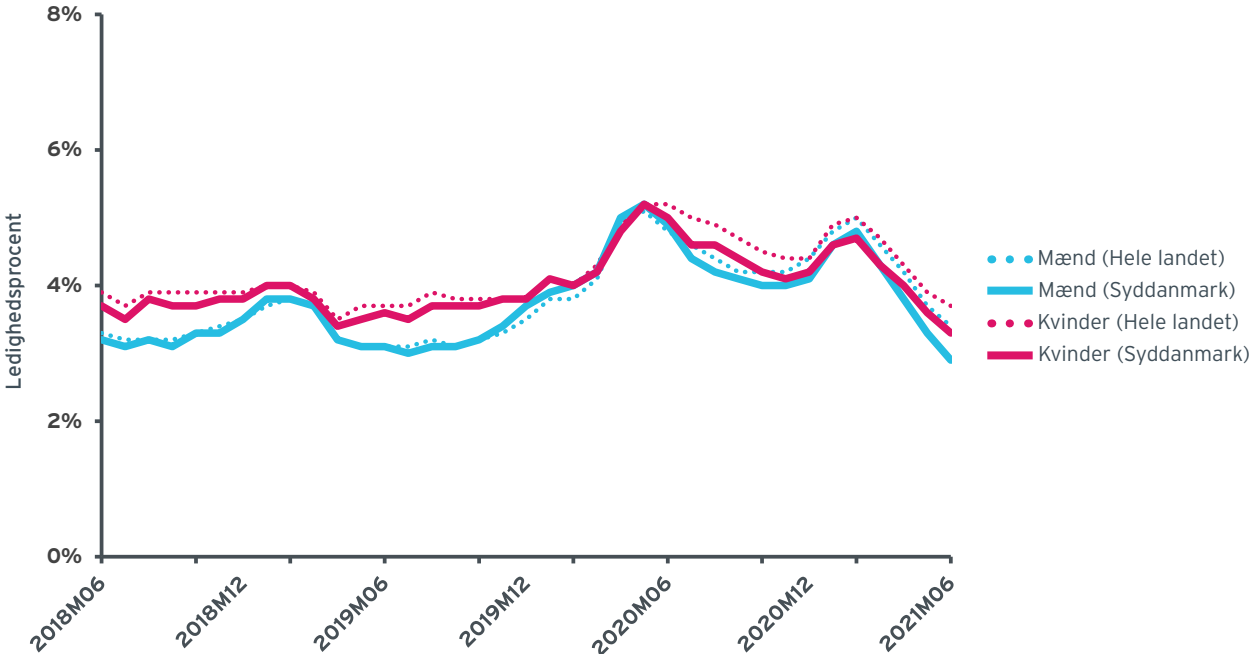

Figuren viser udviklingen i den faktiske ledighed fordelt på mænd og kvinder i perioden juni 2018 til juni 2021 i Syddanmark og i hele landet. Ledighedsprocenten opgøres i procent af arbejdsstyrken.

Kilde: Region Syddanmark og Danmarks Statistik

KLIMAGASUDLEDNING FORDELT PÅ DETALJEREDE SEKTORER 2019

	Syddanmark
Samlet klimagasudledning fra Energi	**35%**
Erhverv	9%
Fremstilling	14%
Husholdninger	10%
Offentlig service	2%
Samlet klimagasudledning fra Transport	**21%**
Lufttransport	3%
Vejtransport	18%
Jernbanetransport	0%
Søtransport	0%
Samlet klimagasudledning fra Landbrug	**41%**
Landbrugsjord	9%
Dyrkning af organisk jord	10%
Husdyrs fordøjelse	13%
Husdyrgødning i stald og lagre	9%
Øvrige	1%
Samlet klimagasudledning fra Kemiske processer	**1%**
Samlet klimagasudlending fra Affald	**1%**
Samlet klimagasudlending fra Spildevand	**0%**

Figuren viser klimagasudledningen fordelt på detaljerede sektorer i Syddanmark i 2019.
Se appendiks side 50 for mere information om metode.

Kilde: Region Syddanmark

KLIMAGASUDLEDNING FORDELT PÅ SEKTORER 2019

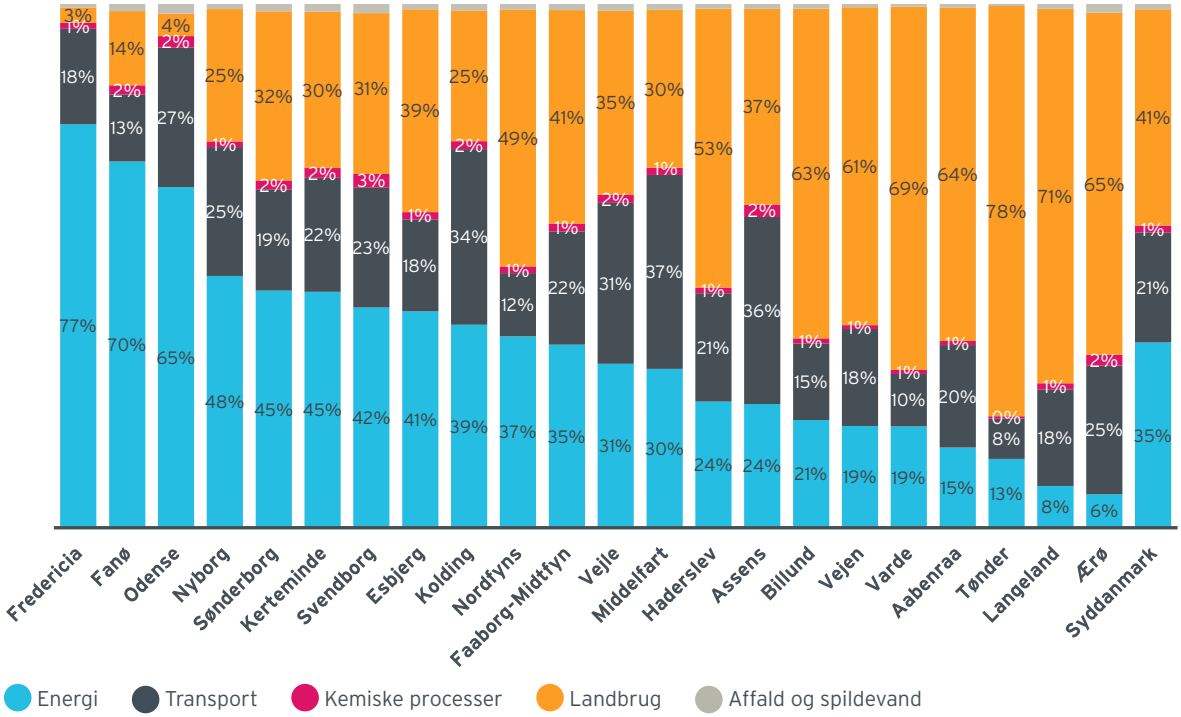

Samlet klimagasudledning i Syddanmark: **13.165.737 ton CO_2**

Figuren viser den samlede klimagasudledning fordelt på sektorer i kommunerne og i Syddanmark i 2019.
Se appendiks side 50 for mere information om metode.

Kilde: Region Syddanmark

UDLEDNING AF KLIMAGASSER PR. INDBYGGER 2019

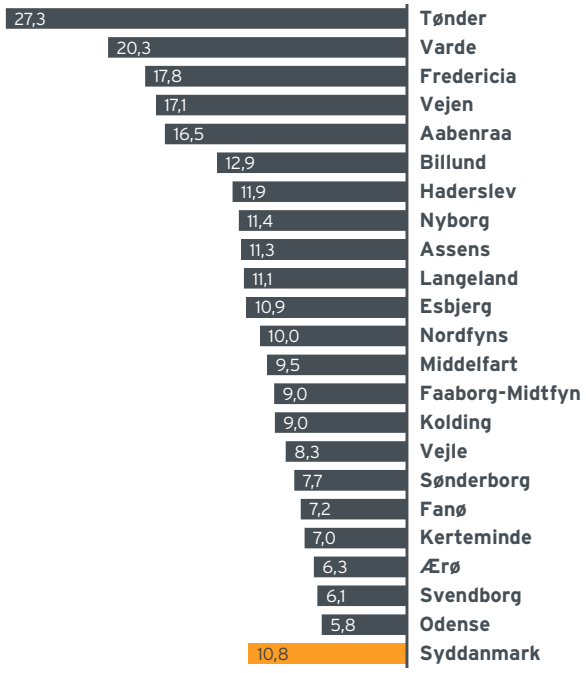

Figuren viser udledningen af klimagasser (ton) pr. indbygger i 2019. Se appendiks side 50 for mere information.

Kilde: Region Syddanmark

ENERGIFORBRUG PR. INDBYGGER 2019

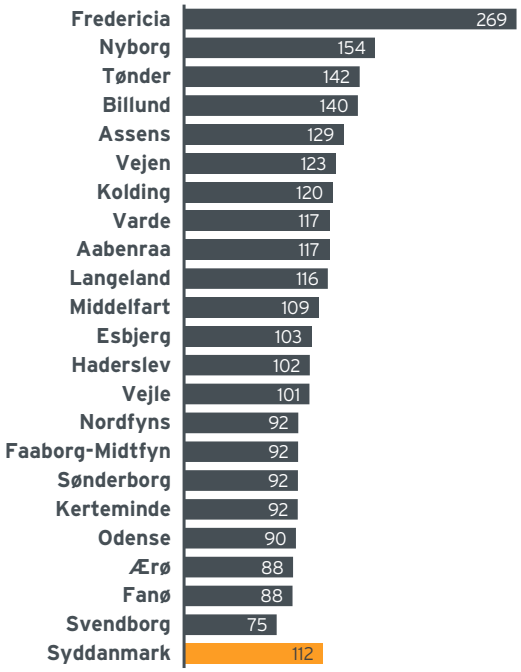

Figuren viser energiforbrug (gigajoule) pr. indbygger i 2019. Se appendiks side 54 for mere information.

Kilde: Region Syddanmark

ENERGIFORBRUG FRA VEDVARENDE ENERGI 2019

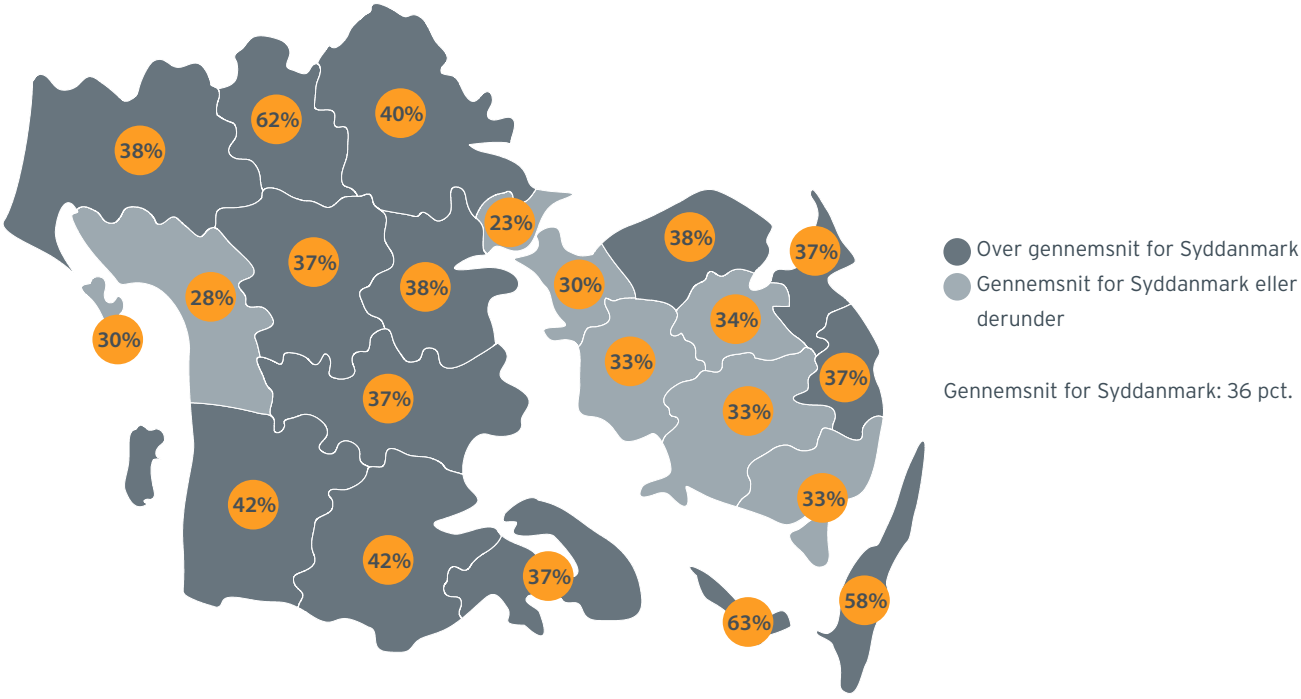

Figuren viser andelen af energiforbruget, der kommer fra vedvarende energi i de syddanske kommuner i 2019. Se appendiks side 50 for mere information om metode.

Kilde: Region Syddanmark

HUSPRISER I ALLE LANDETS KOMMUNER 2020

- Over landsgennemsnit
- Over regionsgennemsnit, men under landsgennemsnit
- Under regionsgennemsnit

Landsgennemsnit: 14.600 kr.

Regionsgennemsnit: 10.400 kr.

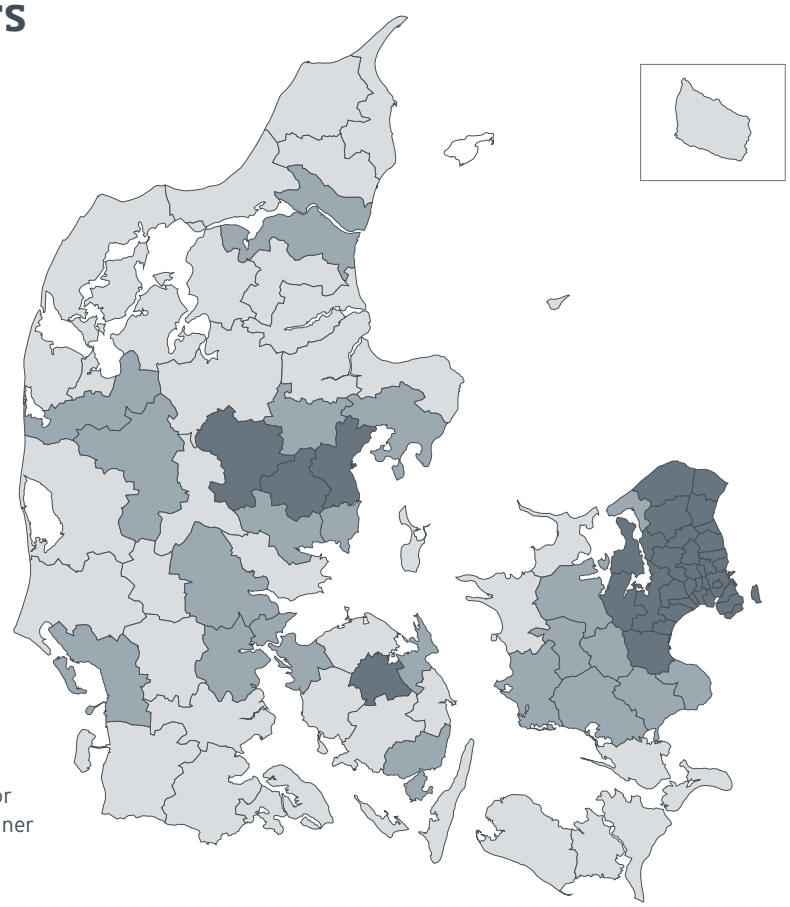

Kortet viser den gennemsnitlige kvadratmeterpris for handlede parcel- og rækkehuse i alle landets kommuner i 2020.

Kilde: Region Syddanmark, Realkreditrådet og Realkreditforeningen

HUSPRISER I REGIONERNE

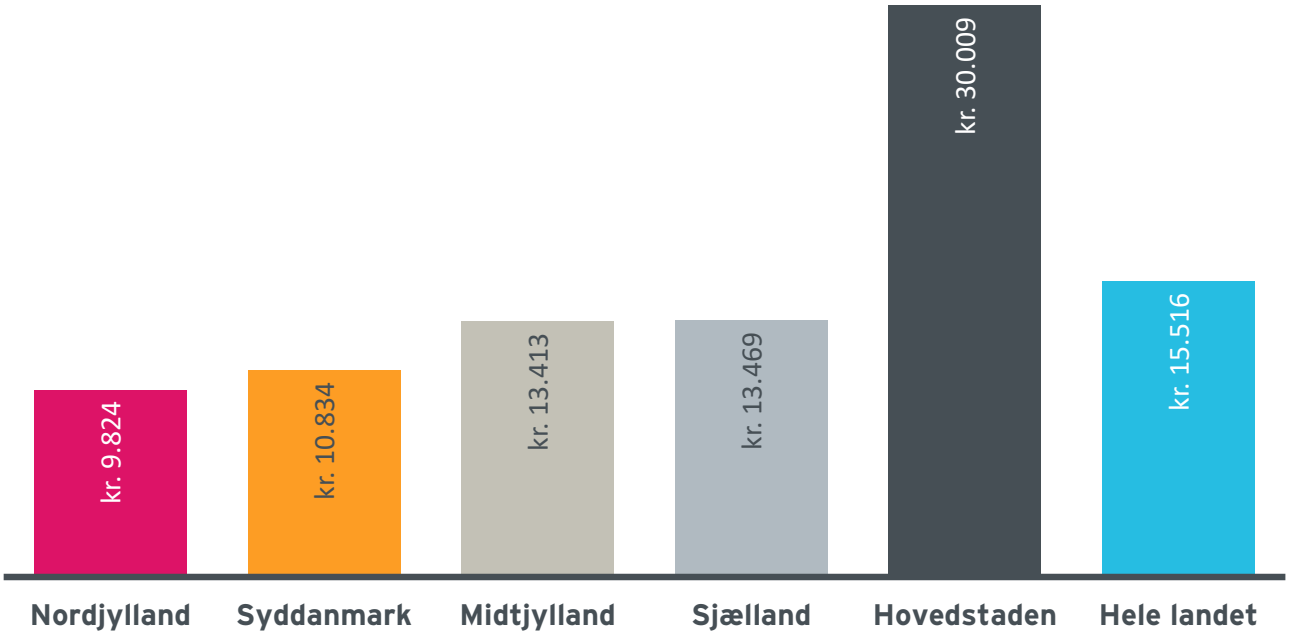

Figuren viser den gennemsnitlige kvadratmeterpris for handlede parcel- og rækkehuse i de fem regioner og i hele landet. Prisen er for handler indgået i perioden 3.kvartal 2020 til og med 2. kvartal 2021.

Kilde: Region Syddanmark og Realkreditrådet

UDVIKLING I HUSPRISER 2017-2020

	2017-2018	2018-2019	2019-2020	2017-2020
Assens	3%	-3%	6%	6%
Billund	-3%	0%	7%	4%
Esbjerg	-0%	6%	-0%	5%
Fanø	11%	4%	4%	20%
Fredericia	4%	3%	0%	7%
Faaborg-Midtfyn	11%	0%	3%	14%
Haderslev	8%	0%	4%	12%
Kerteminde	0%	7%	-1%	6%
Kolding	5%	1%	4%	10%
Langeland	-0%	15%	-6%	8%
Middelfart	9%	-1%	-2%	5%
Nordfyns	2%	-1%	3%	4%
Nyborg	4%	5%	0%	10%
Odense	6%	4%	2%	13%
Svendborg	7%	6%	1%	15%
Sønderborg	2%	3%	1%	6%
Tønder	8%	-1%	3%	10%
Varde	2%	4%	5%	12%
Vejen	2%	5%	2%	9%
Vejle	3%	2%	5%	10%
Ærø	8%	12%	9%	33%
Aabenraa	7%	4%	-6%	5%
Hovedstaden	5%	3%	6%	15%
Sjælland	5%	3%	4%	13%
Syddanmark	4%	3%	2%	10%
Midtjylland	4%	3%	4%	12%
Nordjylland	0%	2%	2%	5%
Hele landet	4%	3%	4%	12%

Tabellen viser udviklingen i den gennemsnitlige kvadratmeterpris for handlede parcel- og rækkehuse i perioden 1. kvartal 2017 til 2. kvartal 2020 (løbende priser) i de syddanske kommuner, i de fem regioner og i hele landet.

Kilde: Region Syddanmark, Realkreditrådet og Realkreditforeningen

TOP 3 OVER HUSPRISER I REGIONERNE

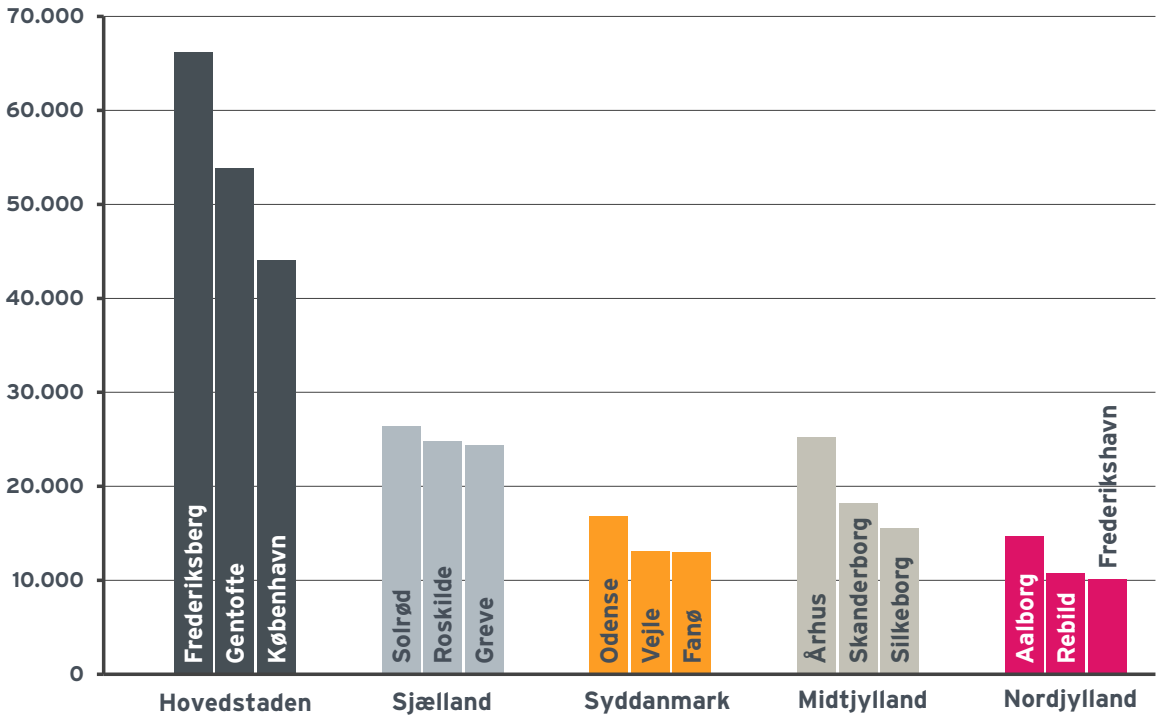

Figuren viser hvilke tre kommuner i hver region, der har den højeste gennemsnitlige kvadratmeterpris for handlende parcel- og rækkehuse. Priserne er for handler indgået i perioden 3. kvartal 2020 til og med 2. kvartal 2021.

Kilde: Region Syddanmark og Realkreditrådet

ERHVERVS-INDSTIK

I KONTURs erhvervsindstik er fokus rettet mod erhvervsudviklingen i Syddanmark og de øvrige regioner inden for erhvervsstruktur og iværksætteri.

Indstikket belyser først antallet af arbejdspladser inden for den private og offentlige sektor i Syddanmark og i regionerne.

Herefter gives et indblik i regionens erhvervsstruktur i den private sektor sammenlignet med den gennemsnitlige erhvervsstruktur i regionerne og i hele landet. Disse oplysninger tegner et billede af, hvilke brancher der har flest private arbejdspladser, samt hvordan udviklingen i arbejdspladser inden for hver enkel branche har været i regionerne i perioden 2019 til 2021.

KONTURs erhvervsindstik giver derudover et indblik i beskæftigede inden for grønne varer og tjenester og efterfølgende på virksomhedernes forventninger til omsætning og antal ansatte.

Afslutningsvis fokuseres der på antallet af nye virksomheder og etableringsraten i kommunerne, i Syddanmark og i hele landet.

INDHOLD

Erhvervsstruktur

Iværksætteri

ARBEJDSPLADSER I PRIVAT OG OFFENTLIG SEKTOR 2019

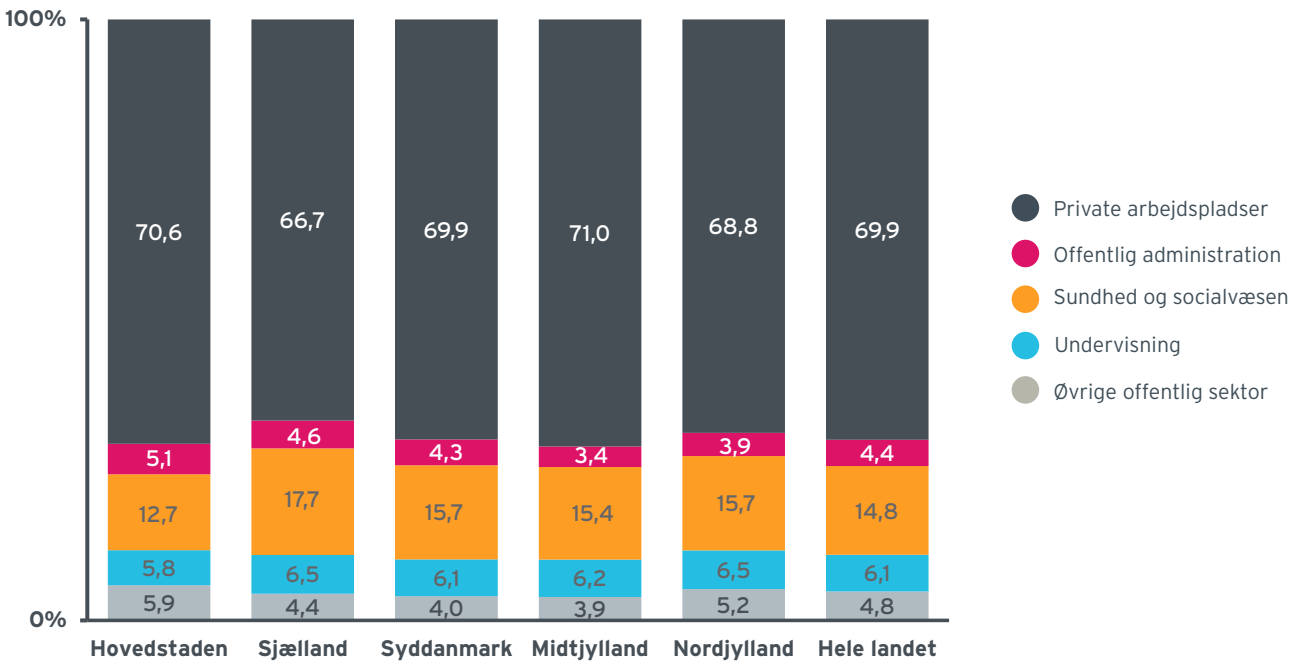

Figuren viser fordelingen mellem private og offentlige arbejdspladser i 2019 (ultimo november) i de fem regioner og i hele landet. Den offentlige sektor er opdelt i fire områder.

Kilde: Region Syddanmark og Danmarks Statistik, bearbejdet af e-Statistik.dk

ERHVERVSSTRUKTUR 2020

Figuren viser andelen af private arbejdspladser i de fem regioner fordelt på brancher i 2020. Se appendiks side 51 for en forklaring af brancheområder.

Kilde: Region Syddanmark og Danmarks Statistik

ERHVERVSSPECIALISERING 2020

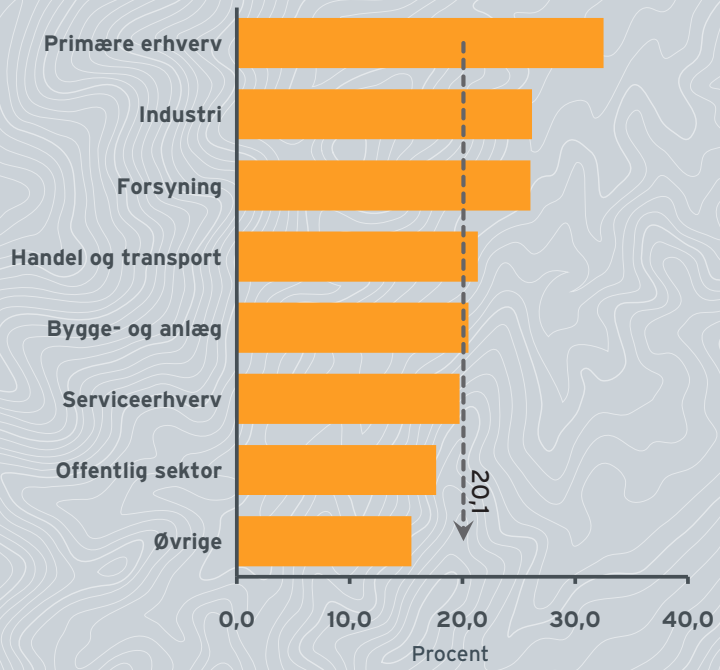

Figuren viser regionens andel af arbejdspladser i hele landet inden for hver branche i 2020. Den stiplede linje viser regionens samlede andel af arbejdspladser i hele landet. Se appendiks side 51 for en forklaring af brancheområder.

Kilde: Region Syddanmark og Danmarks Statistik

UDVIKLING I ERHVERVSSTRUKTUR 2018-2020

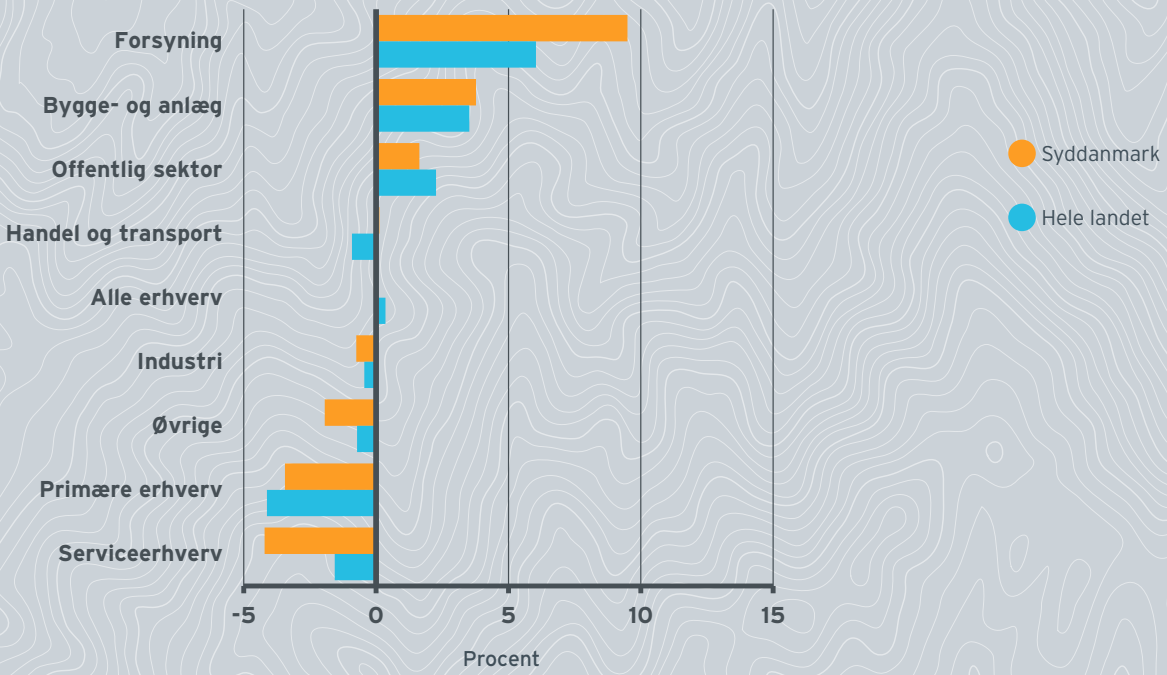

Figuren viser udviklingen i antal arbejdspladser i perioden 2018 til 2020 i Syddanmark og i hele landet, dels i den private sektor fordelt på brancher, dels i den samlede offentlige sektor. Se appendiks side 51 for en forklaring af brancheområder.

Kilde: Region Syddanmark og Danmarks Statistik

PENDLING FORDELT PÅ BRANCHE 2019

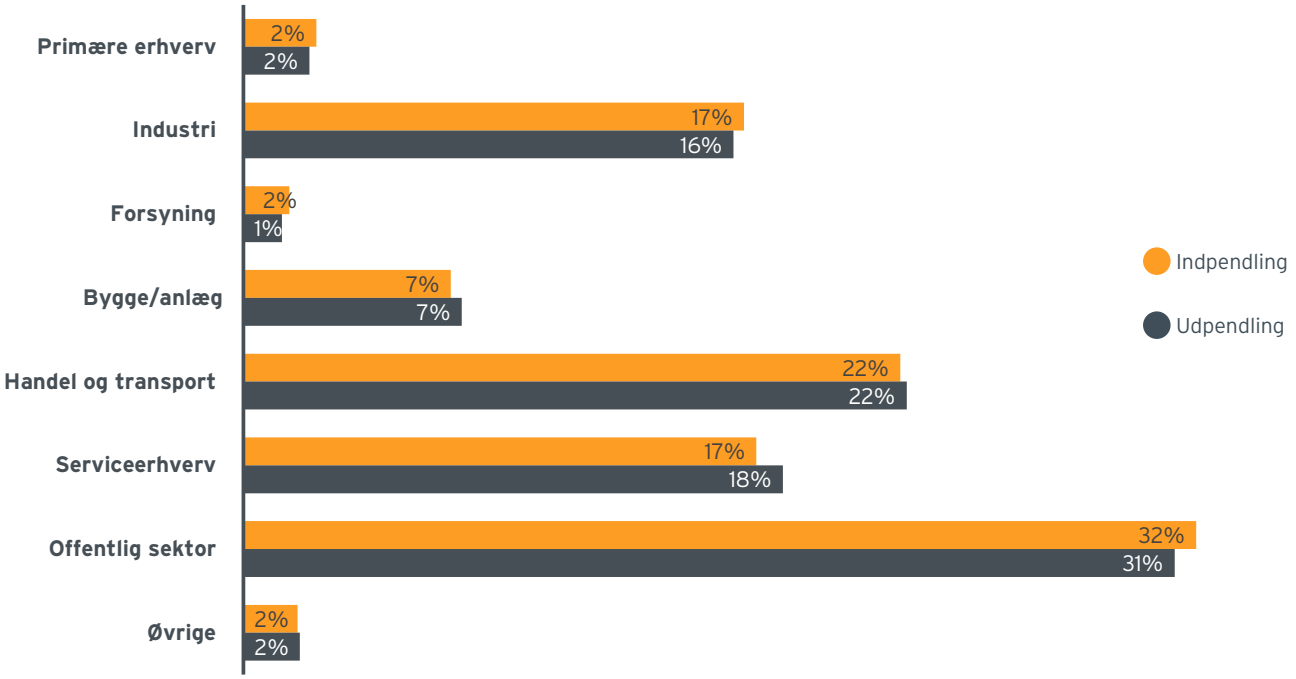

Figuren viser indpendlingen og udpendlingen i regionen fordelt på brancher i 2019. Definition af brancher kan findes i appendiks side 51.

Kilde: Region Syddanmark og Sam-K/LINE.

BESKÆFTIGEDE INDEN FOR GRØNNE VARER OG TJENESTER 2019

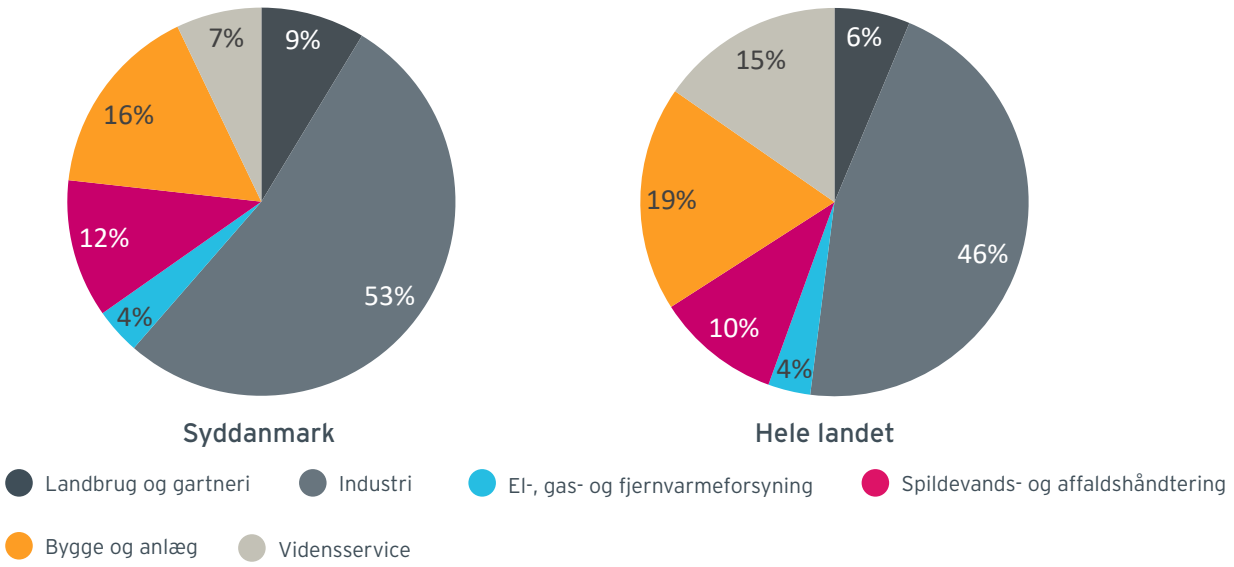

Årsværk i alt inden for grønne varer og tjenester:
Syddanmark: 18.400
Hele landet: 76.200

Figuren viser beskæftigede indbyggere i den erhvervsaktive alder (25-66 år) inden for grønne varer og tjenester fordelt på brancher i Syddanmark og i hele landet i 2019. Definition af grønne varer og tjenester samt brancher findes i appendiks side 51.

Kilde: Region Syddanmark og Erhvervsstyrelsen

ADGANG TIL KVALIFICERET ARBEJDSKRAFT 2016-2021

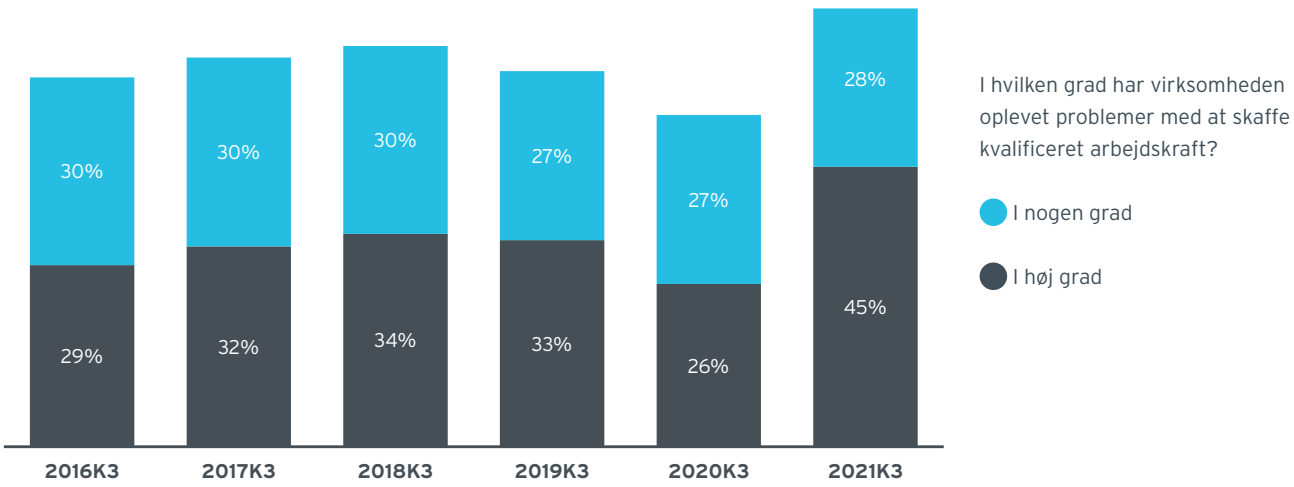

Figuren viser andelen af virksomheder, der i høj eller i nogen grad har haft problemer med at skaffe kvalificeret arbejdskraft inden for det seneste halvår i perioden 3. kvartal 2016 til 3. kvartal 2021. Kun virksomheder, der har søgt nye medarbejdere i den pågældende periode, er adspurgt.

Kilde: Region Syddanmark

FORVENTNINGER TIL OMSÆTNING OG ANTAL ANSATTE 2011-2021

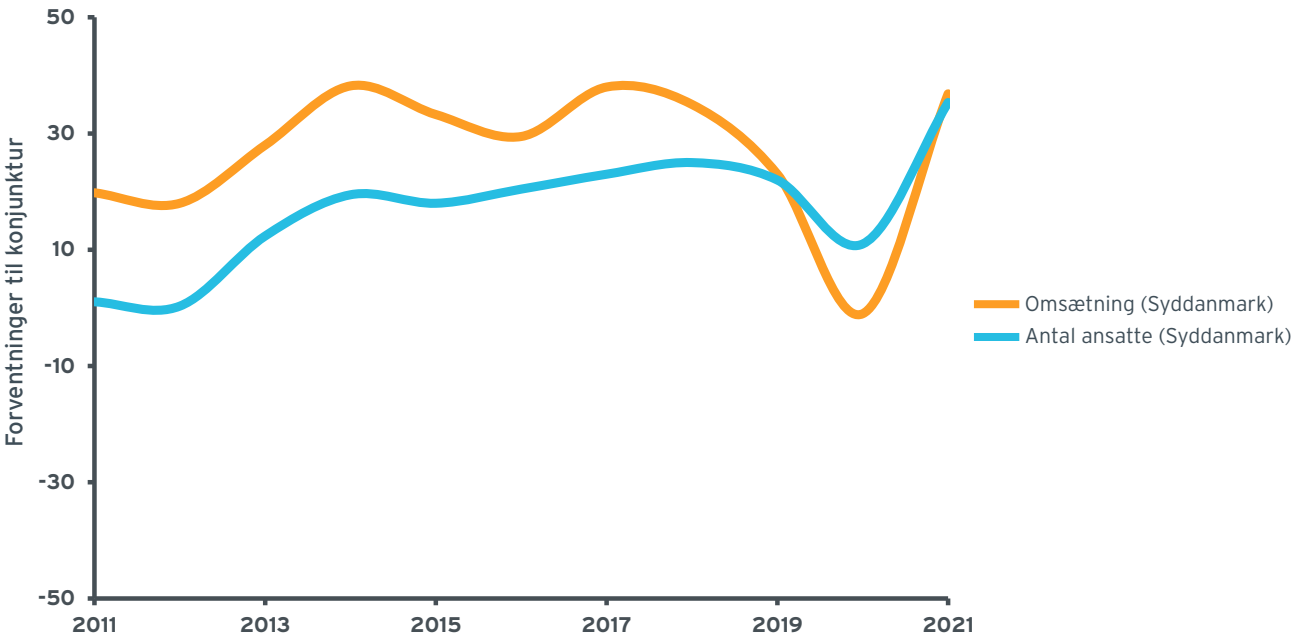

Figuren viser virksomhedernes forventninger til omsætning og antal ansatte i et kvartal i forhold til samme kvartal sidste år i perioden 1. kvartal 2011 til 3. kvartal 2021. Forventningerne opgøres i et konjunktur-indeks, som går fra -100 til 100, hvor -100 betyder, at alle virksomheder forventer mindre omsætning eller færre ansatte.

Kilde: Region Syddanmark

NYE VIRKSOMHEDER 2019

	Nye virksomheder 2019	Etableringsrate 2019
Hovedstaden	7.279	6,6
Sjælland	2.478	5,6
Nordjylland	1.636	5,1
Midtjylland	3.794	5,3
Syddanmark	3.268	5,2
Hele landet	18.455	5,7

Tabellen viser antal nyetablerede virksomheder og etableringsraten i de fem regioner og i hele landet i 2019. Grundet ny datakilde kan etableringsraten ikke direkte sammenlignes med tabellen i KONTUR 2020. Se appendiks side 51 for definition af etableringsraten.

Kilde: Region Syddanmark og Danmarks Statistik

ANDEL NYE VIRKSOMHEDER 2019

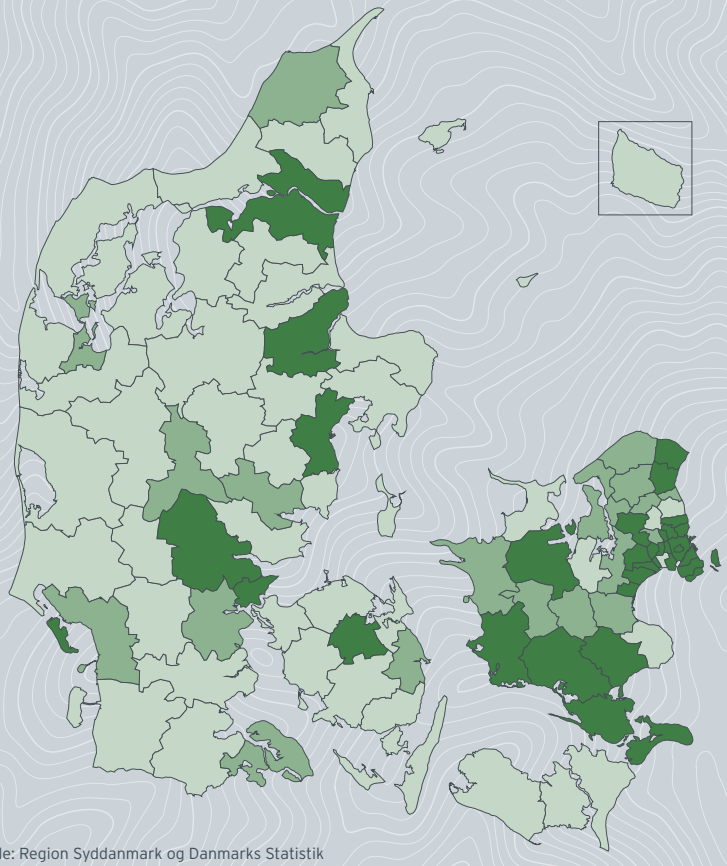

- Større end eller lig med etableringsrate for hele landet
- Større end eller lig med etableringsrate for Syddanmark, men mindre end etablerings -rate for hele landet.
- Mindre end etableringsrate for Syddanmark

Hele landet: 5,7 %
Syddanmark: 5,2 %

Kortet viser etableringsraten i alle landets kommuner i 2019.

Grundet ny datakilde kan etableringsraten ikke direkte sammenlignes med kortet i KONTUR 2020. Se appendiks side 51 for definition af etableringsrate.

Kilde: Region Syddanmark og Danmarks Statistik

SAMLET INDKOMST

I indkomstafsnittet fra side 26 defineres samlet indkomst som løn, virksomhedsoverskud, AMB-pligtige honorarer, arbejdsløshedsdagpenge mv., øvrige dagpenge fra A-kasser, kontanthjælp, aktiverings-, ledigheds- og revalideringsydelse mv., syge- og barselsdagpenge, ekskl. refusion til arbejdsgiver, SU, boligstøtte, børnefamilieydelser, grøn check, efterløn, flexydelse, folke- og førtidspension, tjenestemandspension, ATP pension, arbejdsmarkeds- og privatpensioner, renteindtægt, øvrig formueindkomst (aktieindkomst mv.) og anden personlig indkomst.

LAVINDKOMSTGRUPPEN

I kortet på side 27 består lavindkomstgruppen af personer, der har en disponibel indkomst på under 50 pct. af medianindkomsten. Den disponible indkomst er det beløb, der er tilbage af indkomsten til forbrug og opsparing, når direkte skat mv., underholdsbidrag og renteudgifter er betalt.

SUNDHED

Lægebesøg inkluderer lægebesøg samt telefon- og e-kommunikation hos alment praktiserende læge.
E-kommunikation med læge dækker over forespørgsler og svar på undersøgelser.

KLIMA OG ENERGI

Opgørelserne af klimagasudledning og energiforbrug er fra Region Syddanmarks klimagasregnskaber 2021. Region Syddanmark har udarbejdet regnskaber for de 22 syddanske kommuner, og alle kommuner har adgang til egne regnskaber og baggrundsdokumentation. Opgørelserne er baseret på data fra Energistyrelsens 'Energi- og CO_2-regnskabet' på SparEnergi.dk samt validering og kvalificering af datasættet og supplering med øvrige datakilder.
Opgørelserne er for kommunernes geografiske områder. Som udgangspunkt er udledninger medregnet der, hvor de opstår.
Regnskabet opgør klimagasudledningen i CO_2-ækvivalenter.

Energiforbrug fra vedvarende energi er opgjort som VE-andelen i det såkaldte udvidede endelige energiforbrug. Dvs. det samlede VE-forbrug hos slutbrugeren plus den VE-baserede produktion af el og fjernvarme ud af det samlede energiforbrug inklusiv nettab. Det følger den nationale beregningsmetode, som Danmark indrapporterer til EU.

ERHVERV

Erhvervsindstikket indgår i KONTUR som en udvidelse af den oprindelige nøgletalspublikation. Erhvervsindstikket er udarbejdet med inspiration fra KONTURs erhvervsafsnit, der udgik i 2019. Flere figurer i erhvervsindstikket er baseret på en ny opgørelsesmetode og datagrundlag. Det medfører, at flere figurer i erhvervsindstikket ikke er direkte sammenlignelige med figurerne fra KONTURs tidligere erhvervsafsnit.

Erhvervsstrukturen og erhvervsspecialiseringen på side 44 og side 45 er udregnet på baggrund af branchekoder fra Danmarks Statistiks kategorisering af erhvervsbrancher (DB07).

Oversigt over inddeling af brancheområder ud fra DB07
Primære erhverv: A Landbrug, skovbrug og fiskeri, B Råstofindvinding
Industri: CA Føde-, drikke- og tobaksvareindutr, i CB Tekstil- og læderindustri, CC Træ- og papirindustri, trykkerier, CD Olieraffinaderier mv., CE Kemisk industri, CF Medicinalindustri, CG Plast-, glas- og betonindustri, CH Metalindustri, CI Elektronikindustri, CJ Fremst. af elektrisk udstyr, CK Maskinindustri, CL Transportmiddelindustri, CM Møbel og anden industri mv.
Forsyning: D Energiforsyning, E Vandforsyning og renovation
Bygge og anlæg: F Bygge og anlæg
Handel og transport: G Handel, H Transport
Serviceerhverv: I Hoteller og restauranter, JA Forlag, tv og radio, JB Telekommunikation, JC It- og informationstjenester, K Finansiering og forsikring, L Ejendomshandel og udlejning , MA Rådgivning mv., MB Forskning og udvikling, MC Reklame og øvrige , N Rejsebureauer, rengøring og anden operationel service
Offentlig sektor: O Offentlig administration, forsvar og politi, P Undervisning, QA Sundhedsvæsen, QB Sociale institutioner, R Kultur og fritid
Øvrige: S Andre serviceydelser mv.

Figuren på side 46 viser beskæftigede inden for grønne varer og tjenester. Grønne varer og tjenester kan være produkter og tjenester, der har et miljøformål eller er ressourcebesparende sammenlignet med andre produkter med samme formål.

Etableringsraten på side 48 defineres som andel nye virksomheder ud af de allerede eksisterende virksomheder i kommunen.

HUSPRISER

Den gennemsnitlige kvadrameterpris for handlede parcel- og rækkehuse er baseret på dataudtræk fra Realkreditsrådets boligmarkedsstatistik. Statistikken er baseret på indberetninger i tinglysningssystemet.

PENSIONSALDER

I KONTUR 2021 er gruppen for de erhvervsaktive indbyggere ændret fra de 25-64-årige til at omfatte de 25-66-årige. Det betyder, at pensionalderen i årets KONTUR er ændret fra at være personer +65 år til at være personer +67 år.

KONTUR

KONTUR måler dels på en række regionaløkonomiske forhold, beskæftigelse, arbejdspladser osv., dels på en række indbyggerforhold, der har med befolkning, flytning, pendling, uddannelse, sundhed og tryghed at gøre.

VERDENSMÅL
for bæredygtig udvikling

Se mere på fremtidenssyddanmark.regionsyddanmark.dk

Region Syddanmark

Regional Udvikling
Damhaven 12
7100 Vejle