2021

# KONTUR

Kommunale nøgletal
for udvikling i Region Syddanmark

www.fremtidenssyddanmark.regionsyddanmark.dk

AABENRAA KOMMUNE

Region Syddanmark

# Fremtidens Syddanmark - fælles vidensgrundlag

Verden er i konstant bevægelse, og det samme er Syddanmark. Forudsætningen for at gribe nye muligheder og imødegå udfordringer er, at det regionale vidensgrundlag følger med.

Effektive strategier og planer for fremtiden kræver viden; viden om en enkelt kommune eller 22, om de enkelte områder i regionen, om regionen som helhed og om hele landet.

KONTUR 2021 tegner en profil af kommunens rammer og indbyggere og samler de vigtigste nøgletal. Publikationen er en del af det tværgående tema 'Viden og analyser' i Region Syddanmarks udviklingsstrategi, Fremtidens Syddanmark.

Med venlig hilsen

Region Syddanmark
Regional Udvikling

KONTUR

Kontur 2021 for Aabenraa Kommune er udgivet af Region Syddanmark.

**Redaktion:** Region Syddanmark
Regional Udvikling
**Foto:** Lasse Hyldager, Aabenraa Kommune, Getty Images og Colourbox.com
**Design:** Mediegruppen Reklamebureau

VERDENSMÅL

Verdensmålene for bæredygtig udvikling blev vedtaget af regeringslederne i 2015. De sætter den globale udviklingsdagsorden frem mod 2030 og forpligter verdens lande til at handle på de udfordringer, verden står overfor.
Udfordringerne har nationale, regionale og lokale konsekvenser og skal løses i fællesskab. Verdensmålene udgør 17 konkrete mål og 169 delmål, som gælder for alle FN's 193 medlemslande.

# Indhold

**INDBYGGERPROFIL** / side 4
**Befolkningsudvikling** / side 6
**Flyttemønstre** / side 11
**Pendling** / side 14
**Sundhed** / side 18
**Uddannelse** / side 22
**Indkomst** / side 28
**Digital infrastruktur** / side 31

**KOMMUNEPROFIL** / side 32
**Beskæftigelse** / side 34
**Klima** / side 42
**Huspriser** / side 44
**Erhvervsindstik** / side 46

FSC www.fsc.org MIX Papir fra ansvarlige kilder FSC® C010493
NORDISK MILJØMÆRKNING Svanemærket tryksag 5041-0826

**Indbyggerprofilen** viser, hvem det er, der bor i kommunen, og hvilke ressourcer de har. I profilen findes der nøgletal om befolknings-udviklingen, demografi, pendlingsstrømme, flyttemønstre, indkomst, uddannelse og sundhed.

**Kommuneprofilen** tegner et billede af kommunens arbejdsmarked og erhvervsstruktur og giver et billede af, hvordan udviklingen har været, samt hvilke potentialer og udfordringer kommunen står overfor. I profilen findes der samtidig fakta om arbejdspladser, beskæftigelse, klima og huspriser.

# AABENRAA I TAL

## Indbyggere (2021):

**58.500**

## Befolkningsudvikling (2016-2021):

**-0,9%**

## Arbejdspladser:

**29.300**

## Største byer:

- **AABENRAA** (16.400)
- **RØDEKRO** (5.950)
- **PADBORG** (4.300)

## Huspriser i kommunen (kr. pr. m²):

**7.500**

# INDBYGGER-PROFIL

## Menneskene

I Aabenraa Kommune er der 58.500 indbyggere, hvoraf 51,8 pct. er i den erhvervsaktive alder (25-66 år). Det er under gennemsnittet for Syddanmark på 52,5 pct. Kommunen har i perioden 2016 til 2021 oplevet en befolkningsudvikling på -274 personer.

Over en 20-årig periode (2021-2041) fremskrives den ældste befolkningsgruppe (67+ år) til at vokse markant mere i forhold til den yngre (0-24 år) og den erhvervsaktive (25-66 år) aldersgruppe. Aabenraa Kommune kan forvente, at befolkningsgruppen 67+ år vokser med cirka 28 pct. Aldersgrupperne 0-24 og 25-66 år forventes at blive henholdsvis 5 og 11 pct. mindre i perioden.

Blandt de unge indbyggere i Aabenraa Kommune, der netop har afsluttet deres afgangsprøver i folkeskolen, har 27 pct. søgt ind på en erhvervsuddannelse. Det er en væsentligt større andel end gennemsnittet for Syddanmark og resten af landet, hvor henholdsvis 23 pct. og 19 pct. af de unge har søgt ind på en erhvervsuddannelse.

### Indhold


- Befolkningsudvikling
- Flyttemønstre
- Pendling
- Sundhed
- Uddannelse
- Indkomst
- Digital infrastruktur

# BEFOLKNINGSPYRAMIDE 2021

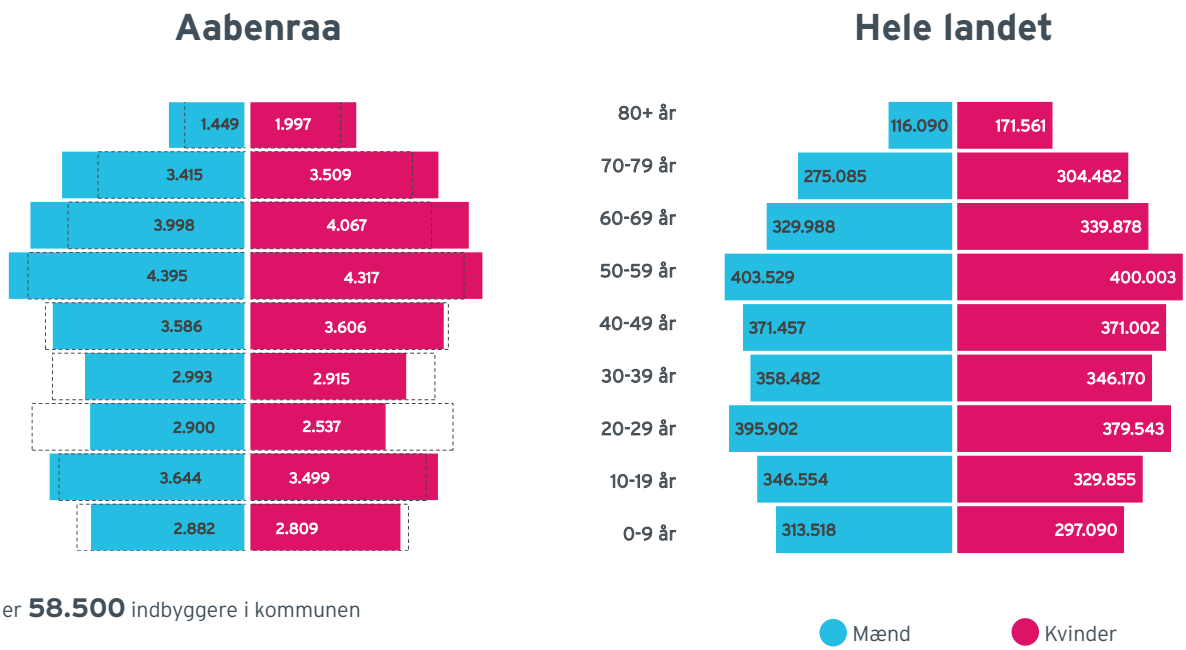


Der er **58.500** indbyggere i kommunen

Figurerne viser befolkningen fordelt på køn og aldersgrupper i kommunen og i hele landet i 3. kvartal 2021.
De grå streger i figuren til venstre angiver aldersfordelingen i hele landet.

Kilde: Region Syddanmark og Danmarks Statistik

# BEFOLKNINGSUDVIKLING I KOMMUNEN 2016-2021

Kortet viser befolkningsudviklingen i kommunens sogne og byer i perioden 1. januar 2016 til 1. januar 2021. Farverne på kortet og i cirklerne viser udviklingen i henholdsvis sogne og i byer.

- 10 pct. og derover
- 5 pct. til 10 pct.
- 0 til 5 pct.
- -5 pct. til 0 pct.
- -10 pct. til -5 pct.
- -10 pct. og derunder

Cirklerne viser størrelsen af byerne:

- Større byer (over 10.000 indb.)
- Mellembyer (2.000–10.000 indb.)
- Landsbyer (200–2.000 indb.)

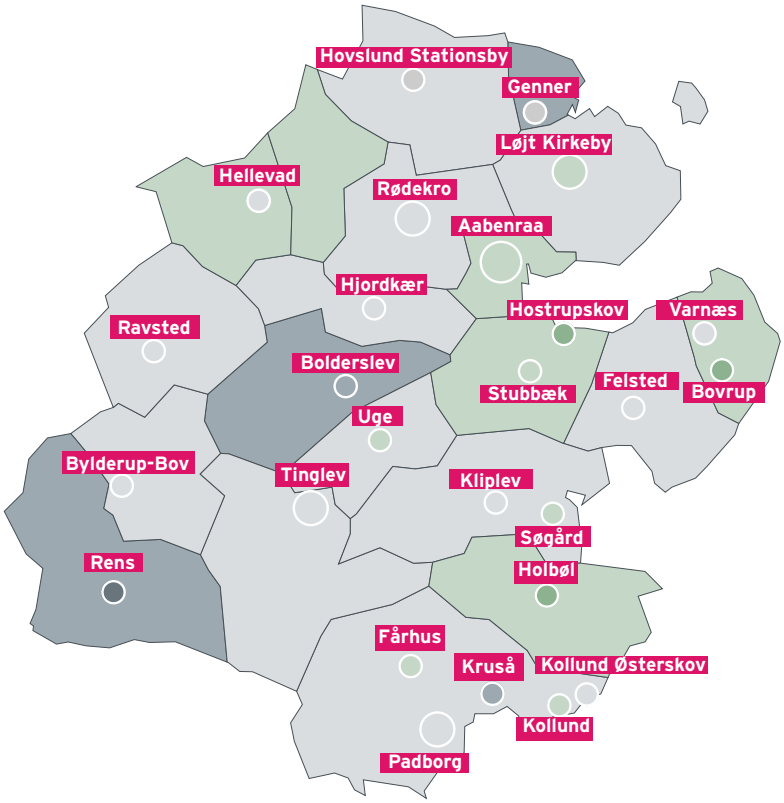


Kilde: Region Syddanmark og Danmarks Statistik

## BEFOLKNINGSUDVIKLING 2016-2021

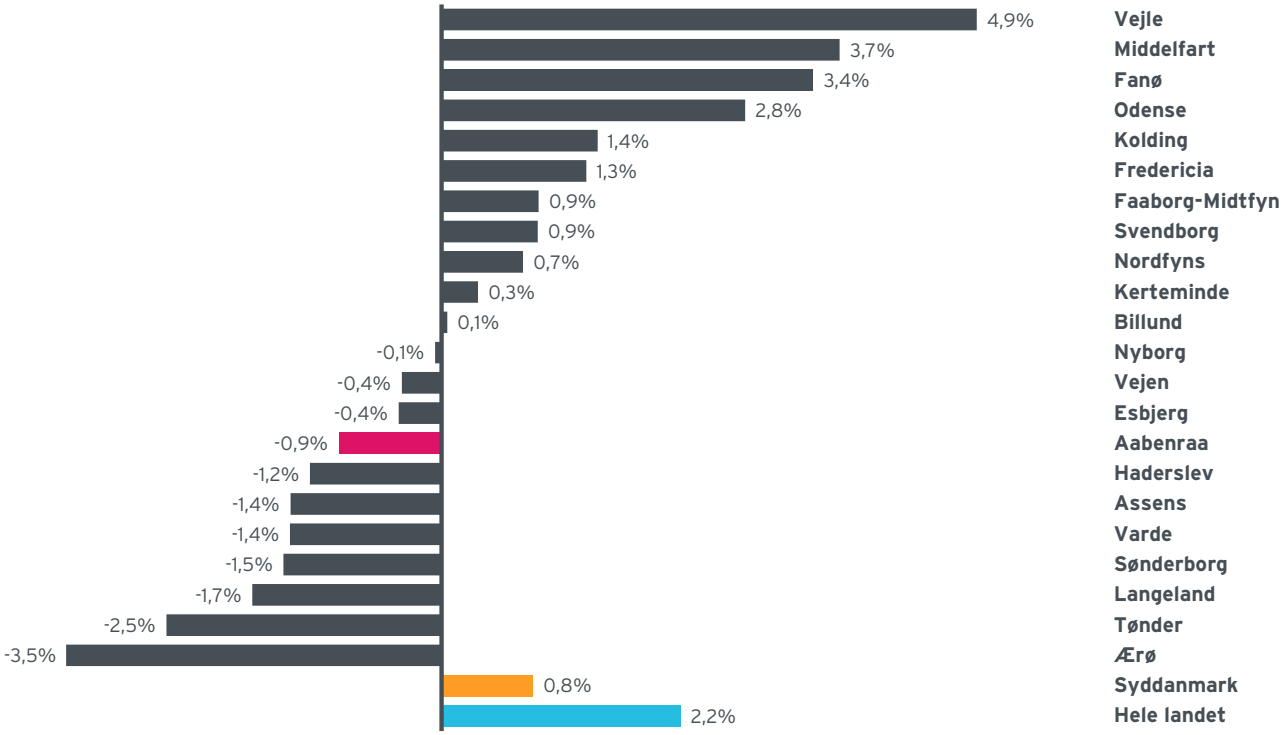


Figuren viser befolkningsudviklingen i kommunerne, i Syddanmark og i hele landet i perioden 3. kvartal 2016 til 3. kvartal 2021.

Kilde: Region Syddanmark og Danmarks Statistik

## ÅRLIG BEFOLKNINGSUDVIKLING 2016-2021

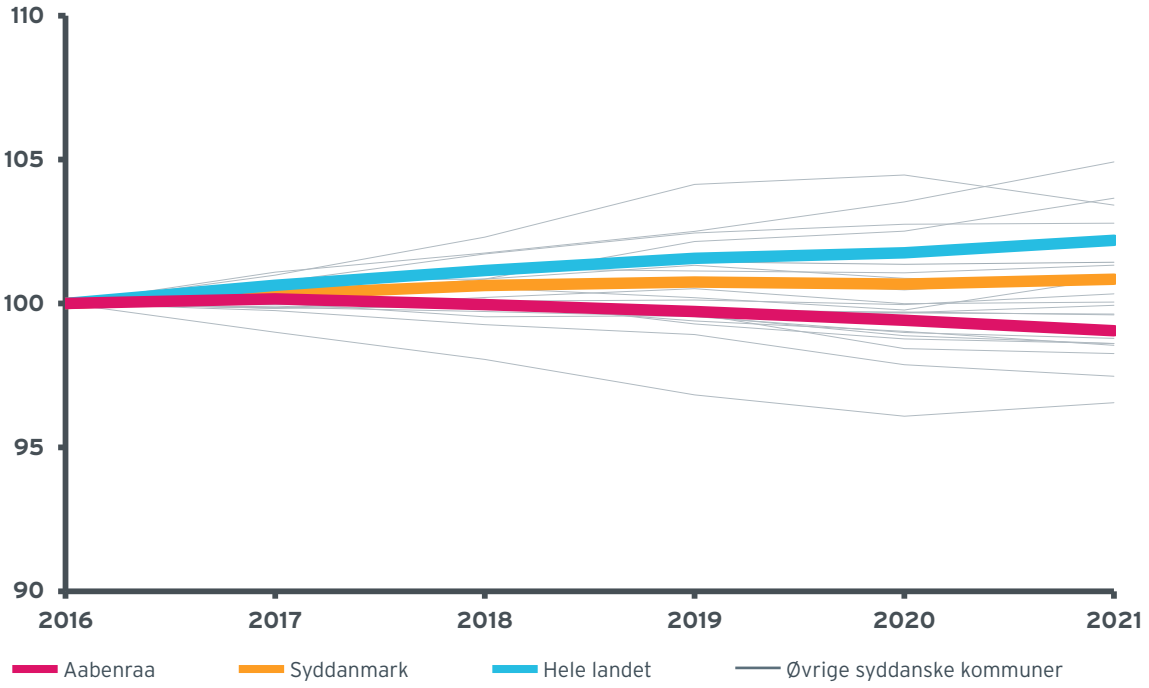


Indeks, 3. kvartal 2016 = 100

Figuren viser den årlige befolkningsudvikling i kommunerne, i Syddanmark og i hele landet i perioden 3. kvartal 2016 til 3. kvartal 2021.

Kilde: Region Syddanmark og Danmarks Statistik

## BEFOLKNINGSREGNSKAB 2016-2021

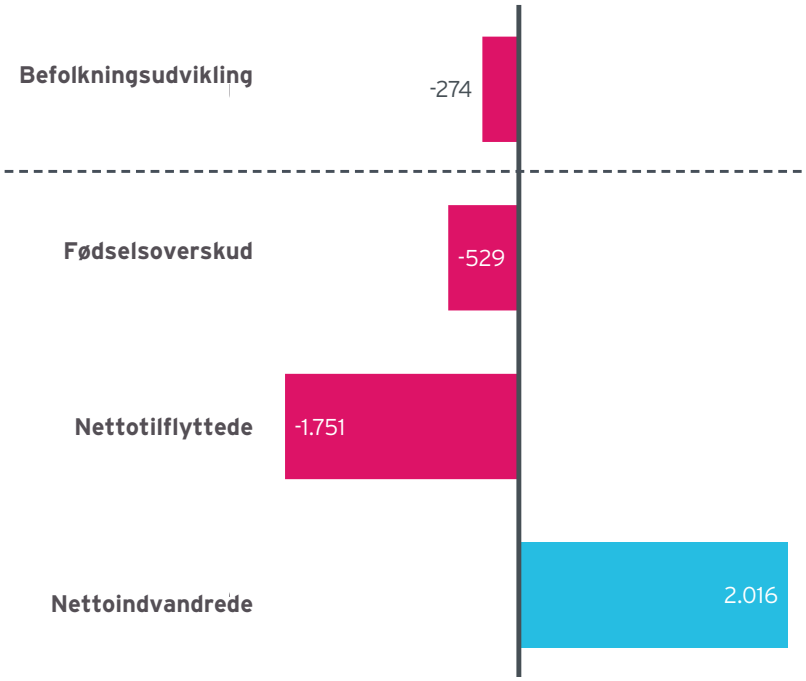


Figuren viser befolkningsregnskabet i kommunen i perioden 1. kvartal 2016 til og med 3. kvartal 2021. Den samlede befolkningsudvikling i kommunen er et resultat af forholdet mellem antallet af fødte og døde, tilflyttere og fraflyttere til og fra andre kommuner samt indvandrere og udvandrere. Befolkningsudviklingen er et udtryk for summen af fødselsoverskud, nettotilflyttede og nettoindvandrede, men grundet korrektioner er der små afvigelser. Se appendiks side 54 for nærmere forklaring.

Kilde: Region Syddanmark og Danmarks Statistik

## ANDEL 25-66 ÅRIGE 2021

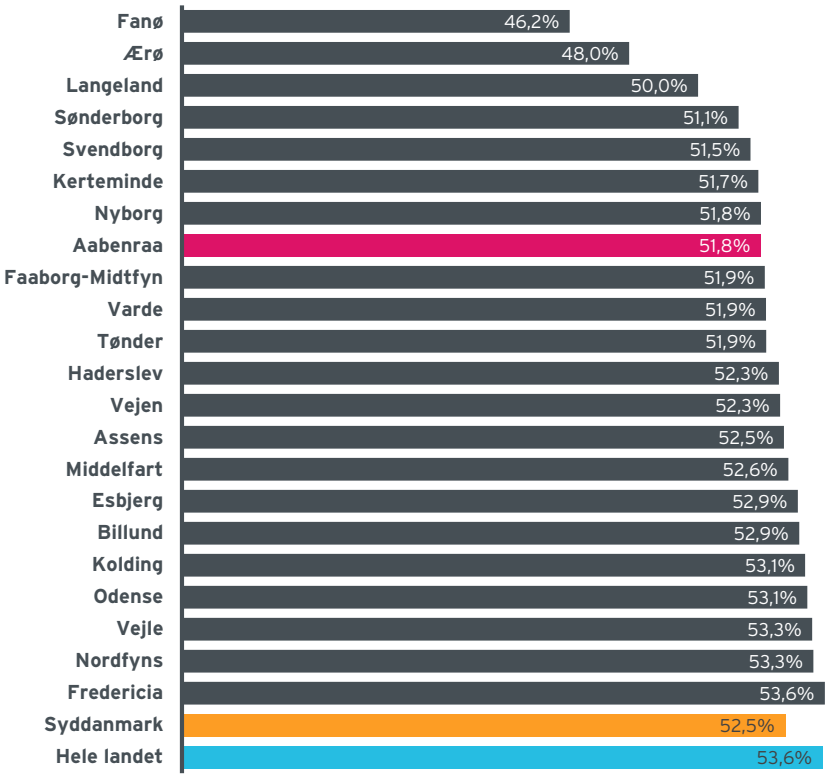


Figuren viser andelen af 25-66 årige i kommunerne, i Syddanmark og i hele landet i 3. kvartal 2021.

Kilde: Region Syddanmark og Danmarks Statistik

# BEFOLKNINGSUDVIKLING FORDELT PÅ ALDERSGRUPPER 2016-2021 OG 2021-2041

| | 0-24 år | | 25-66 år | | 67+ år | |
|---|---|---|---|---|---|---|
| | 2016-2021 | 2021-2041 | 2016-2021 | 2021-2041 | 2016-2021 | 2021-2041 |
| Aabenraa | -5% | -5% | -3% | -11% | 12% | 28% |
| Sønderjylland | -7% | -9% | -2% | -13% | 10% | 26% | 
| Syddanmark | -4% | -0% | 1% | -6% | 11% | 32% |
| Hele landet | -2% | 5% | 2% | -2% | 11% | 34% |

Tabellen viser befolkningsudviklingen i kommunen, i byregionen, i Syddanmark og i hele landet fra 2016 til 2021 og den forventede befolkningsudvikling fra 2021 til 2041 i tre aldersgrupper.

Kilde: Region Syddanmark og Danmarks Statistik

# BEFOLKNINGSFREMSKRIVNING 2021-2041

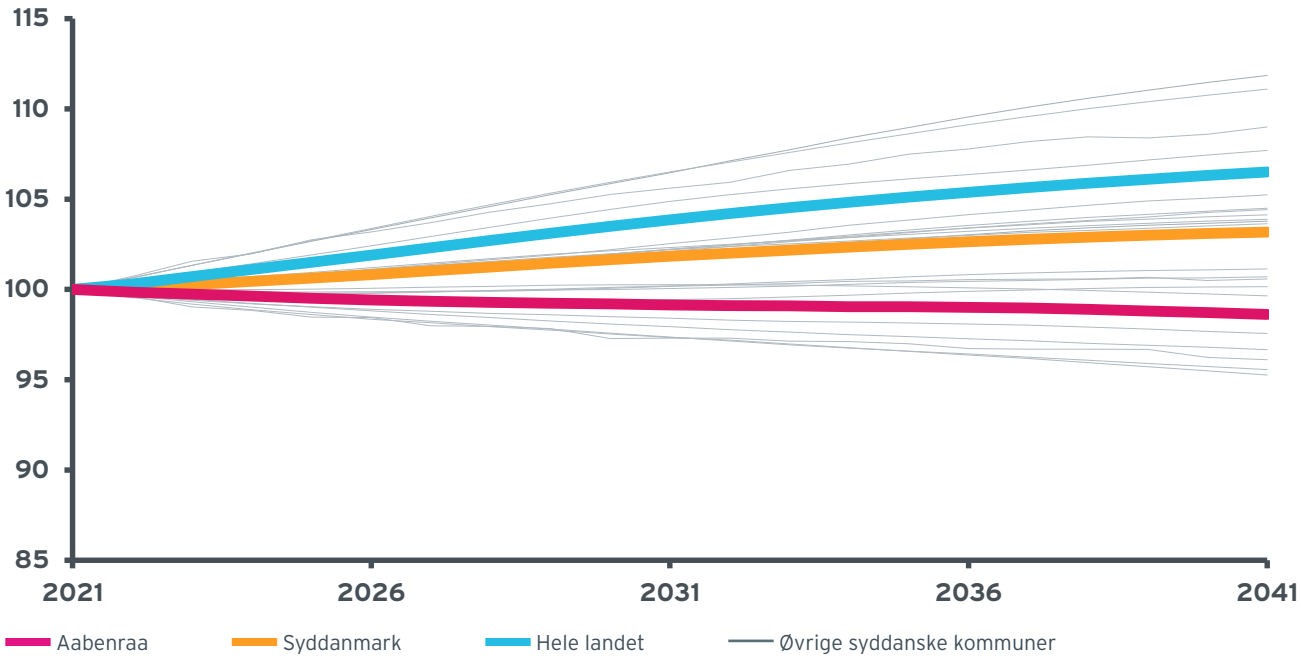


Indeks, 2021 = 100

Figuren viser den forventede befolkningsudvikling i kommunerne, i Syddanmark og i hele landet i perioden 2021 til 2041.

Kilde: Region Syddanmark og Danmarks Statistik

## FLYTNINGER 2010 OG 2020

| | 2010 | 2020 | Vækst 2010-2020 (pct.) |
|---|---|---|---|
| Tilflytning | 2.113 | 2.273 | 7,6 |
| Indvandring | 650 | 755 | 16,2 |
| Samlet tilflytning | 2.763 | 3.028 | 9,6 |
| Fraflytning | 2.322 | 2.579 | 11,1 |
| Udvandring | 560 | 493 | -12,0 |
| Samlet fraflytning | 2.882 | 3.072 | 6,6 |
| Nettotilflytning | -119 | -44 | ... |

Tabellen viser antal flytninger og udviklingen over tid til og fra kommunen i perioden 2010 til 2020. Nettotilflytning defineres som samlet tilflytning minus samlet fraflytning. Ind- og udvandring er medregnet.

Kilde: Region Syddanmark og Danmarks Statistik

## UDVIKLING I FLYTNINGER 2010-2020

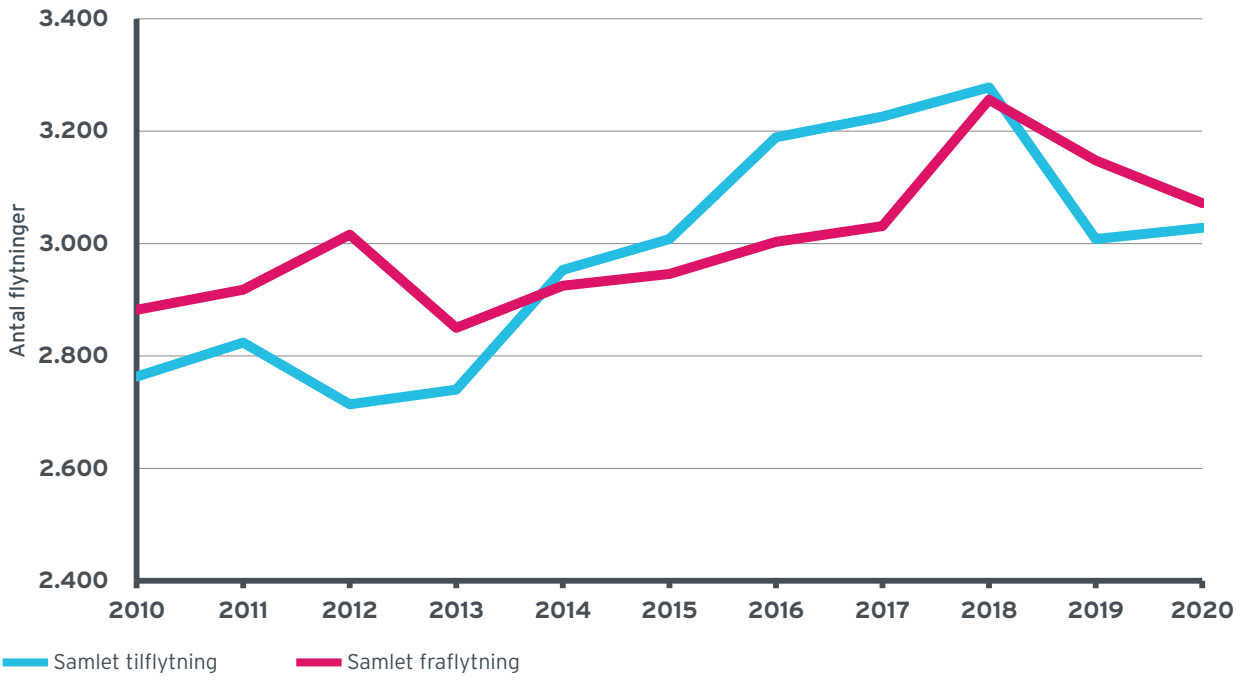


Figuren viser udviklingen i antal flytninger til og fra kommunen i perioden 2010 til 2020. Både flytninger mellem kommuner samt ind- og udvandring er medregnet.

Kilde: Region Syddanmark og Danmarks Statistik

## FLYTNINGER FORDELT PÅ ALDER 2018-2020

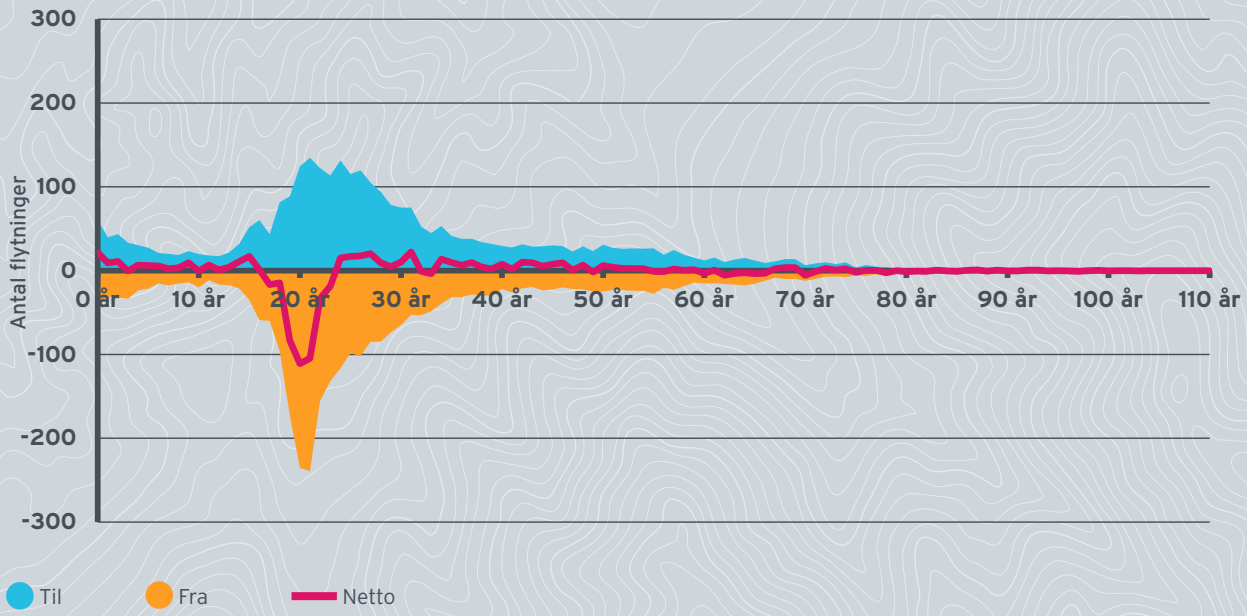


Figuren viser antal tilflyttere og fraflyttere fordelt på alder i kommunen. Nettotilflytning er vist som en kurve. Antallet er opgjort som et årligt gennemsnit af det samlede antal til- og fraflyttere i perioden 2018 til 2020. Både flytninger mellem kommuner og ind- og udvandring er medregnet.

Kilde: Region Syddanmark og Danmarks Statistik

## MELLEMKOMMUNALE FLYTNINGER – NETTO 2020

- 500 og derover
- 100 til 499
- 0 til 99
- -99 til -1
- -100 og derunder

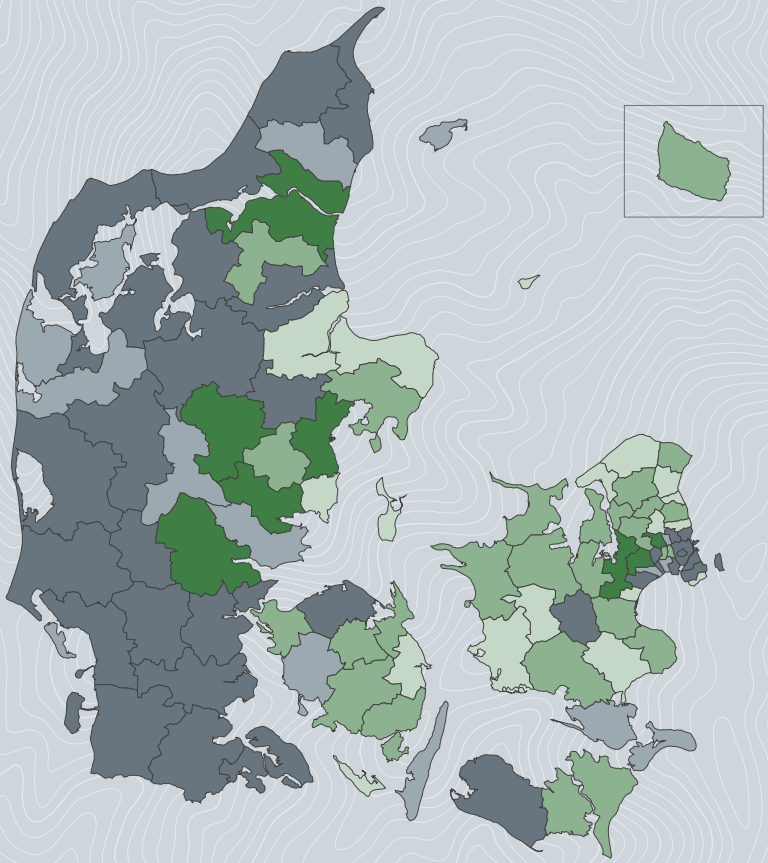

Kortet viser mellemkommunale flytninger (netto) for hver enkel kommune hele landet i 2020.

Netto defineres som samlet tilflytning minus samlet fraflytning.
Kun flytninger mellem kommuner er medtaget. Ind- og udvandring indgår ikke.

Kilde: Region Syddanmark og Danmarks Statistik

## FLYTNINGER TIL OG FRA AABENRAA KOMMUNE 2018-2020

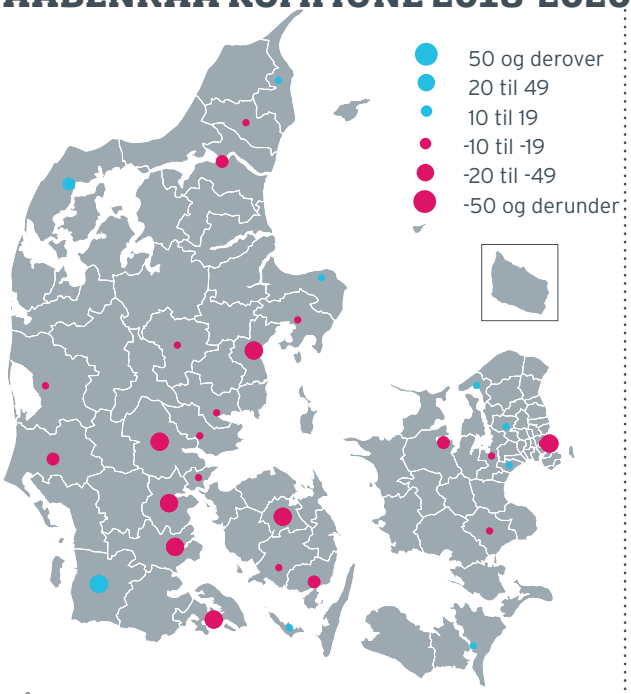


Blå viser de kommuner, hvorfra der har været en netto-tilflytning (tilflytning minus fraflytning) til Aabenraa. Rød viser de kommuner, hvortil der har været en nettofraflytning fra Aabenraa samlet i perioden 2018 til 2020.

Kilde: Region Syddanmark og Danmarks Statistik

## NETTOTILFLYTNING FORDELT PÅ INDKOMST 2019 OG 2020

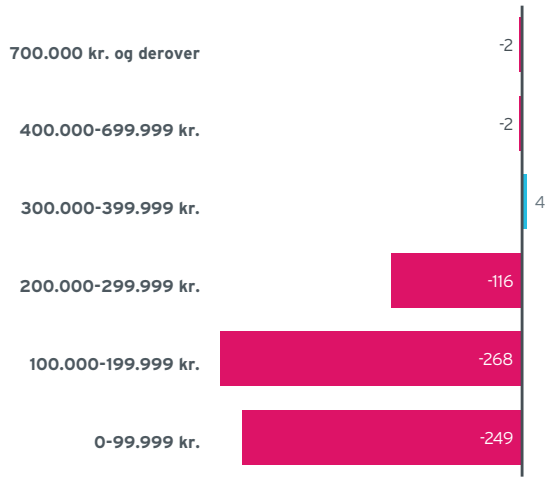


Figuren viser nettotilflytning (tilflytning minus fraflytning) i forskellige indkomstintervaller i 2019 og 2020. Med i opgørelsen er kun indenlandske flytninger mellem kommunerne for personer, der er fyldt 15 år.

Kilde: Region Syddanmark og Danmarks Statistik

## TOP 10 OVER TILFLYTNINGER 2018-2020

| Fra | Tilflyttere 2018-2020 | Andel af samtlige tilflyttere |
|---|---|---|
| Sønderborg | 1.316 | 19,4% |
| Tønder | 913 | 13,4% |
| Haderslev | 811 | 11,9% |
| Aarhus | 496 | 7,3% |
| Kolding | 345 | 5,1% |
| Odense | 298 | 4,4% |
| København | 235 | 3,5% |
| Esbjerg | 217 | 3,2% |
| Vejle | 148 | 2,2% |
| Vejen | 140 | 2,1% |

## TOP 10 OVER FRAFLYTNINGER 2018-2020

| Til | Fraflyttere 2018-2020 | Andel af samtlige fraflyttere |
|---|---|---|
| Sønderborg | 1.429 | 18,4% |
| Haderslev | 924 | 11,9% |
| Tønder | 849 | 10,9% |
| Aarhus | 794 | 10,2% |
| Kolding | 465 | 6,0% |
| Odense | 424 | 5,5% |
| København | 291 | 3,8% |
| Esbjerg | 221 | 2,9% |
| Vejle | 205 | 2,6% |
| Aalborg | 145 | 1,9% |

Tabellerne viser de kommuner i landet, som kommunen får flest tilflyttere fra og afgiver flest fraflyttere til samlet i perioden 2018 til 2020.

Kilde: Region Syddanmark og Danmarks Statistik

## PENDLINGSMØNSTRE I KOMMUNEN 2015 OG 2020

| | | 2015 | 2020 | Vækst 2015-2020 |
|---|---|---|---|---|
| Indpendling | Antal | 8.181 | 10.026 (2.091) | 22,6% |
| | I procent af antal arbejdspladser | 29,6% | 34,2% | 4,6 pct.point |
| Udpendling | Antal | 7.483 | 8.289 | 10,8% |
| | I procent af antal beskæftigede borgere | 27,8% | 30,1% | 2,2 pct.point |
| Nettoindpendling | Antal i alt | 698 | 1.737 | |

Tabellen viser pendlingsmønstret i kommunen. Indpendlere arbejder i kommunen, men bor i en anden kommune. Udpendlere har bopæl i kommunen, men arbejder i en anden. Indpendlere, der bor uden for landet indgår ikke. Udpendlingen til udlandet indgår. Opgørelsen er foretaget ultimo november.
*Tallet i parentes viser antallet af personer med bopæl i Tyskland, som har en primær beskæftigelse på et arbejdssted i Aabenraa kommune i 2019. Det resterende data i kolonnen er for 2020. Tallet i parentes indgår ikke i udregningen af nettoindpendlingen.

Kilde: Region Syddanmark og Danmarks Statistik

## PENDLING FORDELT PÅ UDDANNELSESNIVEAU 2019

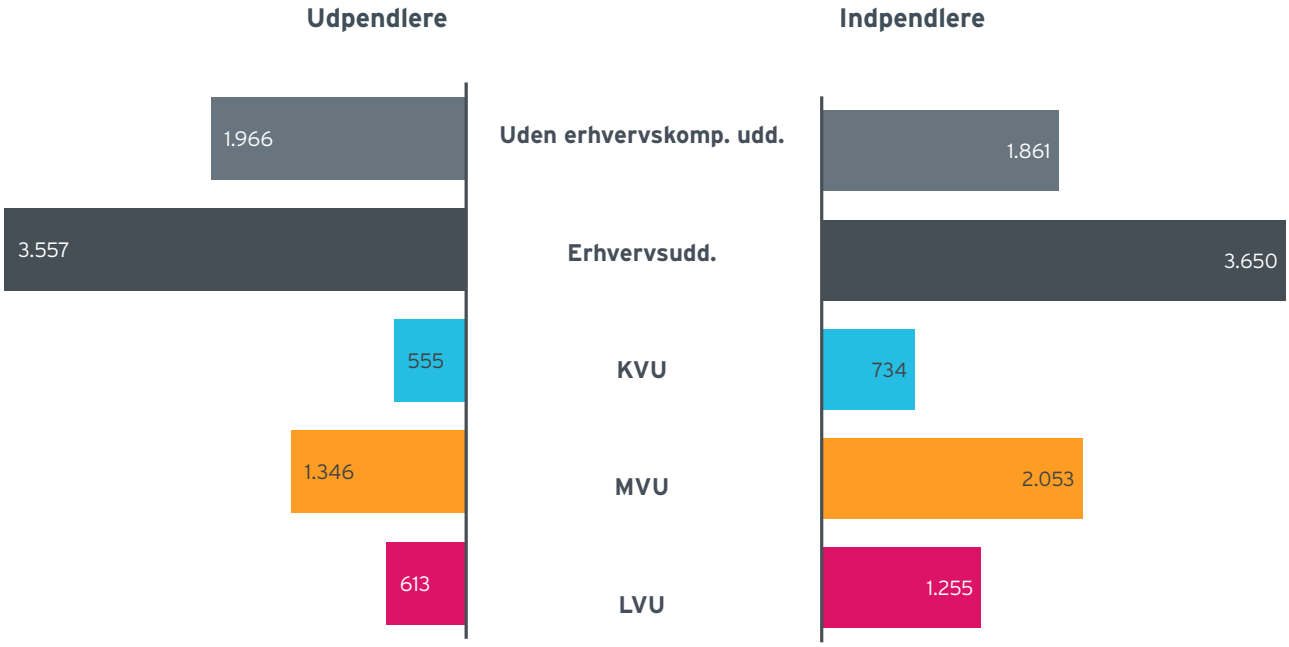


Figuren viser antallet af indpendlere og udpendlere i kommunen fordelt på uddannelsesniveau i 2019.

Kilde: Region Syddanmark og Sam-K/LINE.

## UDPENDLING FRA AABENRAA 2015 OG 2020

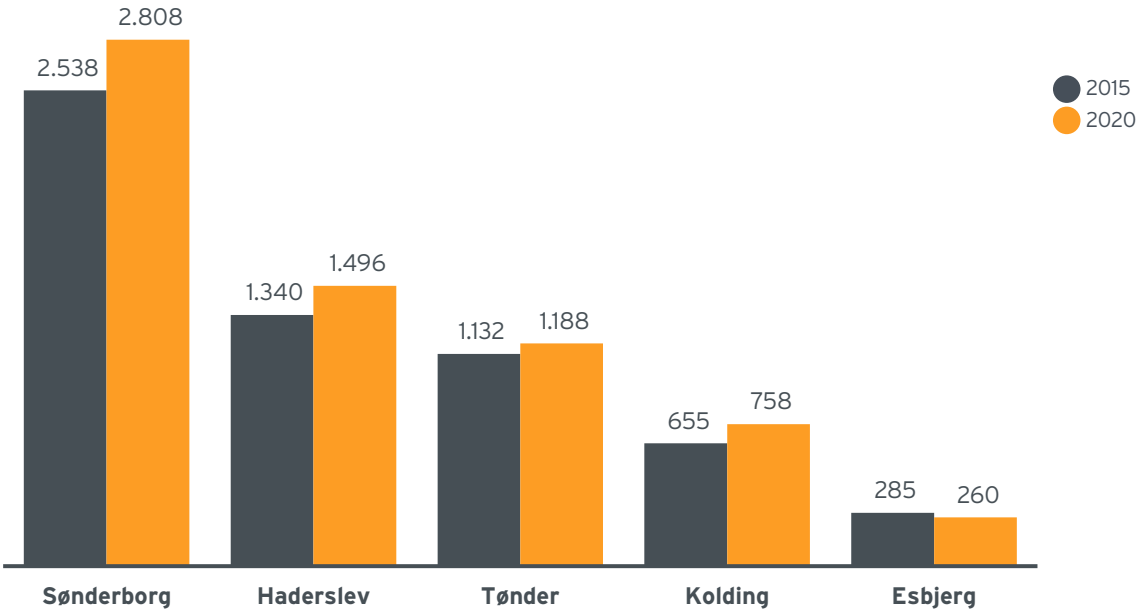


Figuren viser antal udpendlere i 2015 og 2020 til de kommuner, som flest pendler til. Opgørelsen er foretaget ultimo november 2015 og 2020.

Kilde: Region Syddanmark og Danmarks Statistik

## INDPENDLING TIL AABENRAA 2015 OG 2020

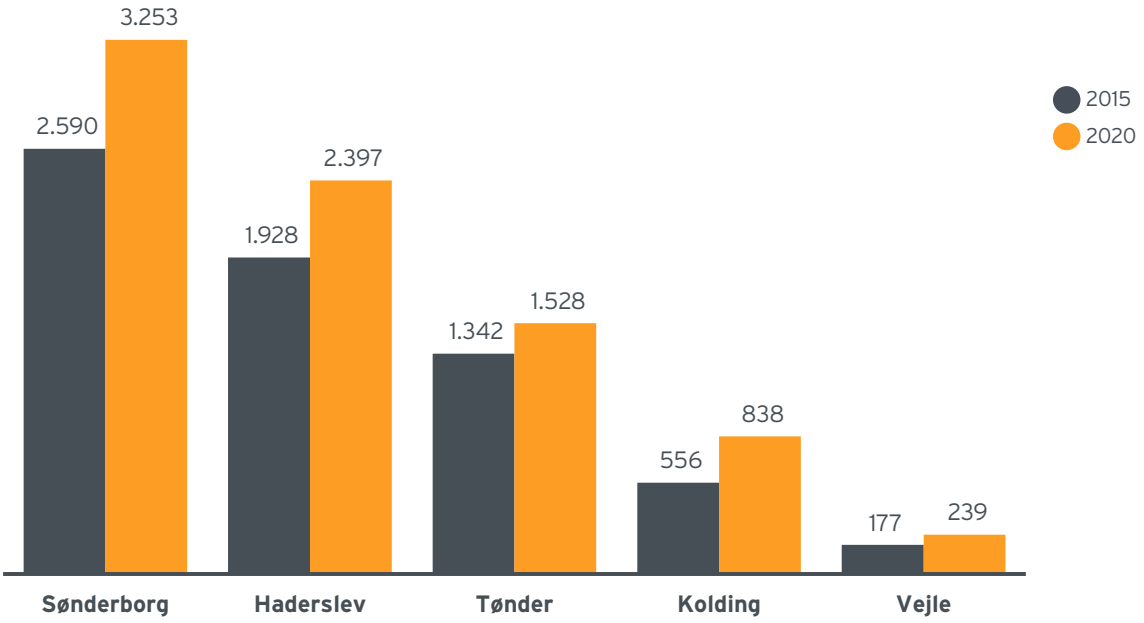


Figuren viser antal indpendlere i 2014 og 2019 fra de kommuner, hvor flest indpendlere bor. Indpendlere, der bor uden for landet, indgår ikke. Opgørelsen er foretaget ultimo november.

Kilde: Region Syddanmark og Danmarks Statistik

## UDPENDLING FORDELT PÅ INDKOMSTNIVEAU 2019

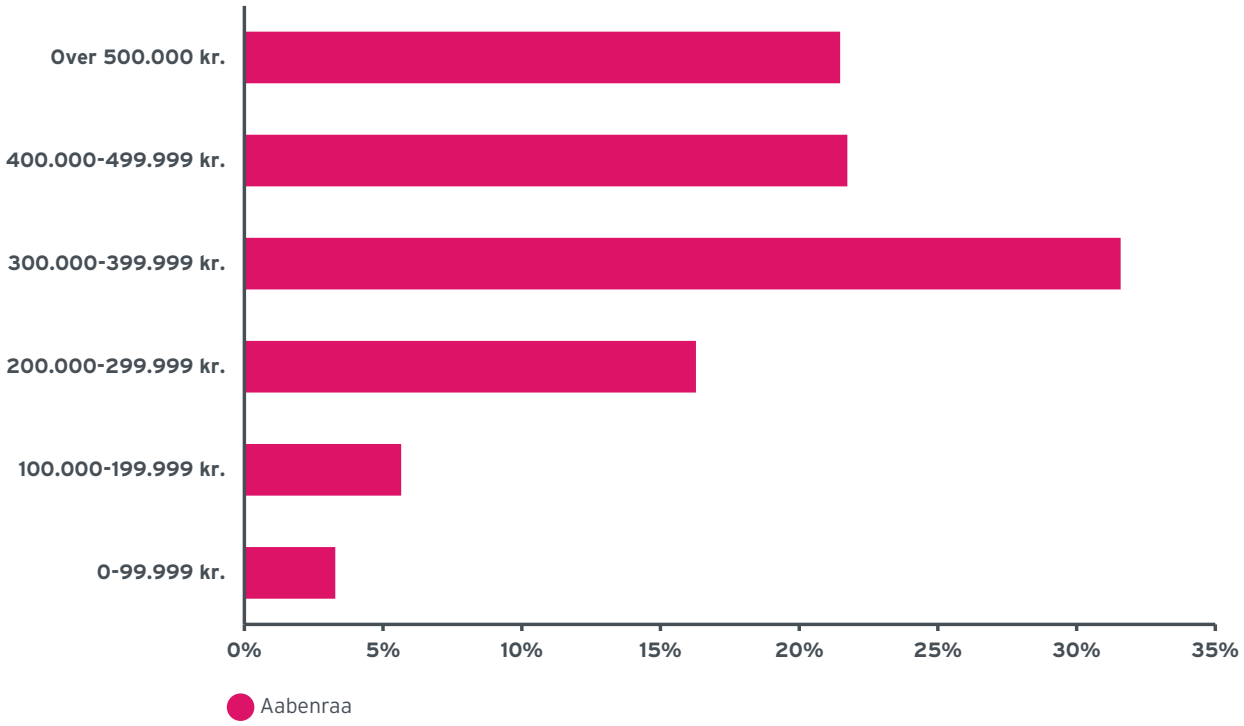


Figuren viser udpendlingen i kommunen fordelt på indkomstniveau i 2019.

Kilde: Region Syddanmark og Sam-K/LINE.

## INDPENDLING FORDELT PÅ INDKOMSTNIVEAU 2019

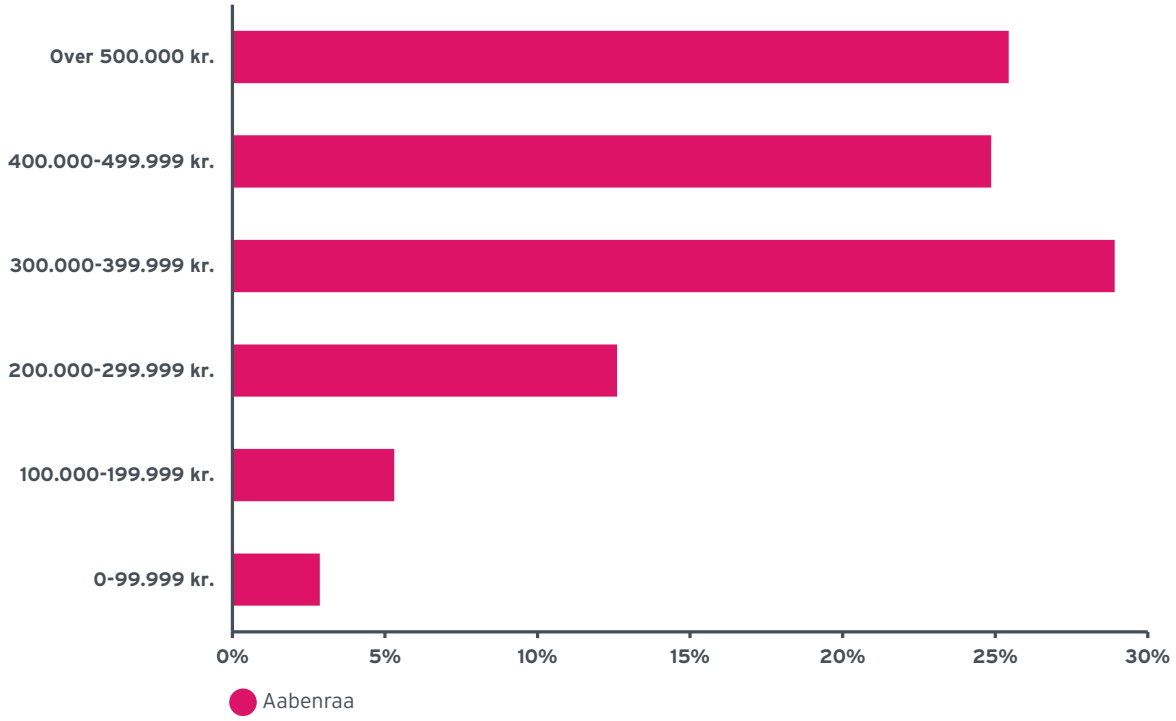


Figuren viser indpendlingen i kommunen fordelt på indkomstniveau i 2019.

Kilde: Region Syddanmark og Sam-K/LINE.

# SÅ LANGT FRA KAN MAN KOMME I BIL 2021

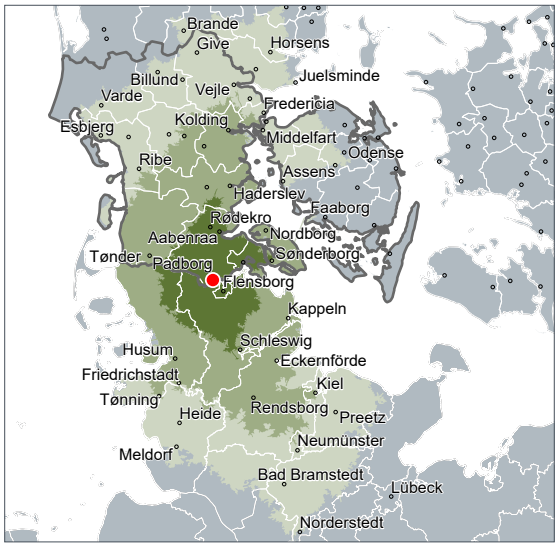


Til Padborg i bil på:
- 0-30 min.
- 30-60 min.
- 60-90 min.

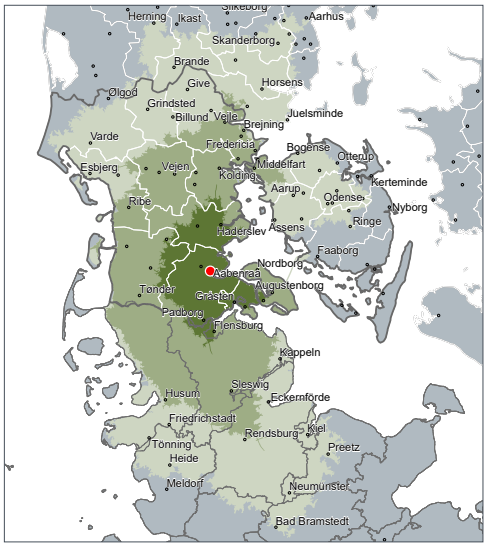


Til Aabenraa by i bil på:
- 0-30 min.
- 30-60 min.
- 60-90 min.

Kortet viser, hvor langvejsfra ma kan komme i bil og nå ind til byen inden for henholdsvis 30, 60 og 90 minutter. Kortet er baseret på målte hastigheder med ankomsttidspunkt kl. 8.30. Data er indsamlet i september 2021. I KONTUR 2020 var fokus på afgangstidspunkt og ikke ankomsttidspunkt. Derfor kan kortene ikke direkte sammenlignes med sidste års udgivelse.

Kilde: Region Syddanmark, OSM og Speedmap

# SÅ LANGT FRA KAN MAN KOMME MED KOLLEKTIV TRAFIK 2021

Til Padborg med kollektiv trafik på:
- 0-30 min.
- 30-60 min.
- 60-90 min.

Til Aabenraa by med kollektiv trafik på:
- 0-30 min.
- 30-60 min.
- 60-90 min.

Kortet viser, hvor langvejsfra man kan nå ind til byen ved hjælp af kollektiv trafik inden for henholdsvis 30, 60 og 90 minutter med ankomst kl. 8.30. Kollektiv trafik inkluderer bus og tog. Data er indsamlet i september 2021. I KONTUR 2020 var fokus på afgangstidspunkt og ikke ankomsttidspunkt. Derfor kan kortene ikke direkte sammenlignes med sidste års udgivelse.

Kilde: Region Syddanmark og Rejseplanen.dk

## MIDDELLEVETID 2020

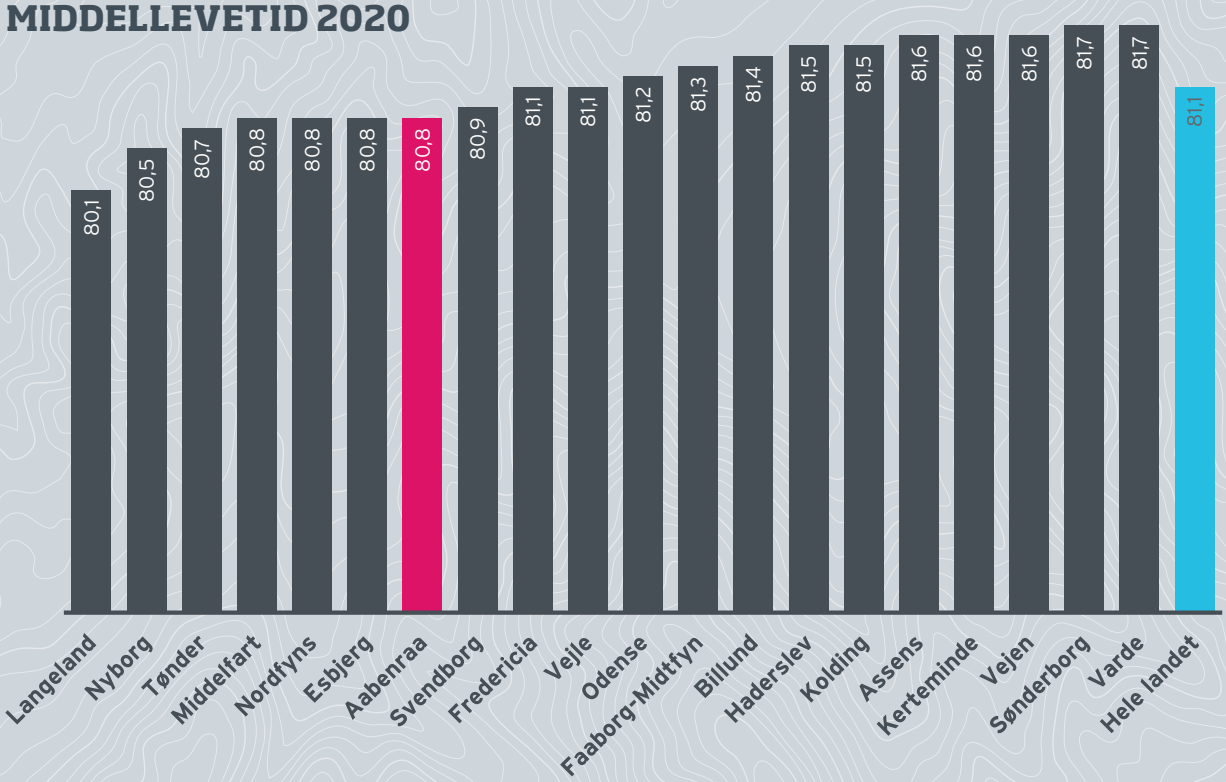


Figuren viser den forventede middellevetid (år) for 0-årige i kommunerne og i hele landet i 2020. Data for Fanø og Ærø er ikke tilgængelige.

Kilde: Region Syddanmark og Danmarks Statistik

## SYGEHUSKONTAKTER 2020

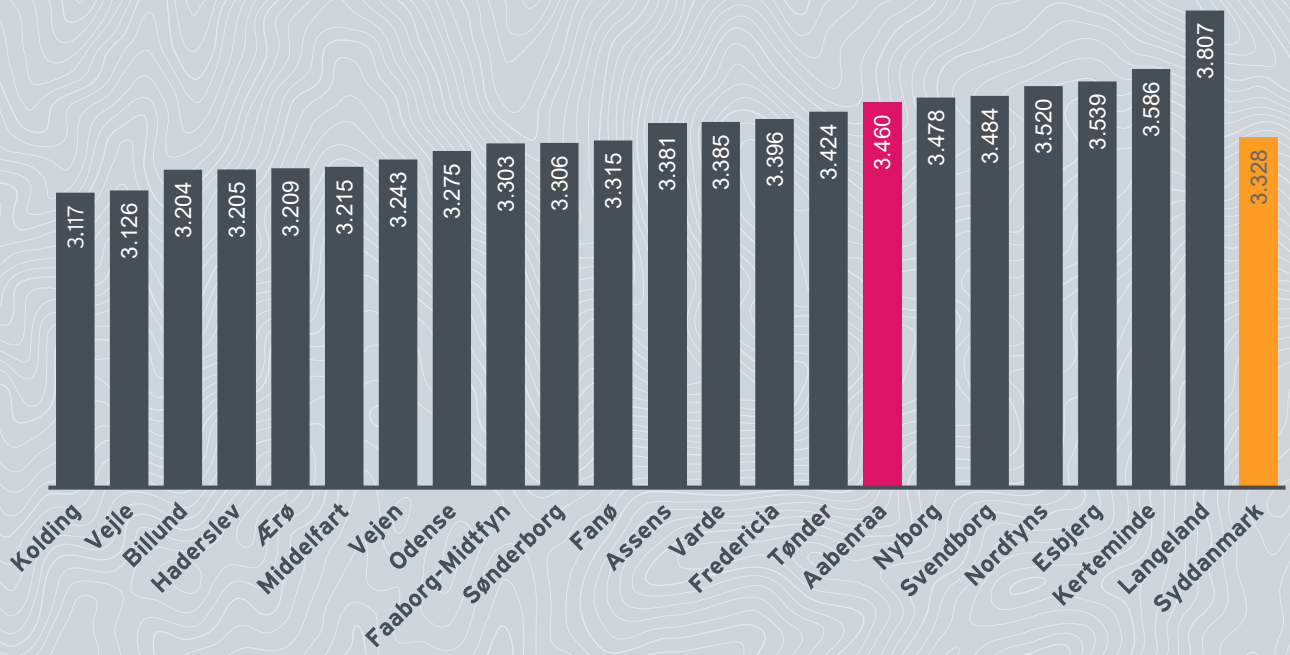


Figuren viser antal sygehuskontakter pr. 1.000 indbyggere i kommunerne og i Syddanmark i 2020. Definition af sygehuskontakter kan findes i appendiks side 54.
På grund af omlægning af opgørelsesmetoden er det ikke muligt at sammenligne med tidligere år.

Kilde: Region Syddanmark

## LÆGEBESØG PR. 1.000 INDBYGGERE 2020

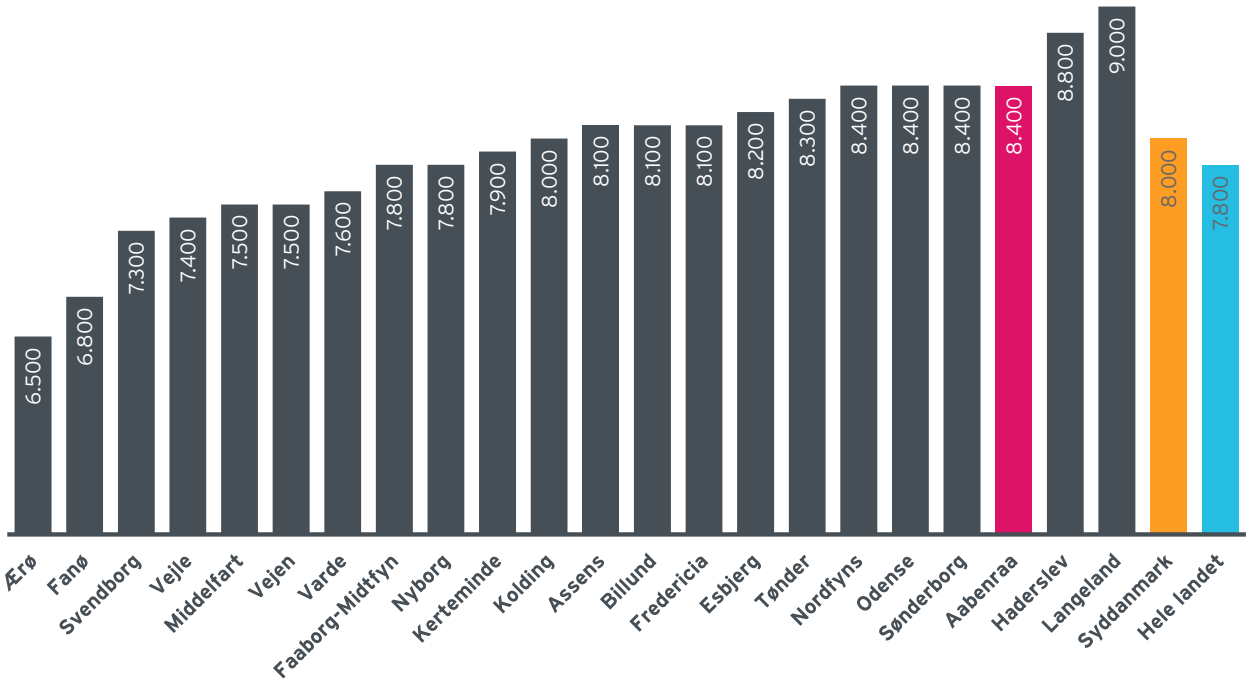


Figuren viser antallet af lægebesøg hos praktiserende læge pr. 1.000 indbyggere for alle aldersgrupper i kommunerne, i Syddanmark og i hele landet i 2020. Lægebesøg er defineret i appendiks side 54.

Kilde: Region Syddanmark og Danmarks Statistik

## UDVIKLING I LÆGEBESØG PR. 1.000 INDBYGGERE 2017-2020

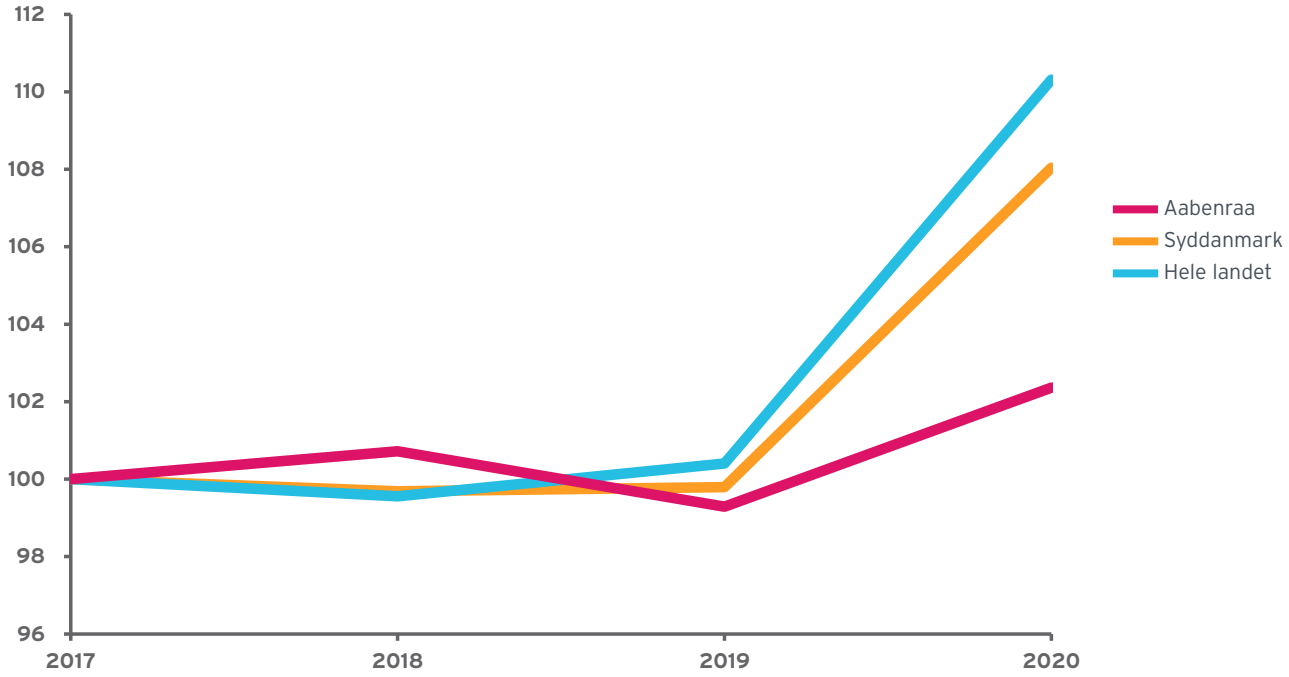


Indeks, 2017 = 100

Figuren viser udviklingen i antal lægebesøg hos praktiserende læge for alle aldersgrupper pr. 1.000 indbyggere i kommunen, i Syddanmark og i hele landet i perioden 2017 til 2020. Lægebesøg er defineret i appendiks side 54.

Kilde: Region Syddanmark og Danmarks Statistik

## INDLÆGGELSER FOR KRONISKE SYGDOMME 2020

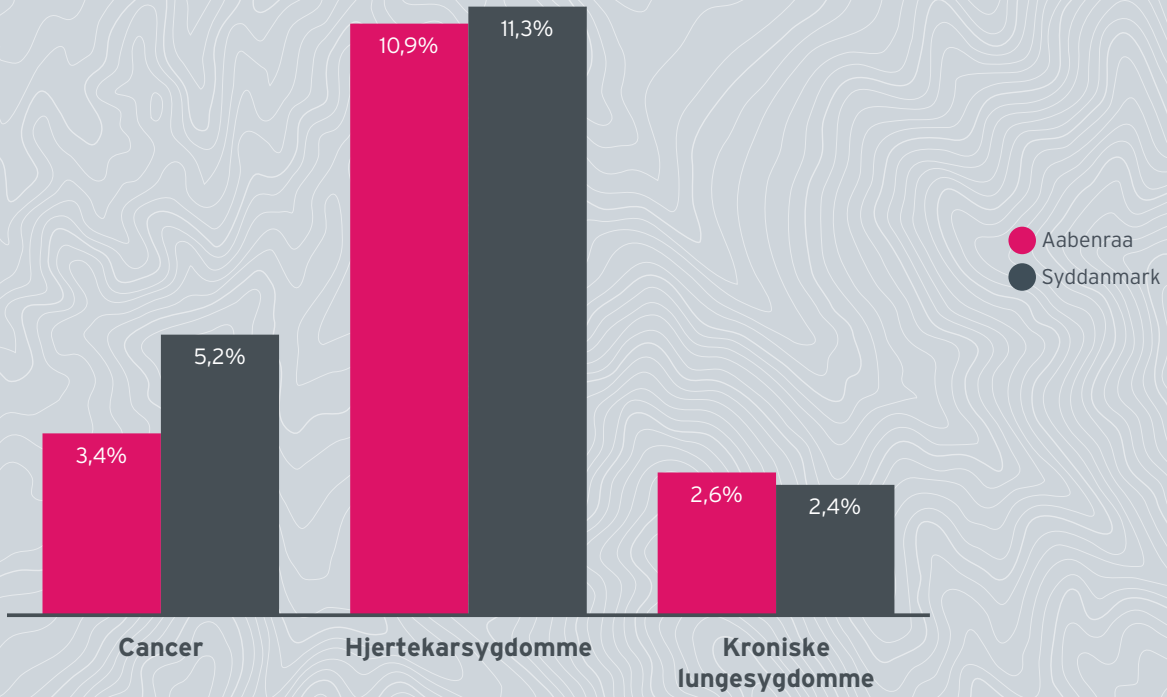


Figuren viser andelen af indlæggelsesforløb, der er relateret til hjertekarsygdomme, cancer og kroniske lungesygdomme i kommunen og Syddanmark i 2020 for alle aldersgrupper.

Kilde: Region Syddanmark

## UDVIKLING I E-KOMMUNIKATION MED LÆGE 2016-2020

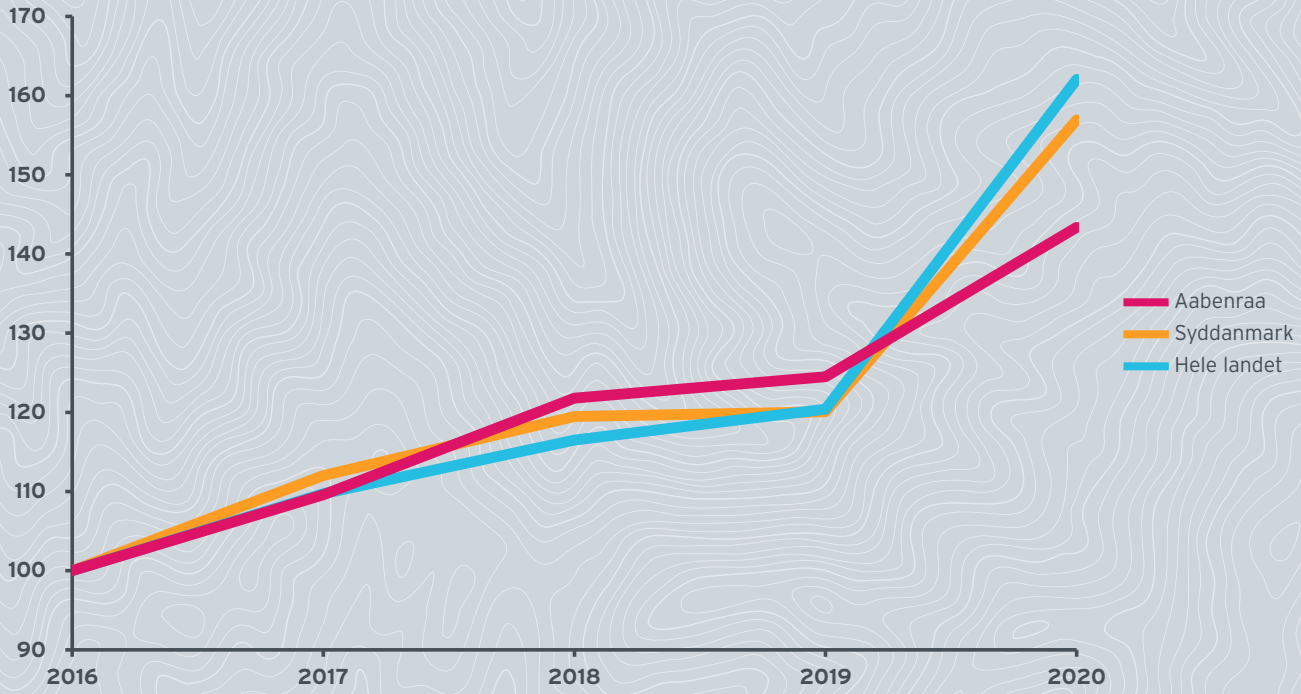


Indeks, 2016 = 100

Figuren viser udviklingen i e-kommunikation med praktiserende læge i kommunen, i Syddanmark og i hele landet i perioden 2016 til 2020. Definition af e-kommunikation findes i appendiks side 54.

Kilde: Region Syddanmark og Danmarks Statistik

## UDDANNELSESNIVEAU 2020

| | Grundskole | Gymnasial | Erhvervsud-dannelse | KVU | MVU | LVU |
|---|---|---|---|---|---|---|
| Aabenraa | 22% | 5% | 45% | 6% | 16% | 7% |
| Sønderjylland | 22% | 5% | 43% | 6% | 17% | 7% |
| Syddanmark | 20% | 6% | 39% | 6% | 19% | 10% |
| Hele landet | 18% | 7% | 34% | 6% | 19% | 17% |

Tabellen viser andel indbyggere (25-66 år) fordelt på højest fuldførte uddannelse i kommunen, i byregionen, i Syddanmark og i hele landet i 2020. Uddannelserne er henholdsvis grundskole, gymnasial uddannelse (almen og erhvervsgymnasial uddannelse), erhvervsuddannelse, KVU (kort videregående uddannelse), MVU (mellemlang videregående uddannelse) og LVU (lang videregående uddannelse inkl. universitetsbacheloruddannelse). Personer med uoplyst uddannelsesniveau er ikke medregnet.

Kilde: Region Syddanmark og Danmarks Statistik

## ANDEL MED ERHVERVSKOMPETENCEGIVENDE UDDANNELSE 2020

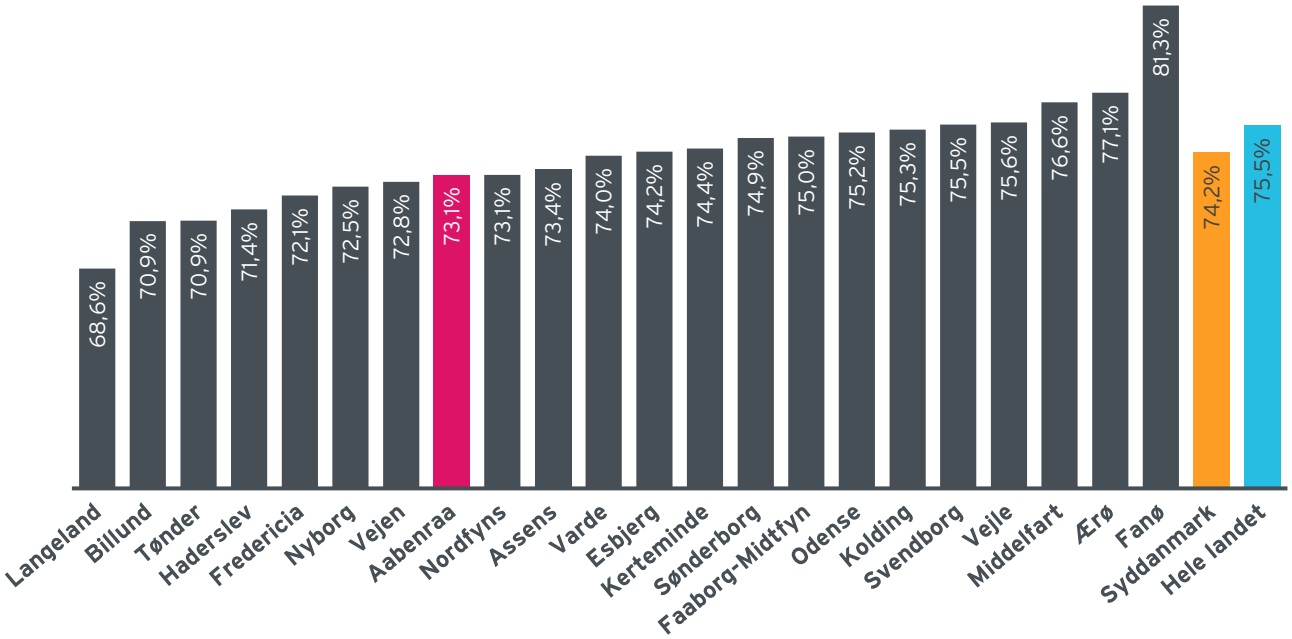


Figuren viser andelen af de 25-66 årige, der har en erhvervskompetencegivende uddannelse (erhvervsuddannelse og videregående uddannelse) i kommunerne, i Syddanmark og i hele landet i 2020.

Kilde: Region Syddanmark og Danmarks Statistik

## ANDEL AF 25-34-ÅRIGE UDEN UDDANNELSE 2020

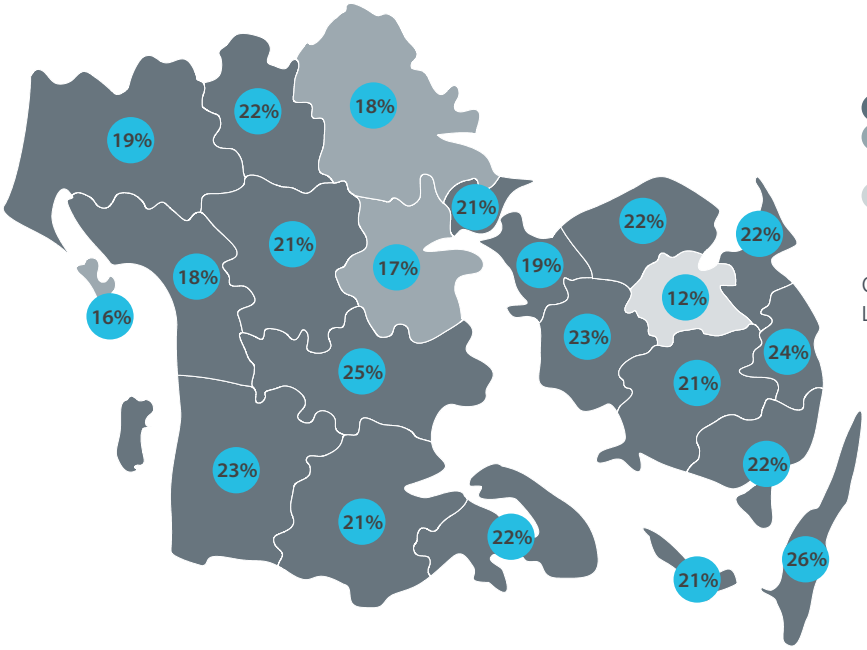


Større end gennemsnit for Syddanmark
Lig med eller mindre end gennemsnit for Syddanmark, men over landsgennemsnit
Lig med eller mindre end landsgennem snit

Gennemsnit for Syddanmark: 18%
Landsgennemsnit: 15%

Kortet viser andelen af 25-34-årige uden uddannelse udover grundskoleuddannelse i de syddanske kommuner i 2020. Antallet af 25-34-årige uden uddannelse opgøres som antallet med grundskole som højeste fuldførte uddannelse.

Kilde: Region Syddanmark og Danmarks Statistik

## DE UNGES UDDANNELSESSØGNING 2021 – ERHVERVSUDDANNELSE

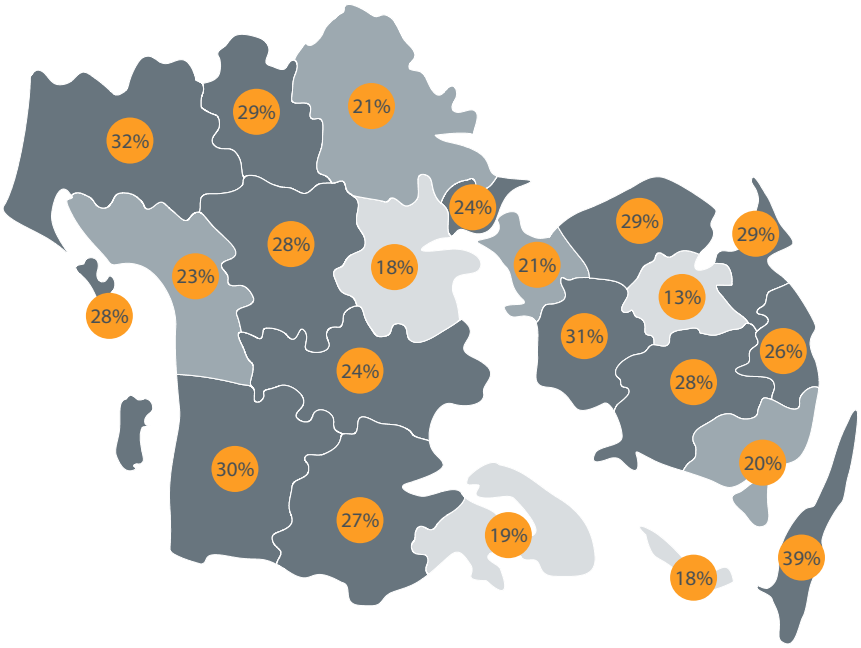


Større end gennemsnit for Syddanmark
Lig med eller mindre end gennemsnit for Syddanmark, men over landsgennemsnit
Lig med eller mindre end landsgennem snit

Gennemsnit for Syddanmark: 23%
Landsgennemsnit: 19%

Kortet viser hvor stor en andel af de unge (afgangselever fra 9. og 10. klasse), der har søgt ind på en erhvervsuddannelse i de syddanske kommuner i 2021.

Kilde: Region Syddanmark og Børne- og Undervisningsministeriet

## ANDEL MED ERHVERVSUDDANNELSE 2020

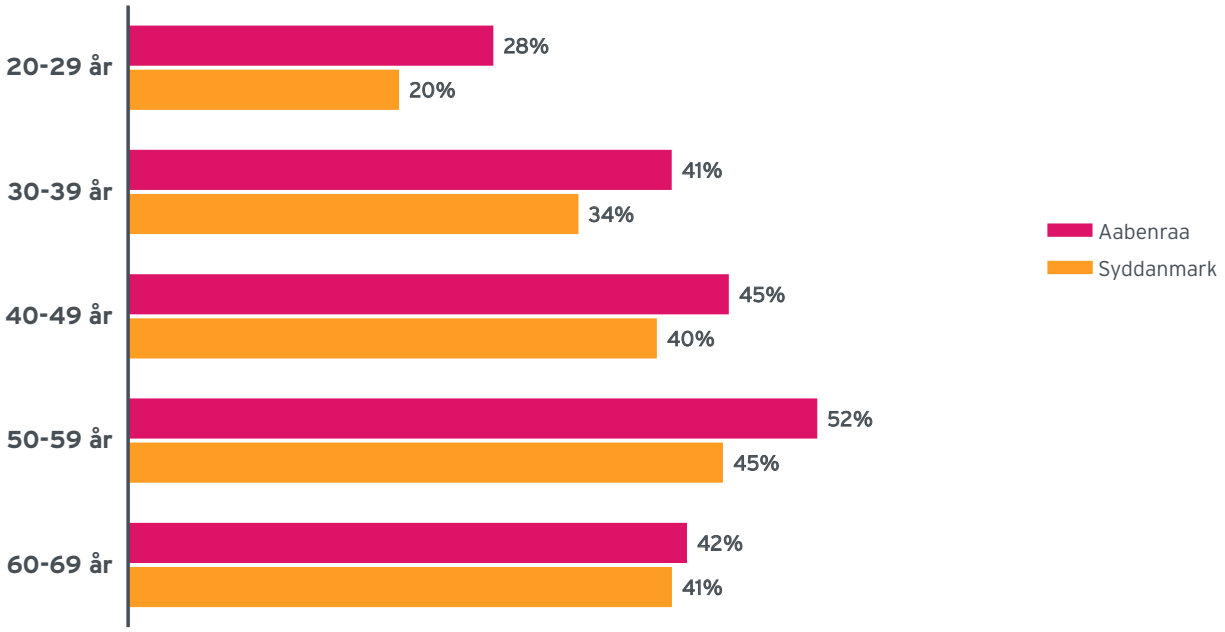


Figuren viser andelen af indbyggere i hver aldersgruppe, der har en erhvervsuddannelse i kommunen og i Syddanmark i 2020.

Kilde: Region Syddanmark og Danmarks Statistik

## ANDEL MED VIDEREGÅENDE STEM-UDDANNELSE 2020

- 12 pct. el. derover
- 9-11,9 pct.
- 6-8,9 pct.
- Mindre end 6 pct.

Landsgennemsnit: 7,7%
Gennemsnit for Syddanmark: 6,6%
Gennemsnit for Aabenraa Kommune: 4,5%

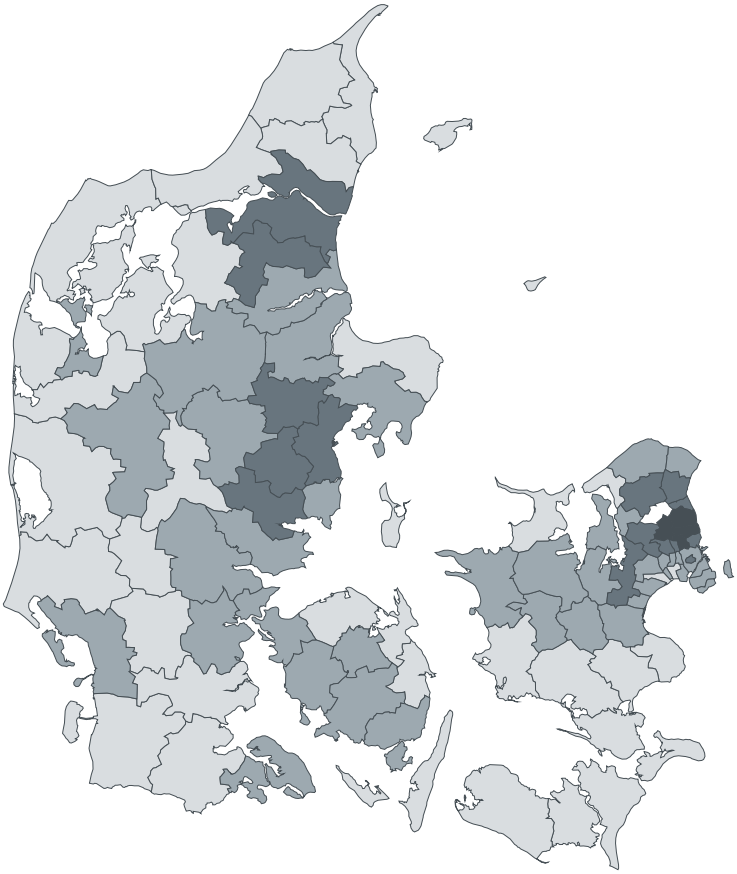

Kortet viser andelen af 30-69 årige, som har en videregående STEM-uddannelse. STEM-uddannelser er uddannelser inden for naturfag, tekniske fag, matematiske fag og ingeniørfag.

Kilde: Region Syddanmark og Danmarks Statistik

## KARAKTERGENNEMSNIT UNDER 2 FOR DRENGE OG PIGER 2021

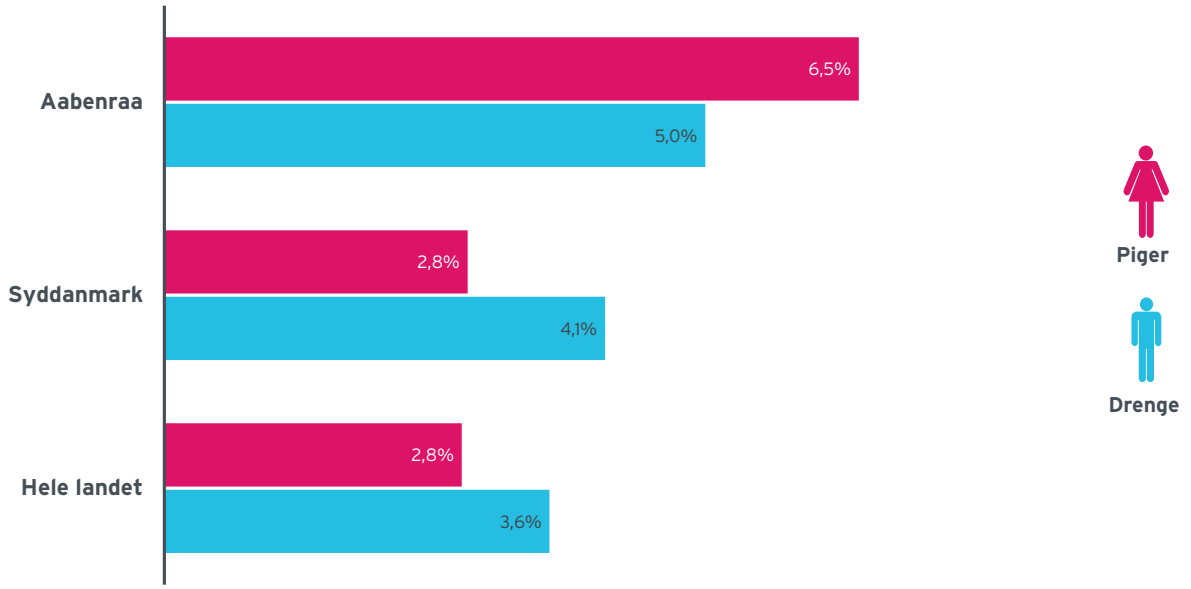


Figuren viser, hvor stor en andel af 9. klasses årgang, der enten ikke har taget en fuld afgangsprøve eller har et karaktergennemsnit under 2,0 i dansk og/eller matematik i kommunen, i Syddanmark og i hele landet i 2021 opdelt på køn. Grundet COVID-19 var der i skoleåret 2020/2021 andre regler for karaktererne i forbindelse med afgangseksamen. Resultaterne kan være højere end tidligere, da eleverne fik ophøjet deres afsluttende standpunktskarakter til prøvekarakter, såfremt karakteren var højere. Kun prøvepligtige skoler er medtaget.

Kilde: Region Syddanmark og Børne- og Undervisningsministeriet

## UNGE, DER HVERKEN ER I ARBEJDE ELLER UNDER UDDANNELSE 2019

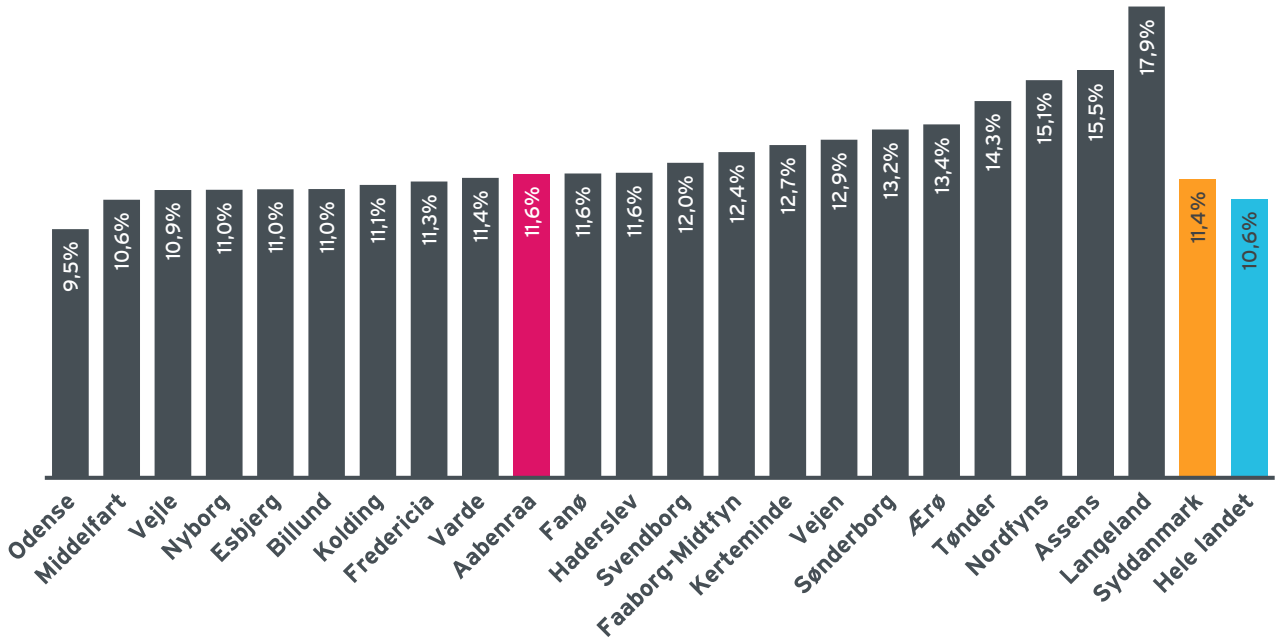


Figuren viser andelen af unge (16-24 år), som hverken er i arbejde eller under uddannelse i kommunerne, i Syddanmark og i hele landet i 2019.

Kilde: Region Syddanmark og Danmarks Statistik

## BOPÆL OG UDDANNELSE – 15 ÅR EFTER GRUNDSKOLEN – FORTSAT I KOMMUNEN OG HJEMVENDTE

### Fortsat i kommunen

| | KVINDER | MÆND |
|---|---|---|
| Uden erhvervskomp. Udd. | 18% | 26% |
| Erhvervsfaglig + KVU | 62% | 66% |
| MVU + LVU | 20% | 8% |
| Samlet antal | 146 | 173 |

### Hjemvendte

| | KVINDER | MÆND |
|---|---|---|
| Uden erhvervskomp. Udd. | 22% | 28% |
| Erhvervsfaglig + KVU | 35% | 44% |
| MVU + LVU | 43% | 28% |
| Samlet antal | 153 | 158 |

Tabellen viser uddannelsesniveauet for dem, der forlod grundskolen i 2002-2004 fordelt efter deres bopæl 15 år efter.
**Fortsat i kommunen:** Unge, der forlod grundskolen i Aabenraa Kommune og forblev bosiddende i kommunen de følgende 15 år.
**Hjemvendte:** Unge, der forlod grundskolen i Aabenraa Kommune og flyttede væk, men igen var bosiddende i kommunen 15 år senere.

Kilde: Region Syddanmark og Danmarks Statistik

## BOPÆL OG UDDANNELSE – 15 ÅR EFTER GRUNDSKOLEN – FRAFLYTTERE OG TILFLYTTERE

### Fraflyttere

| | KVINDER | MÆND |
|---|---|---|
| Uden erhvervskomp. Udd. | 15% | 19% |
| Erhvervsfaglig + KVU | 25% | 35% |
| MVU + LVU | 60% | 46% |
| Samlet antal | 507 | 487 |

### Tilflyttere

| | KVINDER | MÆND |
|---|---|---|
| Uden erhvervskomp. Udd. | 21% | 28% |
| Erhvervsfaglig + KVU | 31% | 48% |
| MVU + LVU | 47% | 23% |
| Samlet antal | 192 | 163 |

Tabellen viser uddannelsesniveauet for dem, der forlod grundskolen i 2002-2004 fordelt efter deres bopæl 15 år efter.
**Fraflyttere:** Unge, der forlod grundskolen i Aabenraa Kommune, og ikke var bosat i kommunen 15 år senere.
**Tilflyttere:** Unge, der forlod grundskolen i en anden kommune end Aabenraa, men var bosat i Aabenraa Kommune 15 år senere.

Kilde: Region Syddanmark og Danmarks Statistik

## REJSETID TIL DE GYMNASIALE UDDANNELSER 2021

Kortet viser, hvor lang tid man skal rejse med kollektiv trafik for at komme til nærmeste:

- Almene gymnasium (STX)
- Handelsgymnasium (HHX)
- Teknisk gymnasium (HTX)
- Højere forberedelseseksamen (HF)
- Pre-IB

Rejsetider:
- 0-30 min.
- 30-60 min.
- 60-90 min.
- Over 90 min.

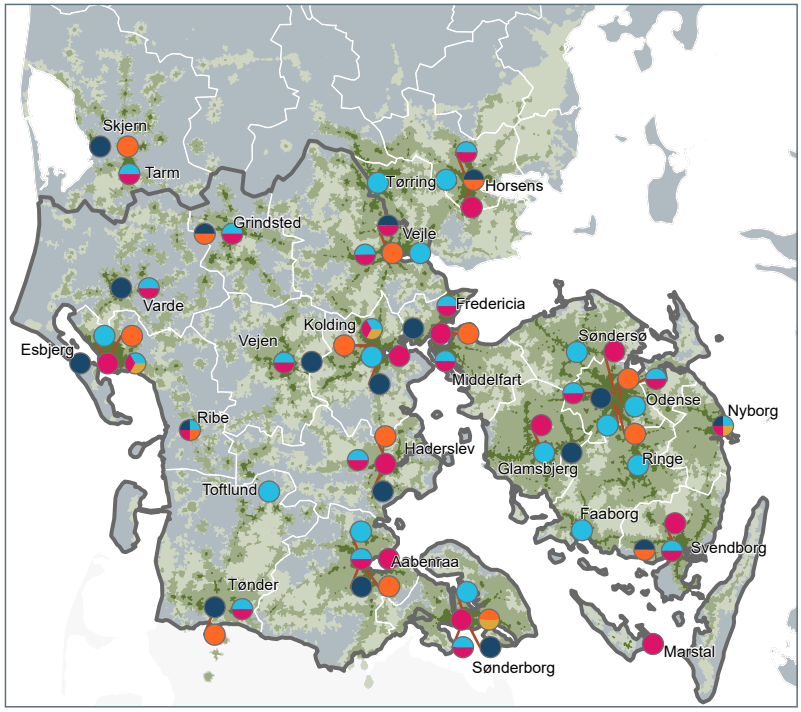


Kortet viser den samlede tid, det tager at rejse med kollektiv trafik fra hjemadressen til uddannelsesstedet. Data er indsamlet i september 2021.

Kilde: Region Syddanmark og Rejseplanen.dk

## REJSETID TIL ERHVERVSUDDANNELSER 2021

Kortet viser, hvor lang tid man skal rejse med kollektiv trafik for at komme til nærmeste erhvervsuddannelse:

- Kontor, handel og forretningsservice
- Teknologi, byggeri og transport
- Fødevarer, jordbrug og oplevelser
- Omsorg, sundhed og pædagogik

Rejsetider:
- 0-30 min.
- 30-60 min.
- 60-90 min.
- Over 90 min.

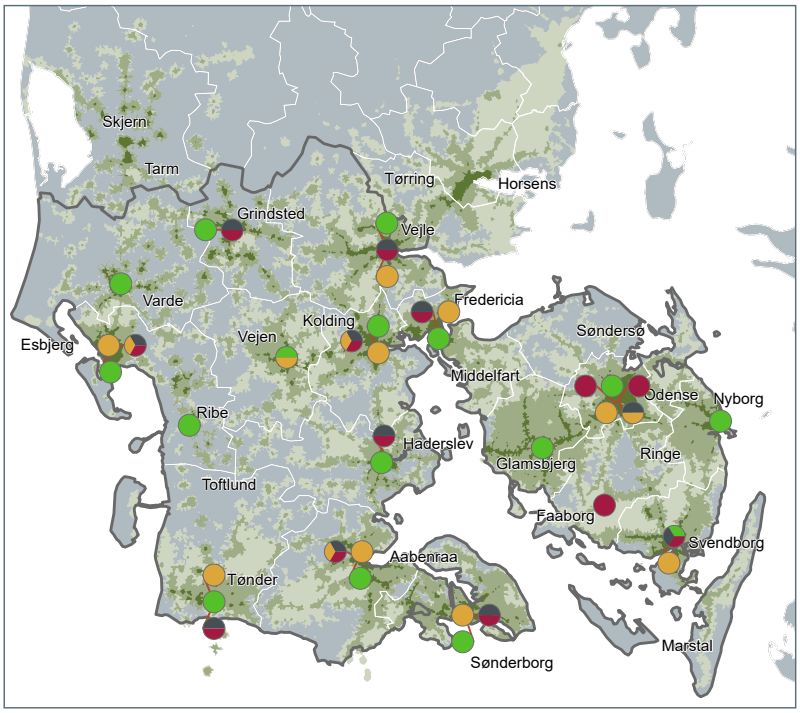


Kortet viser den samlede tid, det tager at rejse med kollektiv trafik fra hjemadressen til uddannelsesstedet. Data er indsamlet i september 2021.

Kilde: Region Syddanmark og Rejseplanen.dk

## INDKOMST PR. INDBYGGER 2020

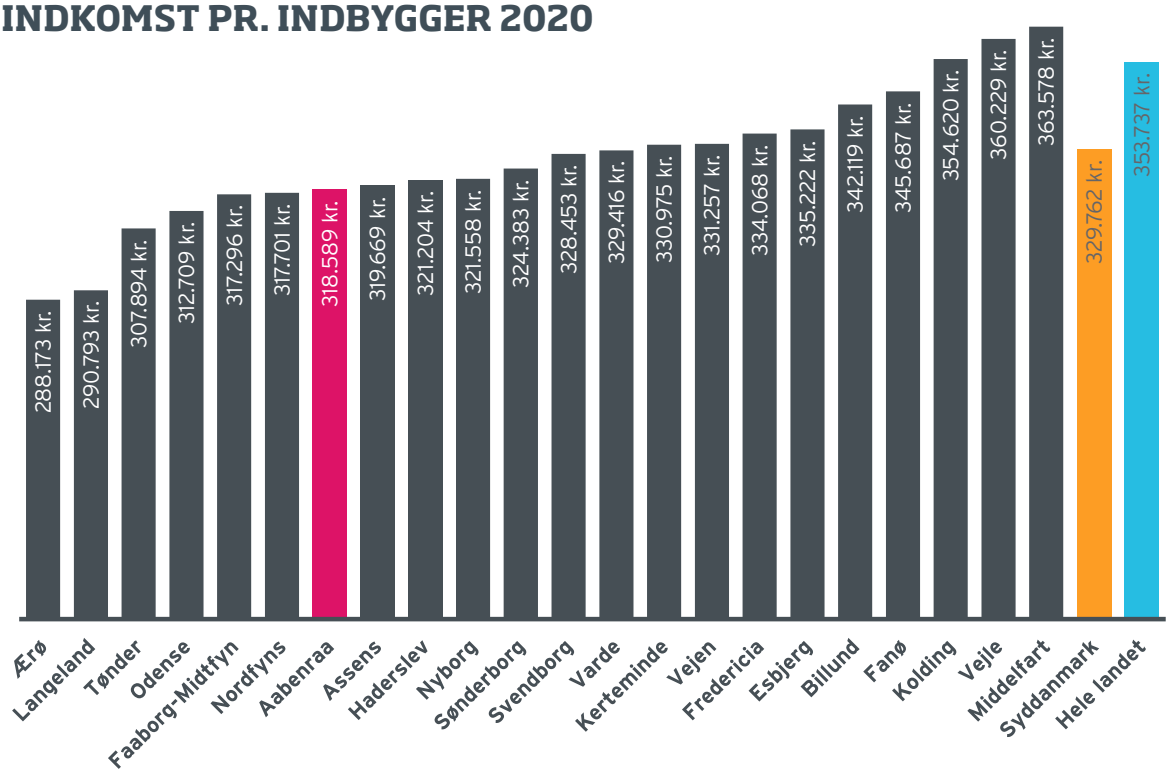


Figuren viser den samlede indkomst pr. indbygger over 14 år i kommunerne, i Syddanmark og i hele landet i 2020.
Se appendiks side 54 for en definition af den samlede indkomst.

Kilde: Region Syddanmark og Danmarks Statistik

## INDKOMST PR. INDBYGGER 2020

- Lig med eller større end landsgennemsnit
- Lig med eller større end gennemsnit for Syddanmark, men under landsgennemsnit
- Mindre end gennemsnit for Syddanmark

Landsgennemsnit: 353.700 kr.
Gennemsnit for Syddanmark: 329.800 kr.

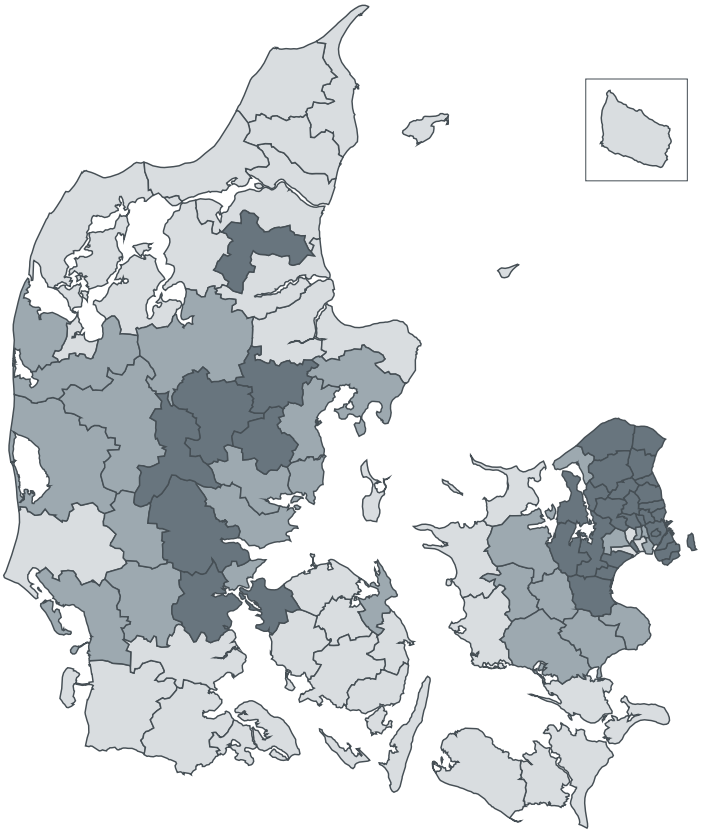

Kortet viser den samlede indkomst pr. indbygger over 14 år i alle landets kommuner i 2020.
Se appendiks side 54 for en definition af samlet indkomst.

Kilde: Region Syddanmark og Danmarks Statistik

## UDVIKLING I INDKOMST PR. INDBYGGER 2015-2020

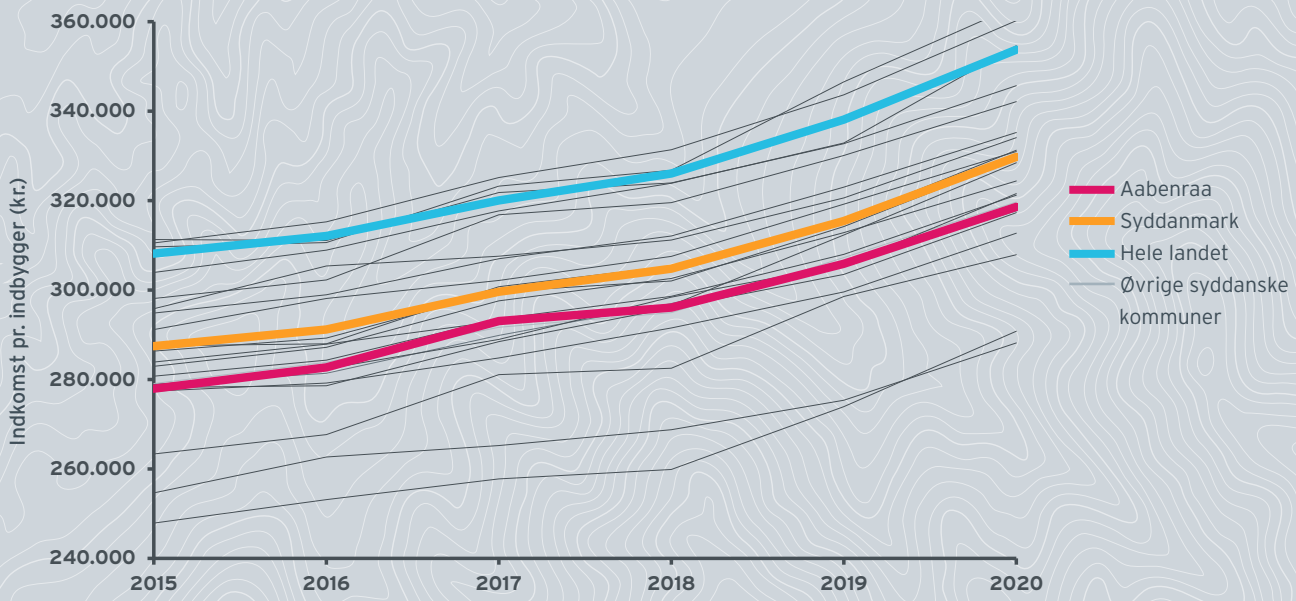


Figuren viser udviklingen i den samlede indkomst pr. indbygger over 14 år (løbende priser) i kommunerne, i Syddanmark og i hele landet i perioden 2015 til 2020. Se appendiks side 54 for en definition af samlet indkomst.

Kilde: Region Syddanmark og Danmarks Statistik

## INDKOMSTFORDELING 2019

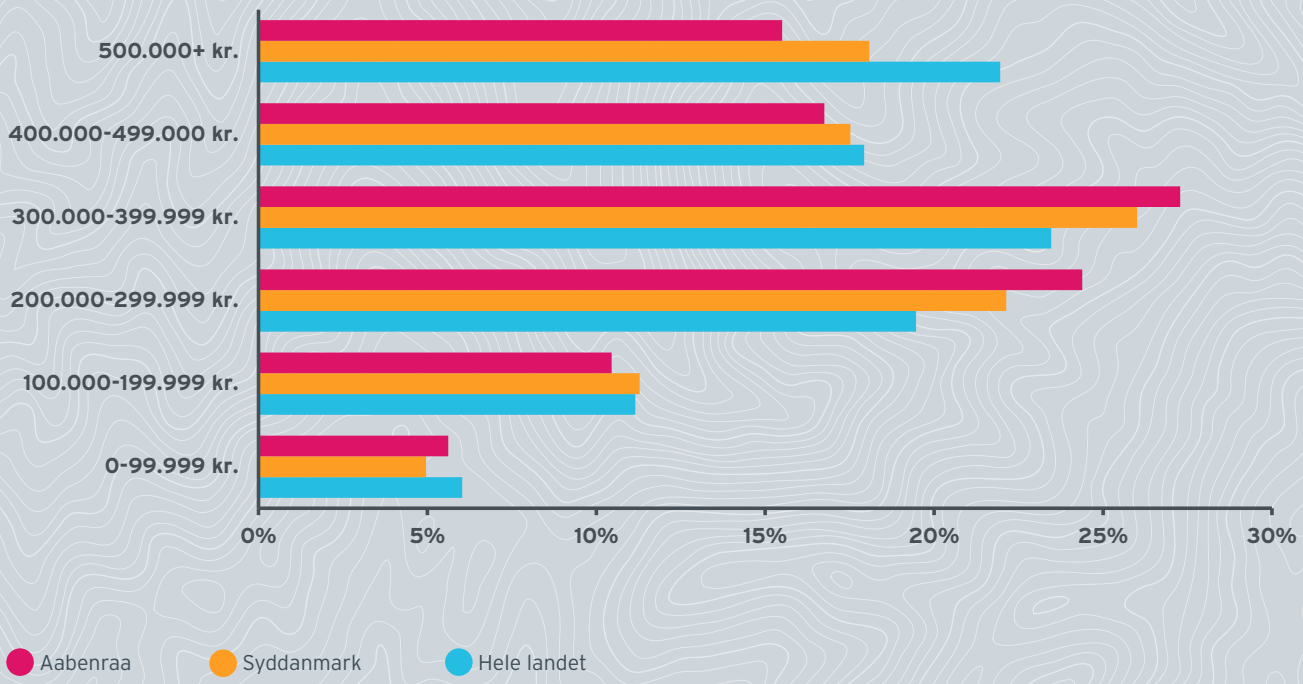


Figuren viser indkomstfordelingen (samlet indkomst) blandt de 25-66 årige i kommunen, i Syddanmark og i hele landet i 2019. Se appendiks side 54 for en definition af samlet indkomst.

Kilde: Region Syddanmark og Sam-K/LINE

## UDVIKLING I INDKOMSTULIGHED 2000-2020

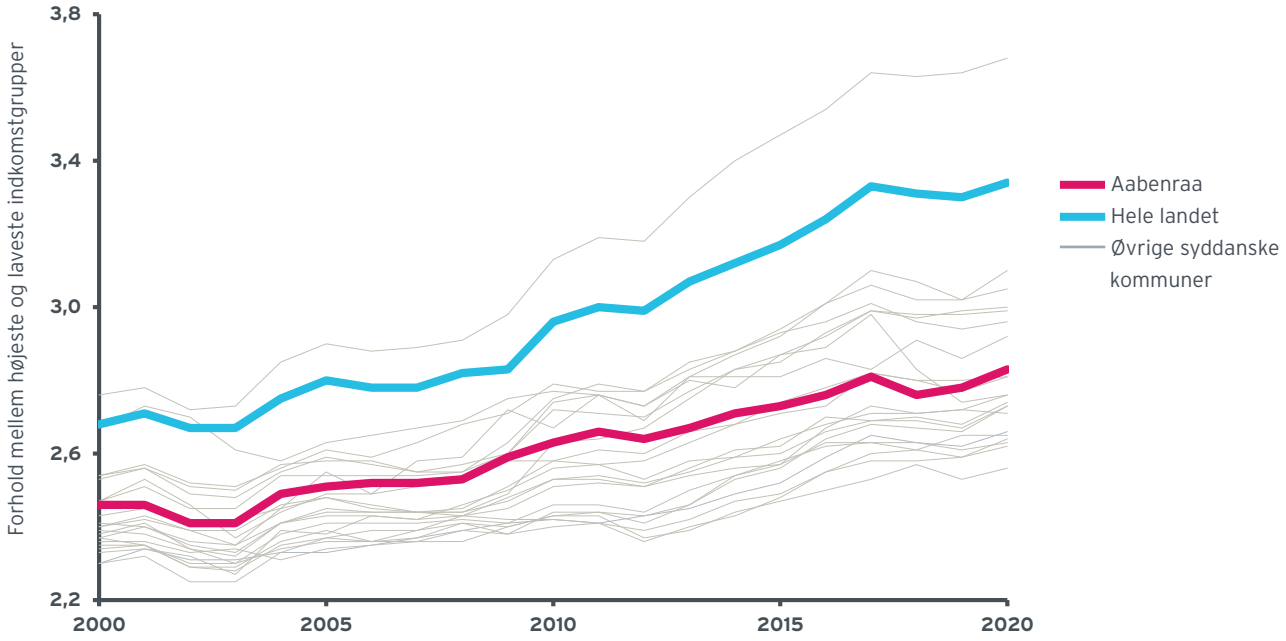


Figuren viser udviklingen i indkomstulighed fra 2000 til 2020 i kommunerne og i hele landet. Ulighed måles ved at sammenholde indkomstniveauet for de 10 pct. i den højeste indkomstgruppe med de 10 pct. i den laveste indkomstgruppe. Indkomst måles som disponibel indkomst. Se appendiks side 54 for definition af indkomstulighed og disponibel indkomst.

Kilde: Region Syddanmark og Danmarks Statistik

## ANDEL INDBYGGERE I LAVINDKOMSTGRUPPEN 2020

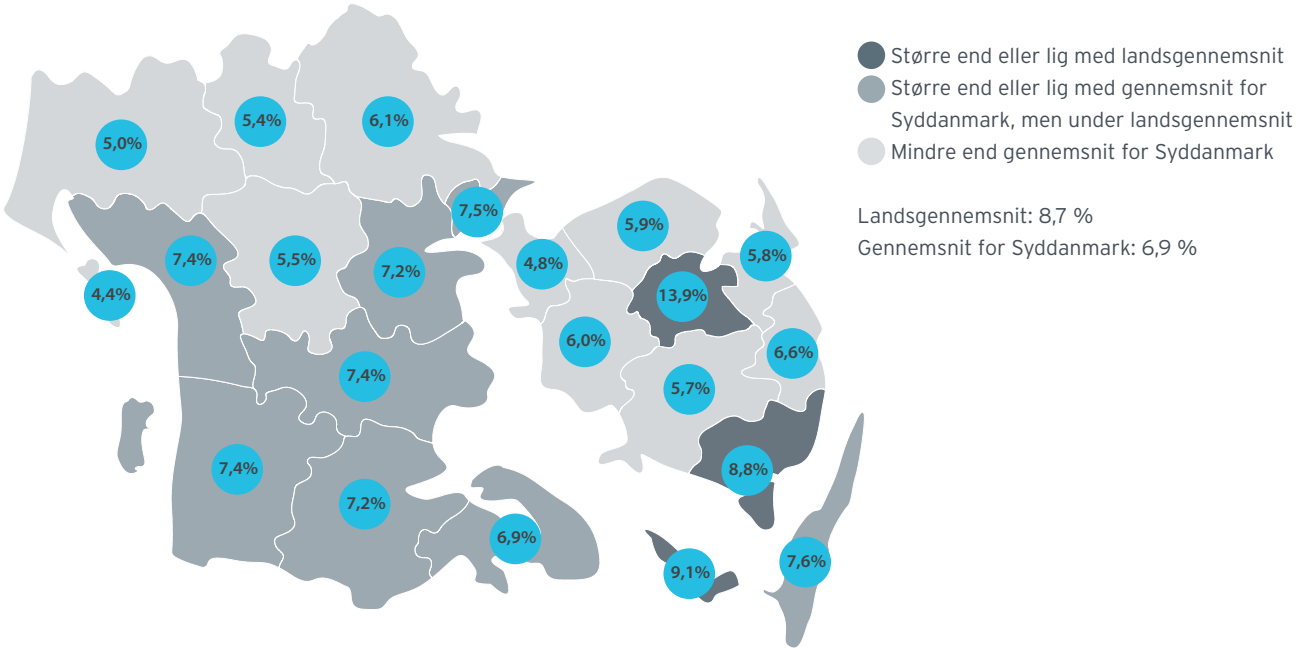


Kortet viser andelen af kommunernes indbyggere, som tilhører lavindkomstgruppen i 2020.
Lavindkomstgruppen defineres som personer, der har en disponibel indkomst på under 50 pct. af medianindkomsten.
Se appendiks side 54 for en definition af lavindkomst og disponibel indkomst.

Kilde: Region Syddanmark og Danmarks Statistik

## DÆKNINGSGRAD 2020 – FORDELT PÅ POSTNUMRE

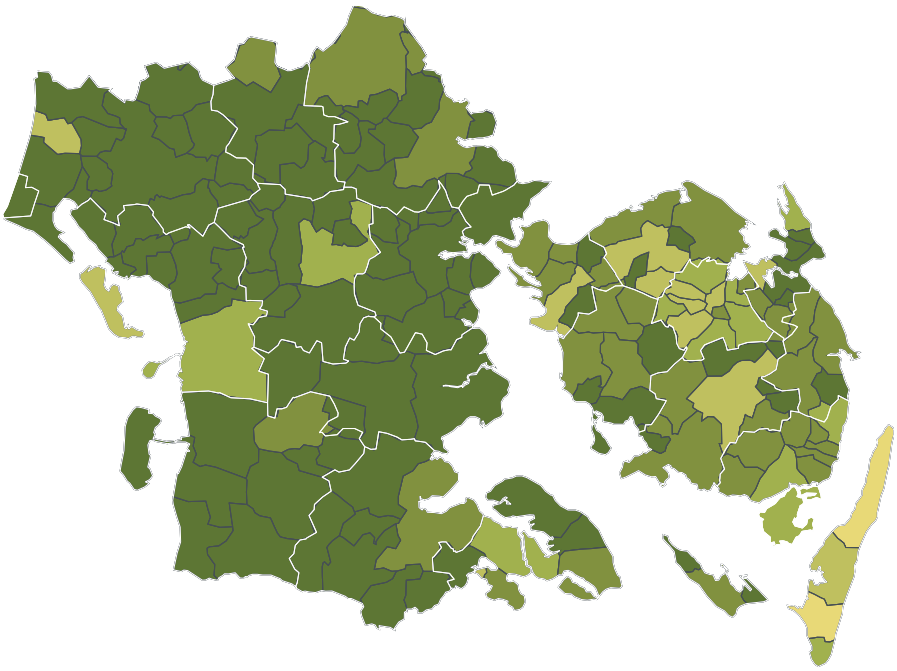

Dækningsgrad:
- 95 til 100 pct.
- 80 til 95 pct.
- 60 til 80 pct.
- 10 til 60pct.
- 0 til 10 pct.

Kortet viser andelen af adresser, der har adgang til 1.000 Mbit/s download målt på udbudte hastigheder, i hvert enkelt postnummer i 2020.

Kilde: Region Syddanmark og tjekditnet.dk

## DÆKNINGSGRAD 2020 – FORDELT PÅ KOMMUNER

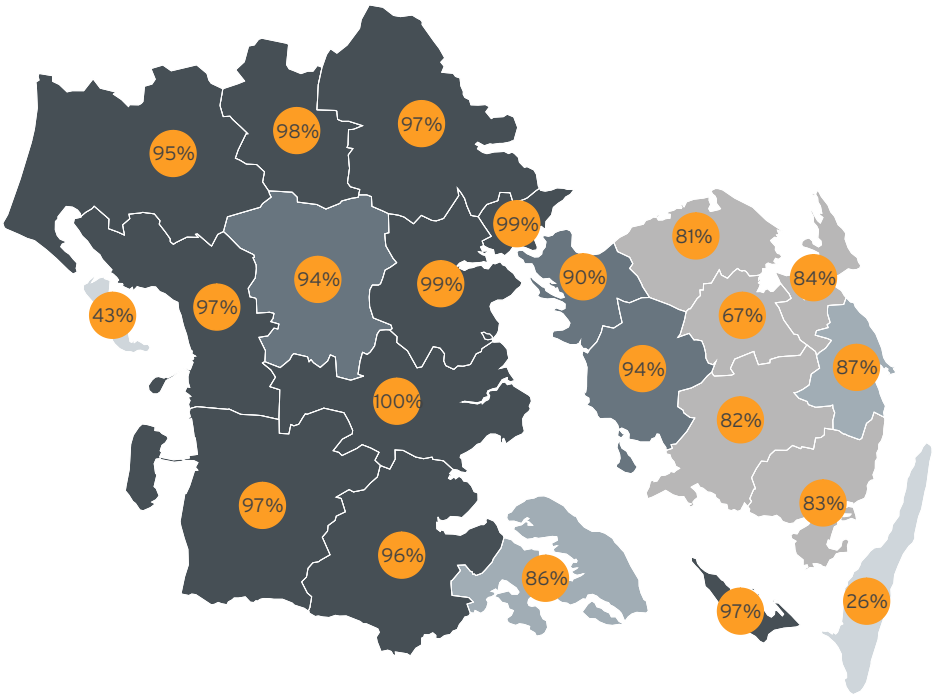


- 95 pct. til 100 pct.
- 90 pct. til 95 pct.
- 85 pct. til 90 pct.
- 50 pct. til 85 pct.
- 0 pct. til 50 pct.

Kortet viser andelen af adresser, der har adgang til 1.000 Mbit/s download målt på udbudte hastigheder, i hver kommune i Syddanmark i 2020.

Kilde: Region Syddanmark og tjekditnet.dk

# KOMMUNE-PROFIL

## Aabenraa

I Aabenraa Kommune er der 29.342 arbejdspladser, hvoraf 20.158 findes i den private sektor. Kommunen har 96 arbejdspladser pr. 100 indbyggere i den erhvervsaktive alder (25-66 år).

I perioden 2017 til 2019 har kommunen haft en vækst i antallet af arbejdspladser på 2,5 pct. Desuden blev der etableret 169 nye virksomheder i kommunen i løbet af 2019.

Pendlingsaktiviteten i Aabenraa Kommune er størst inden for den offentlige sektor. 37 pct. af indpendlerne i kommunen arbejder i den offentlige sektor, mens 30 pct. af udpendlerne fra Aabenraa Kommune arbejder i den offentlige sektor uden for kommunen.

Den gennemsnitlige kvadratmeterpris for huse i Aabenraa Kommune er 7.478 kr. i 2021, hvilket er under regionsgennemsnittet på 10.834 kr. pr. $m^2$. Kommunen har i perioden 2018 til 2021 oplevet en vækst i huspriserne på 14 pct. Det er på niveau med udviklingen i Syddanmark, som er 15 pct.

### INDHOLD


- Beskæftigelse
- Klima
- Huspriser
- Erhvervsindstik

## UDVIKLING I ANTAL BESKÆFTIGEDE LØNMODTAGERE 2019-2020

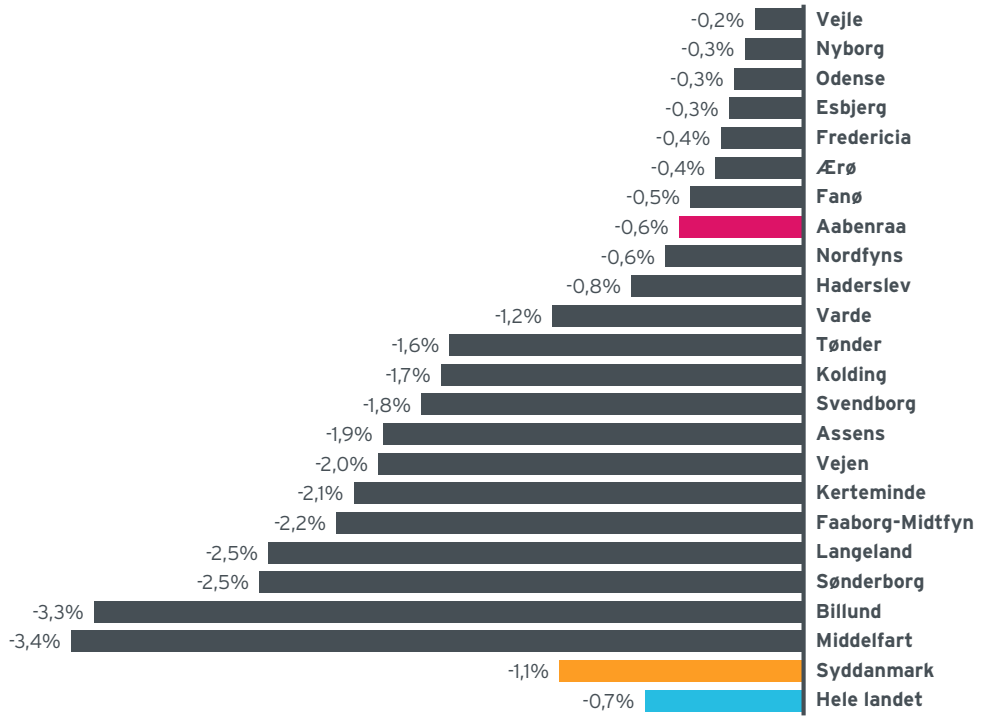


Figuren viser udviklingen i antal beskæftigede lønmodtagere i kommunerne, i Syddanmark og i hele landet i perioden 2019 til 2020.

Kilde: Region Syddanmark og Danmarks Statistik, bearbejdet af eStatistik.dk

## UDVIKLING I ANTAL BESKÆFTIGEDE LØNMODTAGERE 2014-2020

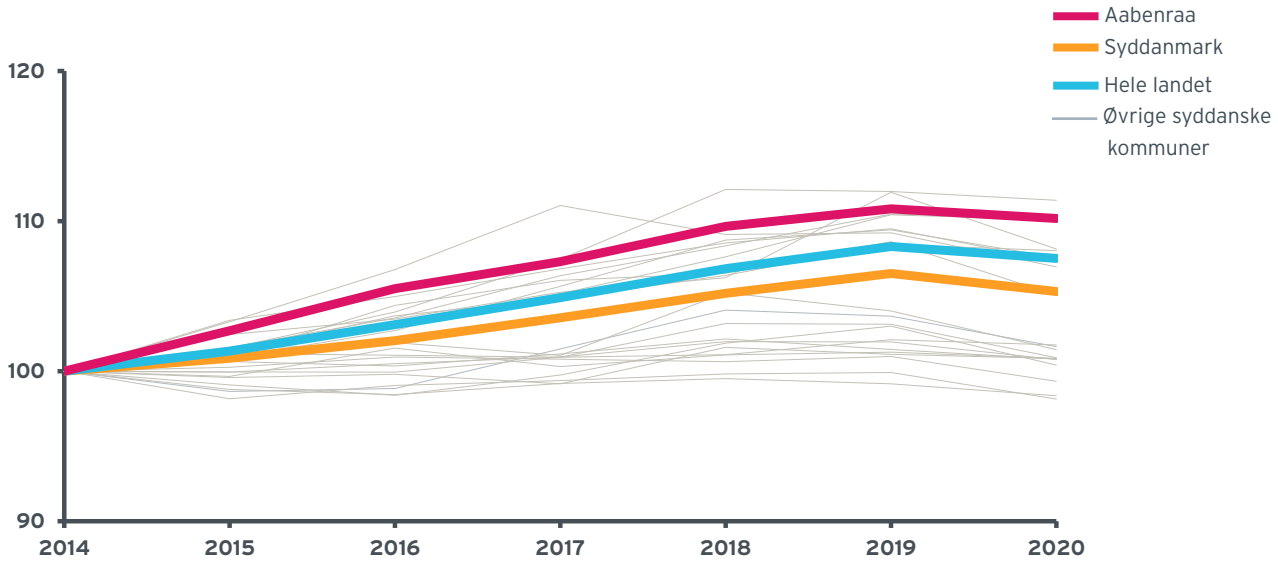


Indeks, 2014 = 100

Figuren viser udviklingen i antal beskæftigede lønmodtagere i kommunerne, i Syddanmark og i hele landet i perioden 2014 til 2020.

Kilde: Region Syddanmark og Danmarks Statistik, bearbejdet af eStatistik.dk

# ARBEJDSPLADSER 2019

| | Antal arbejdspladser (Heraf private) | | Antal arbejdspladser pr. 100 25-66 årige (Heraf private) | |
|---|---|---|---|---|
| Assens | 15.111 | (11.312) | 70 | (53) |
| Billund | 19.321 | (15.280) | 137 | (109) |
| Esbjerg | 61.079 | (42.309) | 100 | (69) |
| Fanø | 1.122 | (780) | 69 | (48) |
| Fredericia | 28.210 | (18.491) | 103 | (67) |
| Faaborg-Midtfyn | 18.953 | (13.741) | 71 | (51) |
| Haderslev | 23.186 | (15.909) | 79 | (54) |
| Kerteminde | 9.745 | (7.429) | 80 | (61) |
| Kolding | 54.255 | (40.882) | 110 | (83) |
| Langeland | 4.501 | (3.054) | 72 | (49) |
| Middelfart | 18.720 | (13.747) | 92 | (67) |
| Nordfyns | 10.088 | (7.275) | 64 | (46) |
| Nyborg | 11.299 | (7.341) | 68 | (44) |
| Odense | 107.593 | (68.457) | 99 | (63) |
| Svendborg | 23.510 | (14.898) | 78 | (49) |
| Sønderborg | 33.439 | (23.612) | 88 | (62) |
| Tønder | 16.456 | (12.008) | 84 | (62) |
| Varde | 22.101 | (15.989) | 85 | (61) |
| Vejen | 20.544 | (16.281) | 91 | (72) |
| Vejle | 56.901 | (40.364) | 92 | (65) |
| Ærø | 2.282 | (1.377) | 79 | (48) |
| Aabenraa | 29.342 | (20.158) | 96 | (66) |
| Syddanmark | 587.758 | (410.694) | 91 | (64) |
| Hele landet | 2.918.373 | (2.041.122) | 94 | (65) |

Tabellen viser det samlede antal arbejdspladser i kommunerne og antal arbejdspladser pr. 100 indbyggere i aldersgruppen 25-66 år i 2019 (ultimo november). I parentes angives antal arbejdspladser i den private sektor.

Kilde: Region Syddanmark og Danmarks Statistik, bearbejdet af eStatistik.dk

## ARBEJDSPLADSER PR. 100 INDBYGGERE 2019

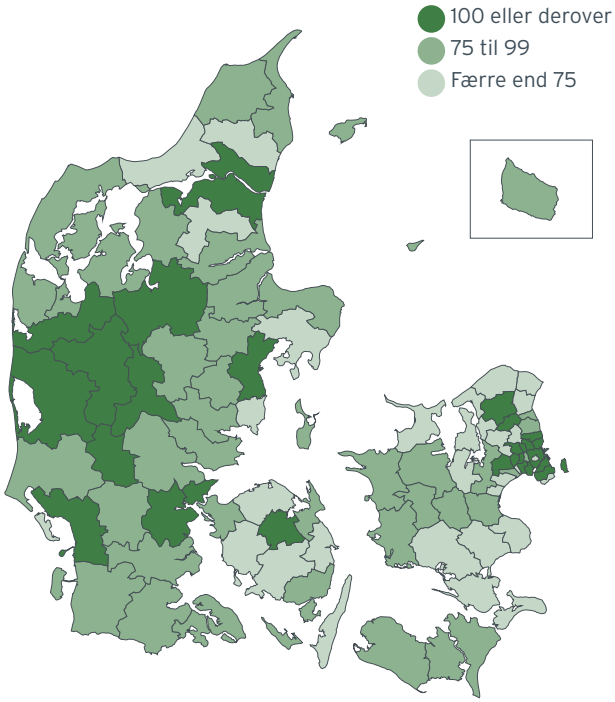


Kortet viser antal arbejdspladser pr. 100 indbyggere i aldersgruppen 25-66 år i 2019 (ultimo november).

Kilde: Region Syddanmark og Danmarks Statistik, bearbejdet af eStatistik.dk

## ARBEJDSPLADSER I KOMMUNEN 2019

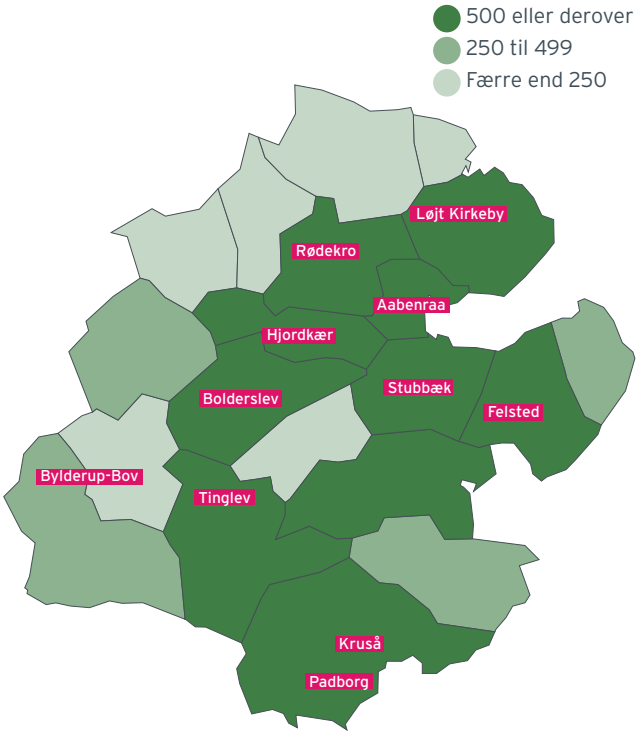


Kortet viser antal arbejdspladser i kommunen i 2019 (ultimo november) opdelt på sogne.

Kilde: Region Syddanmark og Danmarks Statistik

## UDVIKLING I ANTAL ARBEJDSPLADSER 2017-2019

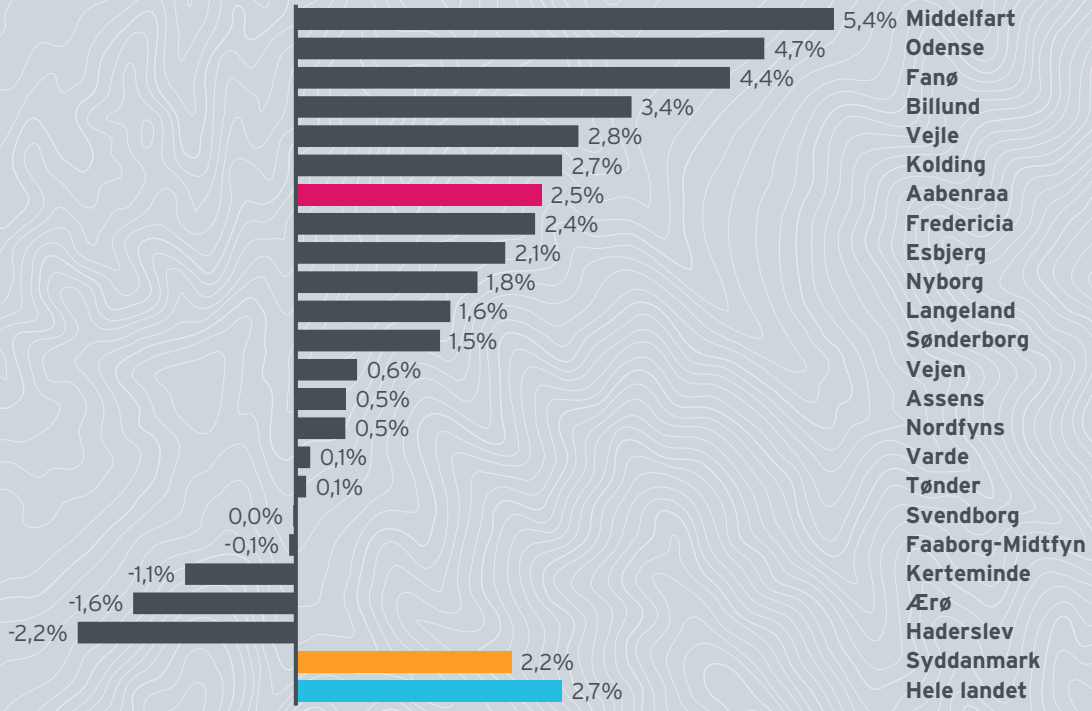


Figuren viser udviklingen i antal arbejdspladser i kommunerne, i Syddanmark og i hele landet i perioden 2017 til 2019 (ultimo november). Både offentlige og private arbejdspladser er medregnet.

Kilde: Region Syddanmark og Danmarks Statistik, bearbejdet af eStatistik.dk

## FORSØRGERBRØK 2021-2041

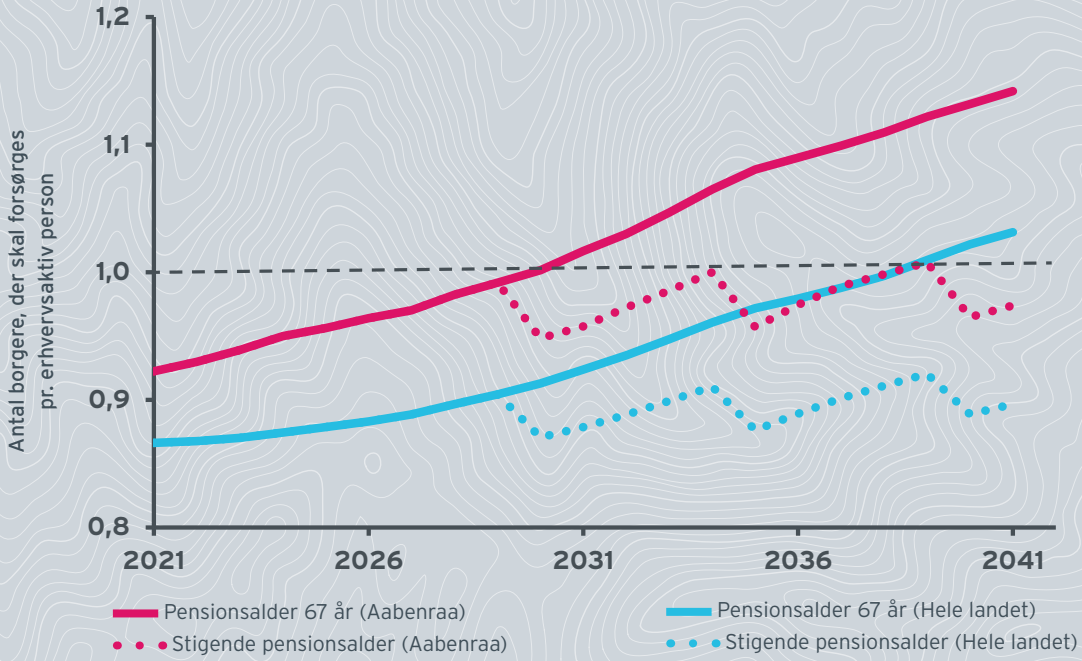


Figuren viser fremskrivningen (2021-2041) af forsørgerbrøken, dvs. forholdet mellem antal borgere i og uden for den erhvervsaktive alder i kommunen og i hele landet. De fuldt optrukne linjer viser, hvordan dette forhold ser ud, hvis pensionsalderen holdes konstant. De prikkede linjer tager højde for, at pensionsalderen løbende hæves efter de gældende regler på området.

Kilde: Region Syddanmark og Danmarks Statistik

## BESKÆFTIGEDE EFTER UDDANNELSESNIVEAU 2019

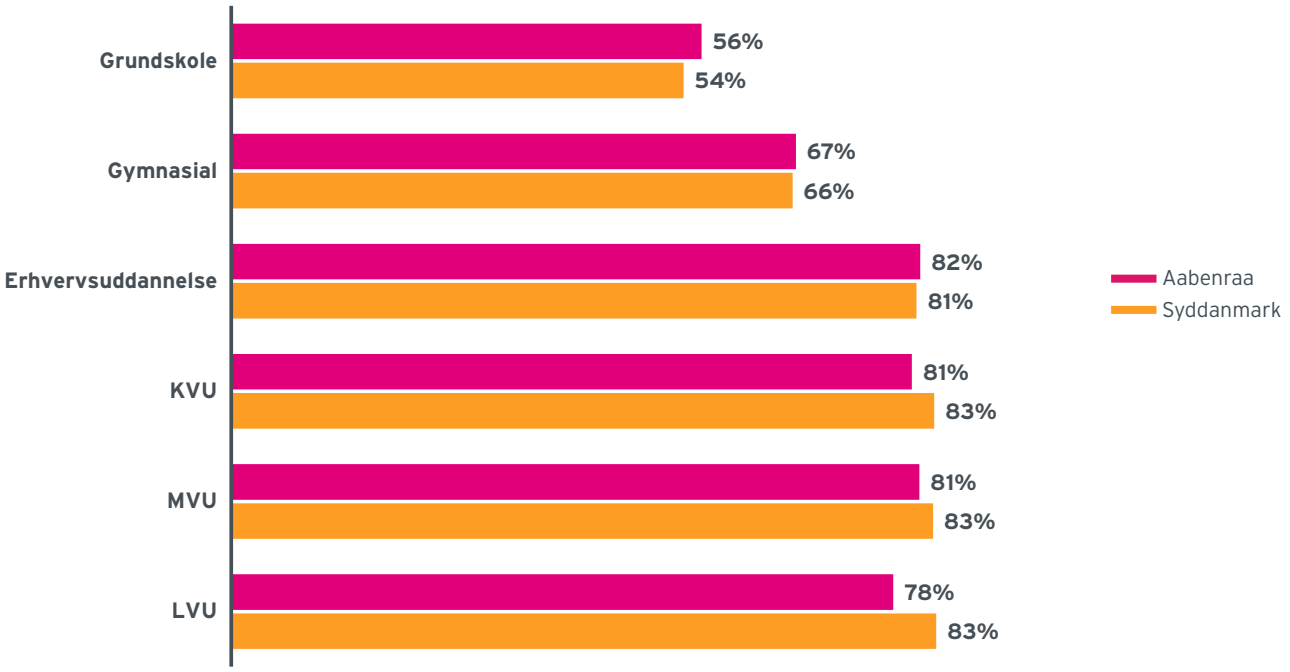


Figurerne viser andelen af de 25-66 årige, der er i beskæftigelse inden for hvert uddannelsesniveau i kommunen og i Syddanmark i 2019.

Kilde: Region Syddanmark og Danmarks Statistik, bearbejdet af eStatistik.dk

## BESKÆFTIGEDE MED MVU ELLER LVU 2019

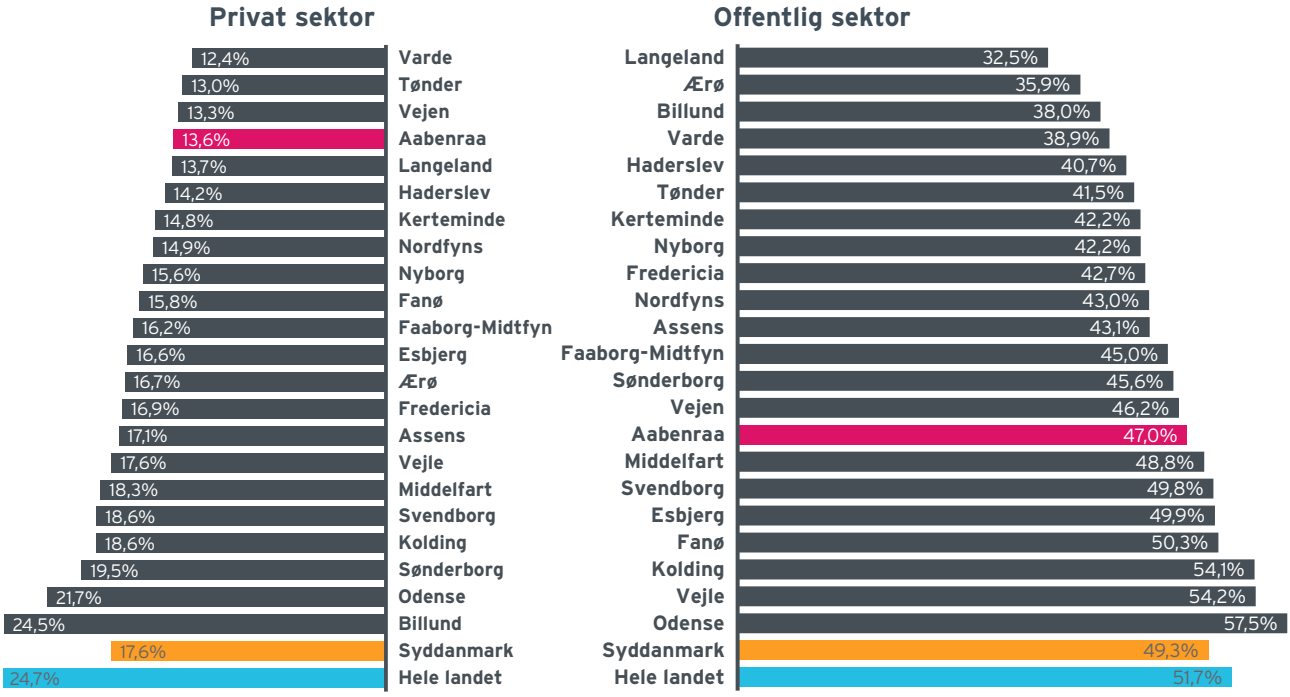


Figurerne viser andelen af de beskæftigede i kommunerne, i Syddanmark og i hele landet i henholdsvis den offentlige og den private sektor, der har en MVU eller LVU (mellemlang eller lang videregående uddannelse) i 2019. Offentligt ejede selskaber er inkluderet i den offentlige sektor.

Kilde: Region Syddanmark og Danmarks Statistik, bearbejdet af eStatistik.dk

## ANDEL 25-66-ÅRIGE I BESKÆFTIGELSE 2020

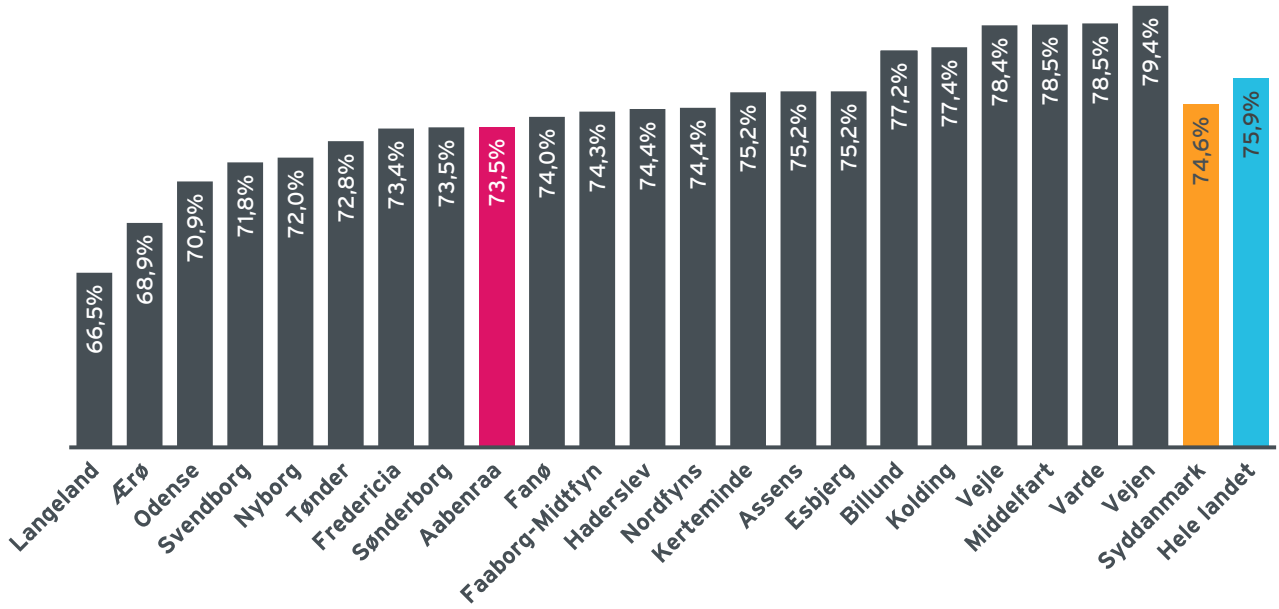


Figuren viser andelen af de 25-66 årige i beskæftigelse i kommunerne, i Syddanmark og i hele landet i 2020 (ultimo november).

Kilde: Region Syddanmark og Danmarks Statistik

## SOCIOØKONOMISK STATUS 2019

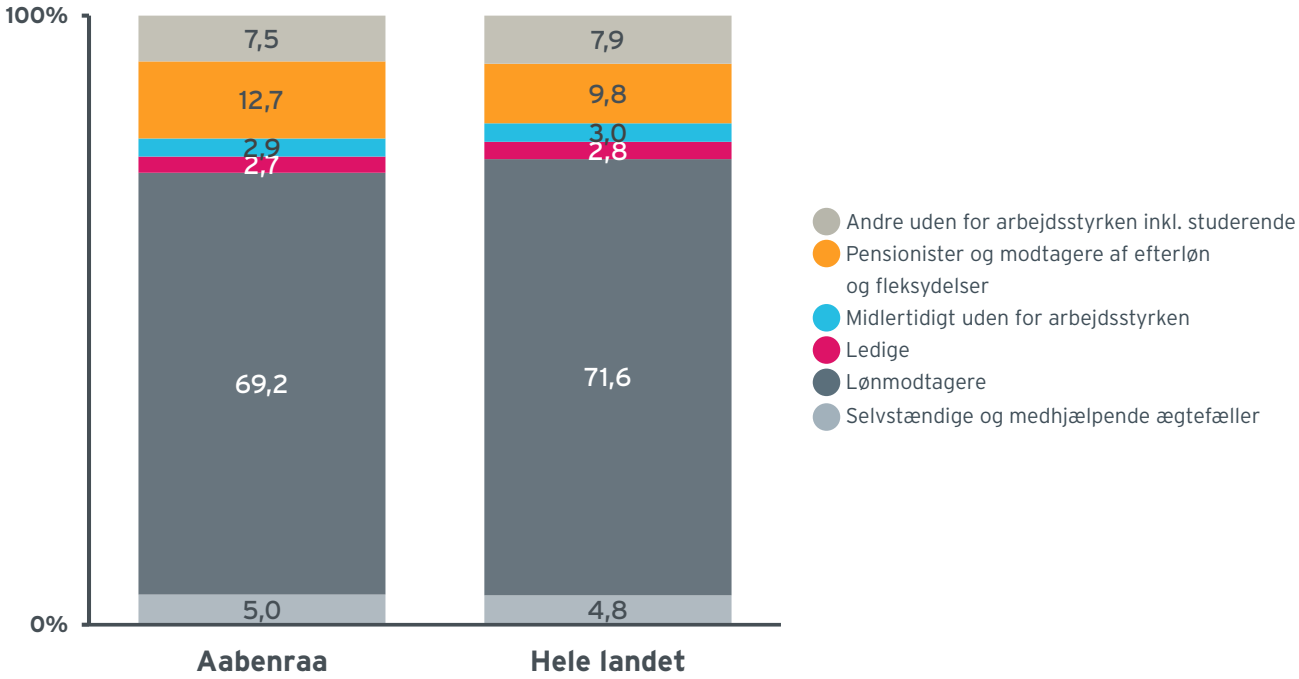


Figuren viser fordelingen af den socioøkonomiske status (i pct.) for indbyggere i alderen 25-66 år i kommunen og i hele landet i 2019 (ultimo november).

Kilde: Region Syddanmark og Danmarks Statistik

## ARBEJDSSTYRKE OG BESKÆFTIGELSE 2014-2020

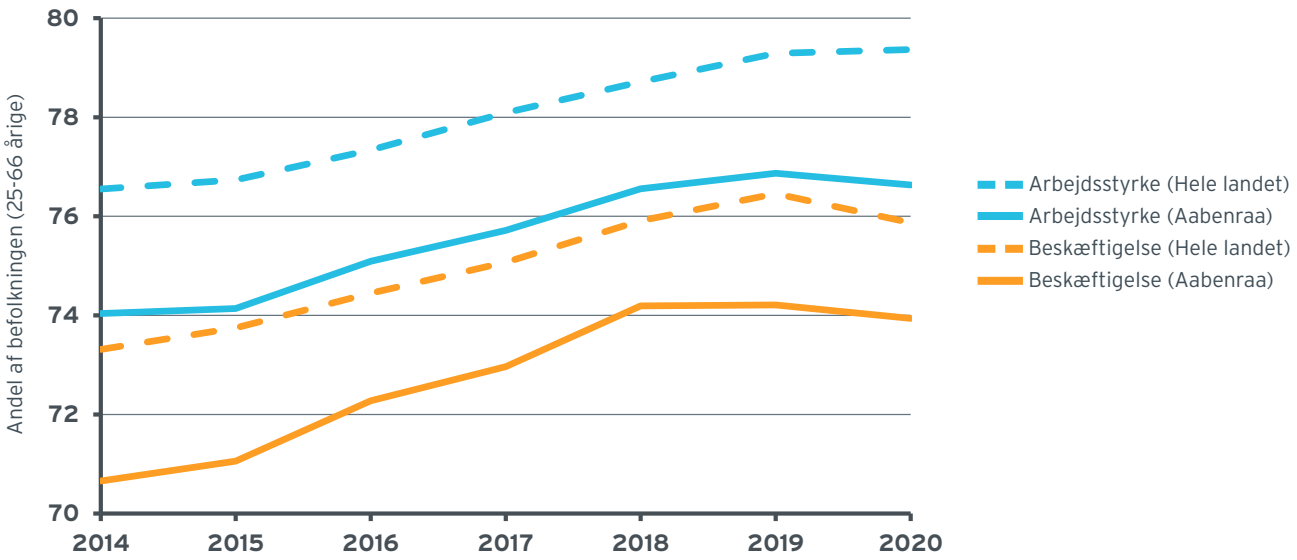


Figuren viser udviklingen i andelen af de 25-66-årige, der er i beskæftigelse, og andelen af de 25-66-årige, der indgår i arbejdsstyrken (beskæftigede samt ledige), i kommunen og i hele landet i perioden 2014 til 2020. Opgørelsen er foretaget ultimo november.

Kilde: Region Syddanmark og Danmarks Statistik

## ARBEJDSSTYRKEN 2020

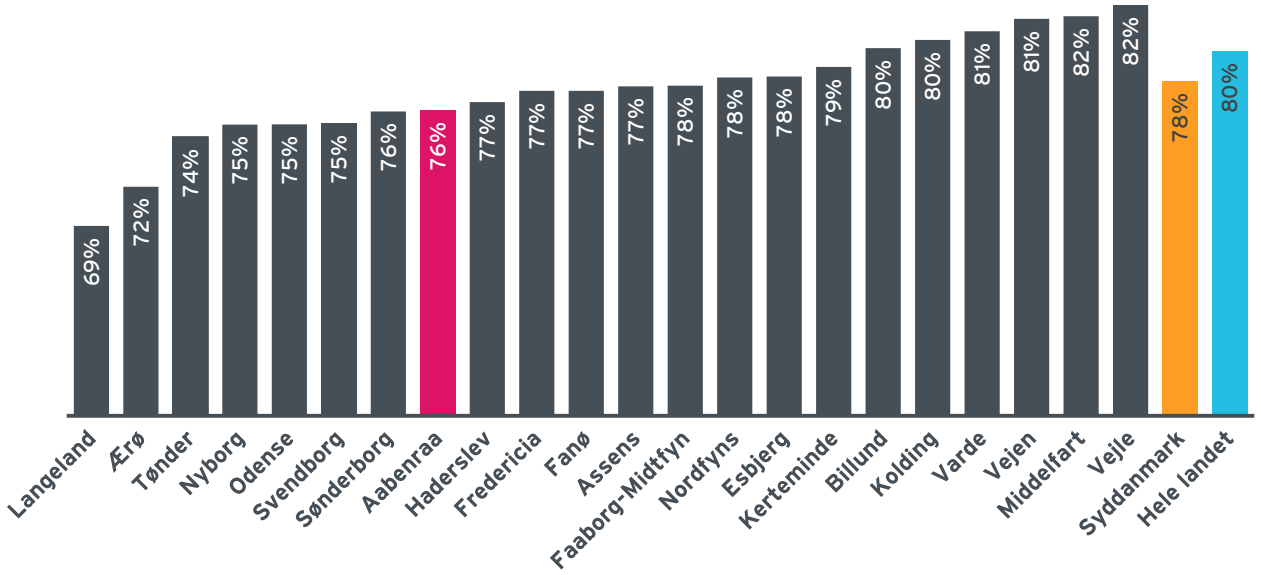


Figuren viser andelen af de 25-66 årige, der er en del af arbejdsstyrken i kommunerne, i Syddanmark og i hele landet i 2020. Arbejdsstyrken inkluderer personer, der er beskæftigede og arbejdsløse.

Kilde: Region Syddanmark og Danmarks Statistik

## LEDIGHED 2020-2021

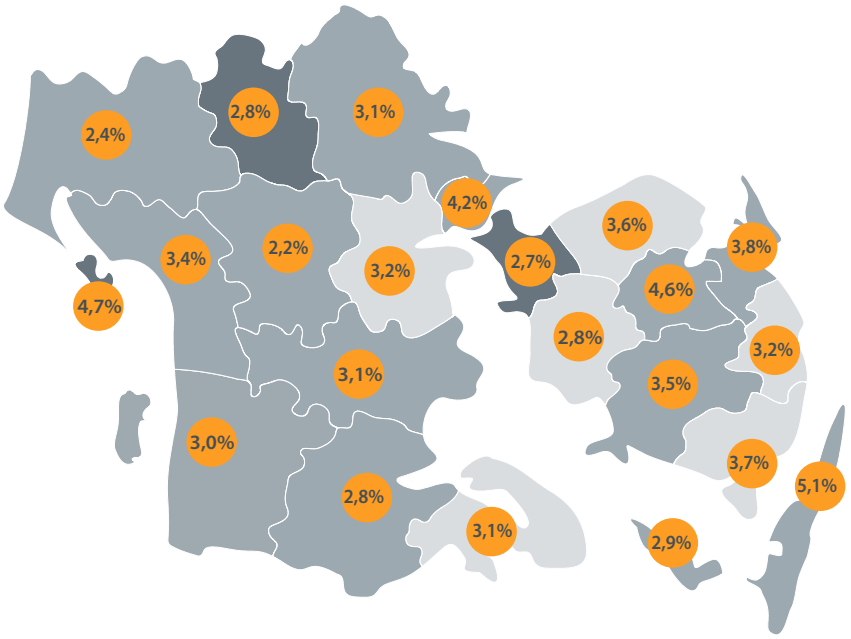


Udvikling i ledighed i perioden juni 2020 til juni 2021 (pct. point):

- Stort fald (Større end -2,0 pct. point)
- Moderat fald (-1,6 til -2,0 pct. point)
- Lille fald (Mindre end -1,6 pct. point)

Hele landet: -1,6%
Syddanmark: -2,0%

Ledighedsprocent juni 2021:
Hele landet: 3,8%
Syddanmark: 3,4%

Kortet viser den sæsonkorrigerede ledighed i juni 2021 samt udviklingen i ledighed i perioden juni 2020 til juni 2021.

Kilde: Region Syddanmark og Danmarks Statistik

## UDVIKLING I LEDIGHED 2018-2021 – FORDELT PÅ KØN

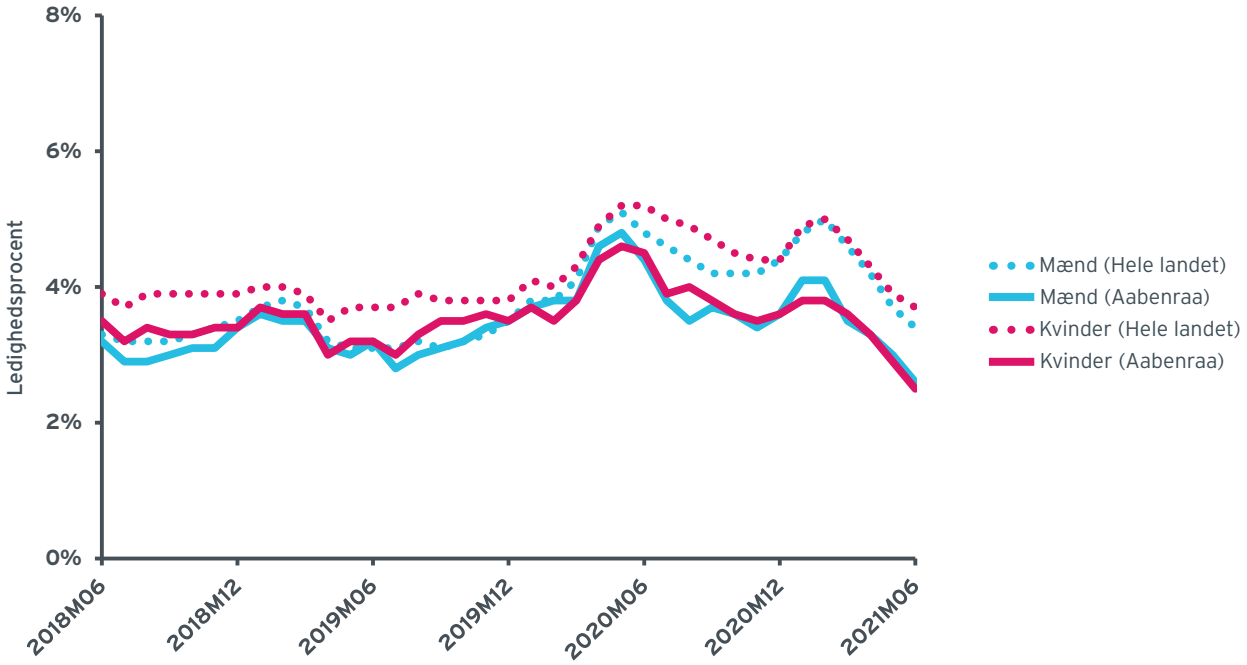


Figuren viser udviklingen i den faktiske ledighed fordelt på mænd og kvinder i perioden juni 2018 til juni 2021 i kommunen og i hele landet. Ledighedsprocenten opgøres i procent af arbejdsstyrken.

Kilde: Region Syddanmark og Danmarks Statistik

# KLIMAGASUDLEDNING FORDELT PÅ DETALJEREDE SEKTORER 2019

| | Aabenraa | Syddanmark |
|---|---|---|
| **Samlet klimagasudledning fra Energi** | **15%** | **35%** |
| Erhverv | 7% | 9% |
| Fremstillingsvirksomhed | 5% | 14% |
| Husholdninger | 3% | 10% |
| Offentlig service | 1% | 2% |
| **Samlet klimagasudledning fra Transport** | **20%** | **21%** |
| Lufttransport inkl. udenrigsfly | 2% | 3% |
| Vejtransport | 17% | 18% |
| Jernbanetransport | 0% | 0% |
| Søtransport | 0% | 0% |
| **Samlet klimagasudledning fra Landbrug** | **64%** | **41%** |
| Landbrugsjord | 9% | 9% |
| Dyrkning af organisk jord | 24% | 10% |
| Husdyrs fordøjelse | 19% | 13% |
| Husdyrgødning i stald og lagre | 11% | 9% |
| Øvrige | 1% | 1% |
| **Samlet klimagasudledning fra Kemiske processer** | **1%** | **1%** |
| **Samlet klimagasudlending fra Affald** | **1%** | **1%** |
| **Samlet klimagasudledning fra Spildevand** | **0%** | **0%** |

Tabellen viser klimagasudledningen fordelt på detaljerede sektorer i kommunen og i Syddanmark i 2019. Se appendiks side 54 for mere information om metode.

Kilde: Region Syddanmark

# KLIMAGASUDLEDNING FORDELT PÅ SEKTORER 2019

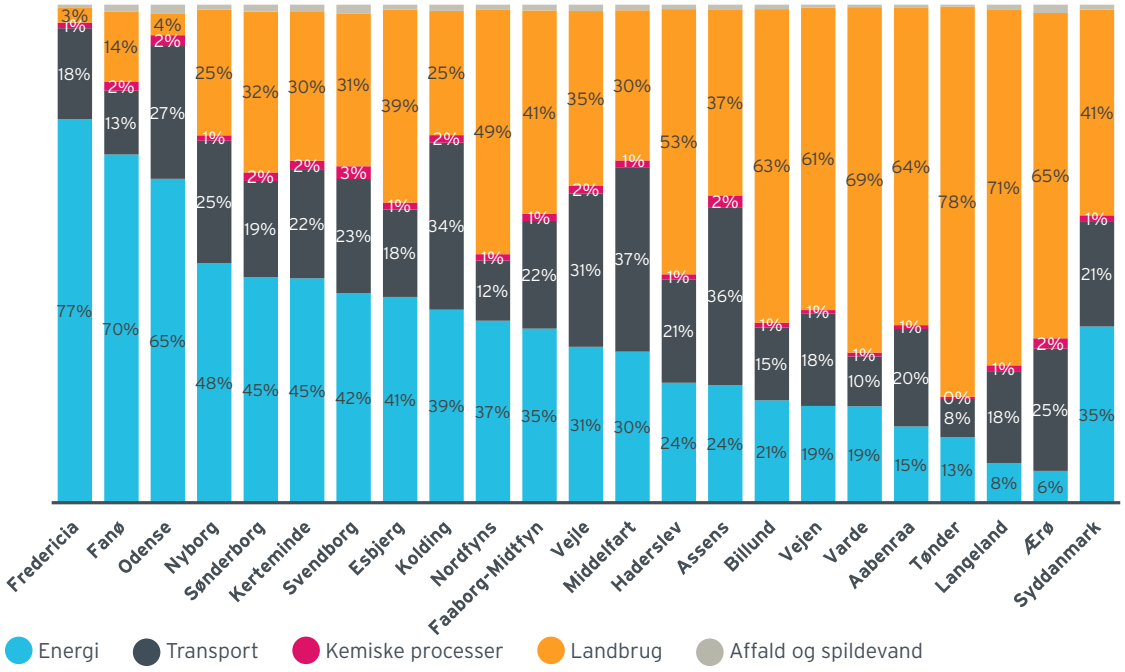


Samlet klimagasudledning i kommunen: **971.363 ton $CO_2e$**

Figuren viser den samlede klimagasudledning fordelt på sektorer i kommunerne og i Syddanmark i 2019.
Se appendiks side 54 for mere information om metode.

Kilde: Region Syddanmark

## UDLEDNING AF KLIMAGASSER PR. INDBYGGER 2019

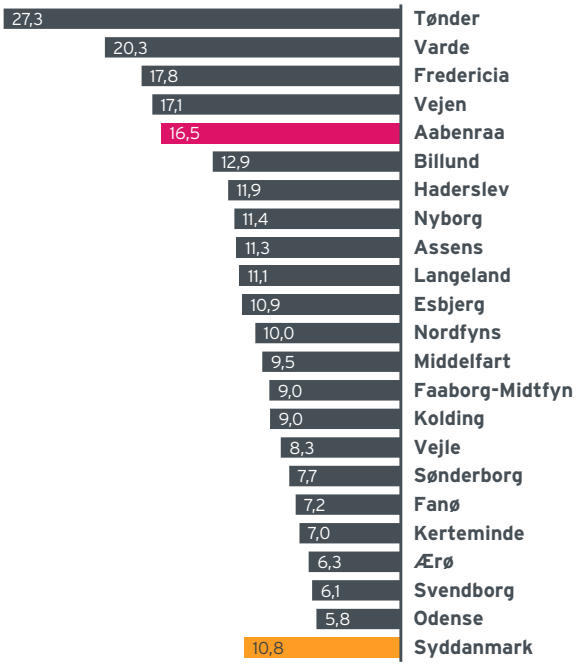


Figuren viser udledningen af klimagasser (ton) pr. indbygger i 2019. Se appendiks side 54 for mere information.

Kilde: Region Syddanmark

## ENERGIFORBRUG PR. INDBYGGER 2019

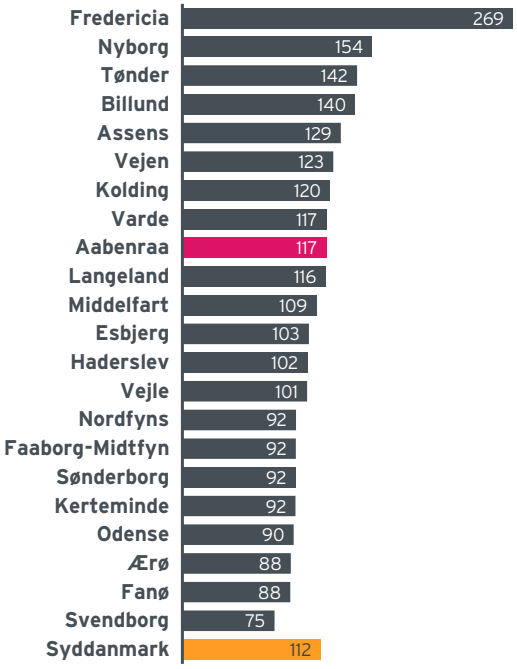


Figuren viser energiforbrug (gigajoule) pr. indbygger i 2019. Se appendiks side 54 for mere information.

Kilde: Region Syddanmark

## ENERGIFORBRUG FRA VEDVARENDE ENERGI 2019

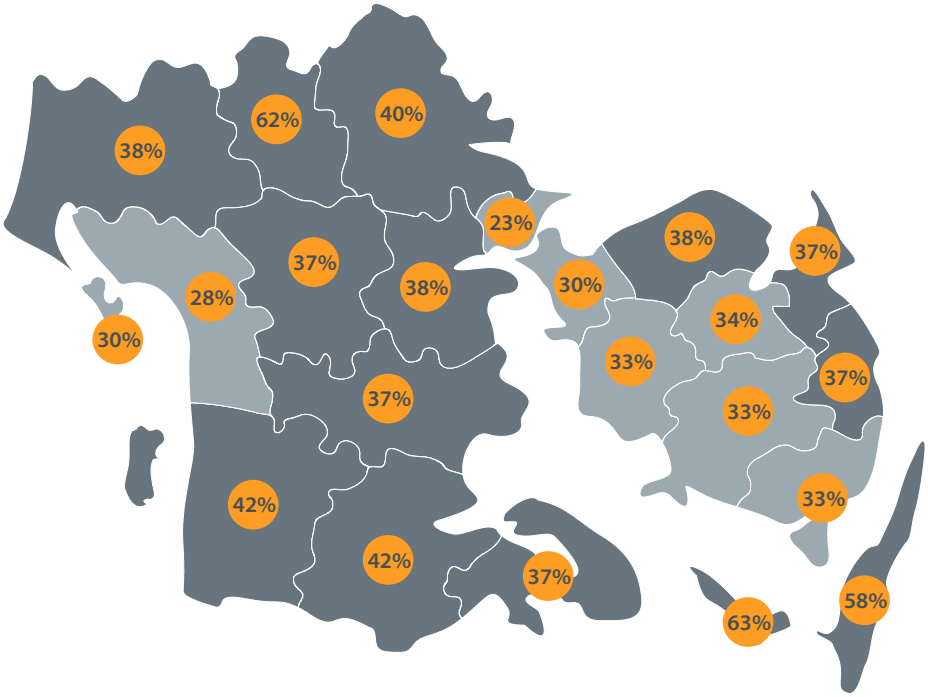


Over gennemsnit for Syddanmark

Gennemsnit for Syddanmark eller derunder

Gennemsnit for Syddanmark: 36 pct.

Figuren viser andelen af energiforbruget, der kommer fra vedvarende energi, i de syddanske kommuner i 2019. Se appendiks side 54 for mere information om metode.

Kilde: Region Syddanmark

## HUSPRISER I ALLE LANDETS KOMMUNER 2020

- Over landsgennemsnit
- Over regionsgennemsnit, men under landsgennemsnit
- Under regionsgennemsnit

Landsgennemsnit: 14.600 kr.
Regionsgennemsnit: 10.400 kr.

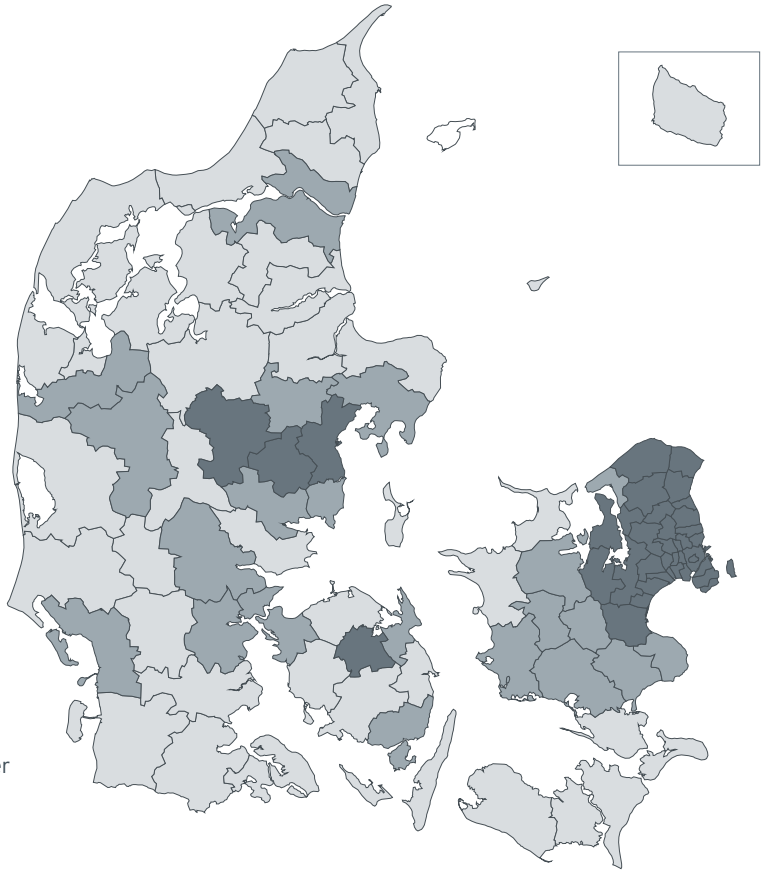

Kortet viser den gennemsnitlige kvadratmeterpris for handlede parcel- og rækkehuse i alle landets kommuner i 2020.

Kilde: Region Syddanmark, Realkreditrådet og Realkreditforeningen

## UDVIKLING I HUSPRISER 2010-2020

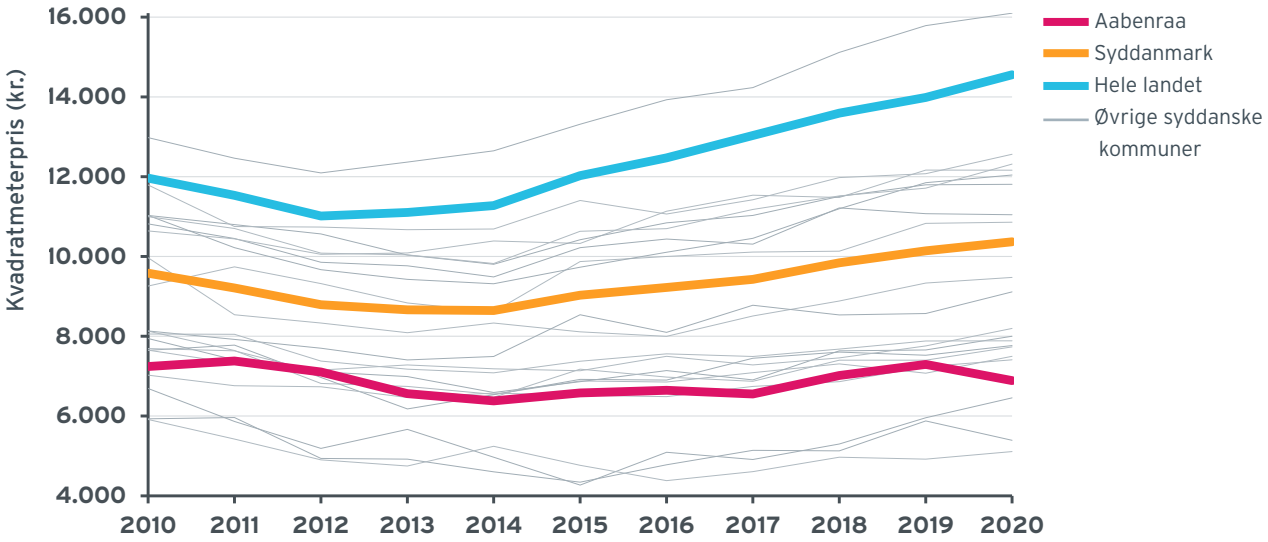


Figuren viser udviklingen i den gennemsnitlige kvadratmeterpris for handlede parcel- og rækkehuse i perioden 2010 til 2020 (løbende priser) i kommunerne, i Syddanmark og i hele landet. Data for Fanø er ikke tilgængelig.

Kilde: Region Syddanmark, Realkreditrådet og Realkreditforeningen

# HUSPRISER I DE SYDDANSKE KOMMUNER

Tabellen viser den gennemsnitlige kvadratmeterpris for handlede parcel- og rækkehuse samt lejligheder i kommunerne og i Syddanmark.

Priserne er for parcel- og rækkehuse og lejligheder, som er handlet i perioden 3. kvartal 2020 til og med 2. kvartal 2021.

Af diskretionshensyn er kun kommuner med tilstrækkelig mange handler medtaget.

Udviklingen i huspriserne er beregnet på baggrund af prisen i handler fra perioden 3. kvartal 2018 til og med 2. kvartal 2021 (løbende priser).

Kilde: Region Syddanmark og Realkreditrådet

| Kommune | Gennemsnitspris for huse (kr. pr. m²) | Gennemsnitspris for lejligheder (kr. pr. m²) | Udvikling i huspriser 2018-2021 |
|---|---|---|---|
| Odense | 16.769 | 23.726 | 19% |
| Vejle | 13.127 | 18.920 | 27% |
| Fanø | 13.030 | - | 21% |
| Kolding | 12.992 | 15.596 | 7% |
| Svendborg | 12.592 | 15.996 | 19% |
| Esbjerg | 12.527 | 16.500 | 14% |
| Fredericia | 12.425 | 13.910 | 14% |
| Middelfart | 11.545 | 16.454 | 7% |
| Kerteminde | 11.366 | - | 18% |
| Nyborg | 9.609 | - | 8% |
| Billund | 9.325 | - | 2% |
| Sønderborg | 8.685 | 13.292 | 19% |
| Faaborg-Midtfyn | 8.160 | 12.193 | 19% |
| Varde | 8.094 | 12.795 | 2% |
| Vejen | 8.031 | - | 25% |
| Haderslev | 7.962 | 12.895 | 11% |
| Nordfyns | 7.890 | 16.788 | 6% |
| Assens | 7.879 | - | 12% |
| Aabenraa | 7.478 | 11.856 | 14% |
| Ærø | 6.836 | - | 25% |
| Langeland | 5.921 | - | 14% |
| Tønder | 5.210 | 11.372 | 3% |
| Syddanmark | 10.834 | 18.105 | 15% |

# HUSPRISER I SYDDANSKE BYER

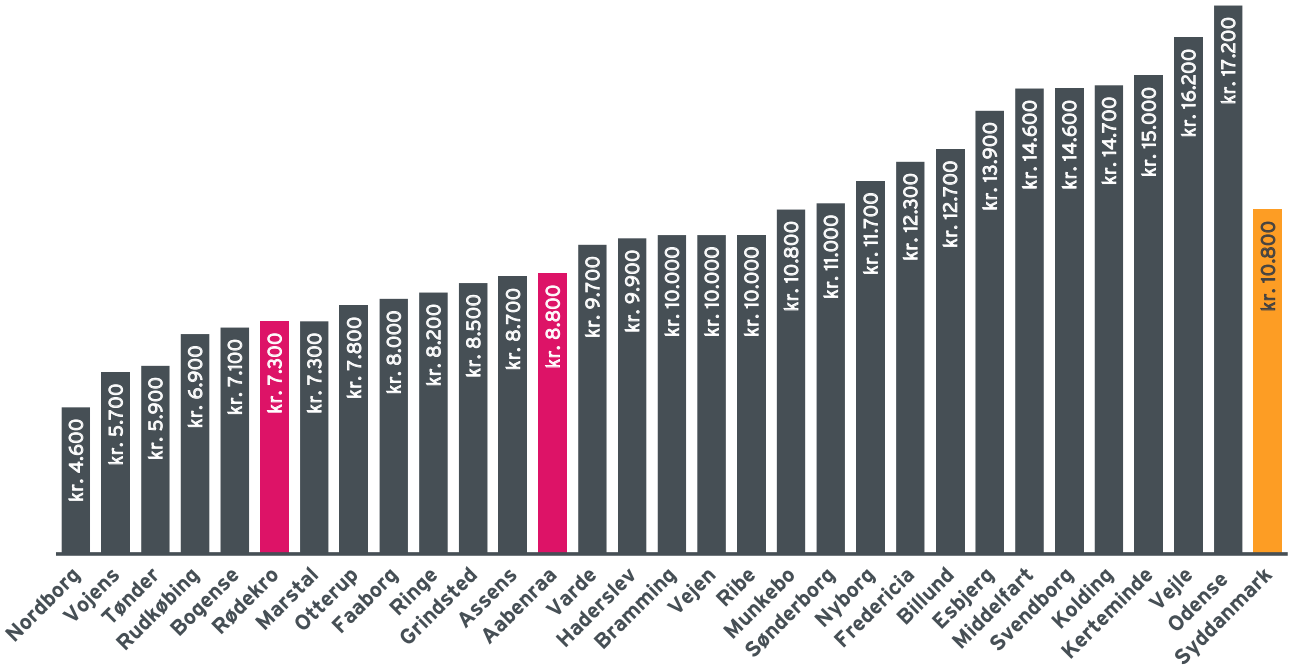


Figuren viser den gennemsnitlige kvadratmeterpris for handlede parcel- og rækkehuse i udvalgte syddanske byer og i Syddanmark. Prisen er for handler indgået i perioden 3. kvartal 2020 til og med 2. kvartal 2021. Grundet ny datakilde kan huspriserne i de syddanske byer ikke sammenlignes direkte med figuren i KONTUR 2020. Se appendiks side 55 for definition af huspriser.

Kilde: Region Syddanmark og Offentlig Informationsserver (OIS)

# ERHVERVS-INDSTIK

I KONTURs erhvervsindstik er fokus rettet mod erhvervsudviklingen i de syddanske kommuner inden for erhvervsstruktur og iværksætteri.

Indstikket belyser først antallet af arbejdspladser inden for den private og offentlige sektor i kommunerne og i Syddanmark.

Herefter gives et indblik i kommunernes erhvervsstruktur i den private sektor sammenlignet med den gennemsnitlige erhvervsstruktur i Syddanmark og i hele landet. Disse oplysninger tegner et billede af, hvilke brancher der har flest private arbejdspladser, samt hvordan udviklingen i arbejdspladser inden for hver enkel branche har været i kommunerne i perioden 2019 til 2021.

KONTURs erhvervsindstik giver derudover et indblik i beskæftigede inden for grønne varer og tjenester og efterfølgende i virksomhedernes forventninger til omsætning og antal ansatte.

Afslutningsvis fokuseres på antallet af nye virksomheder og etableringsraten i kommunerne, i Syddanmark og i hele landet.

## INDHOLD


Erhvervsstruktur

Iværksætteri

## ARBEJDSPLADSER I PRIVAT OG OFFENTLIG SEKTOR 2019

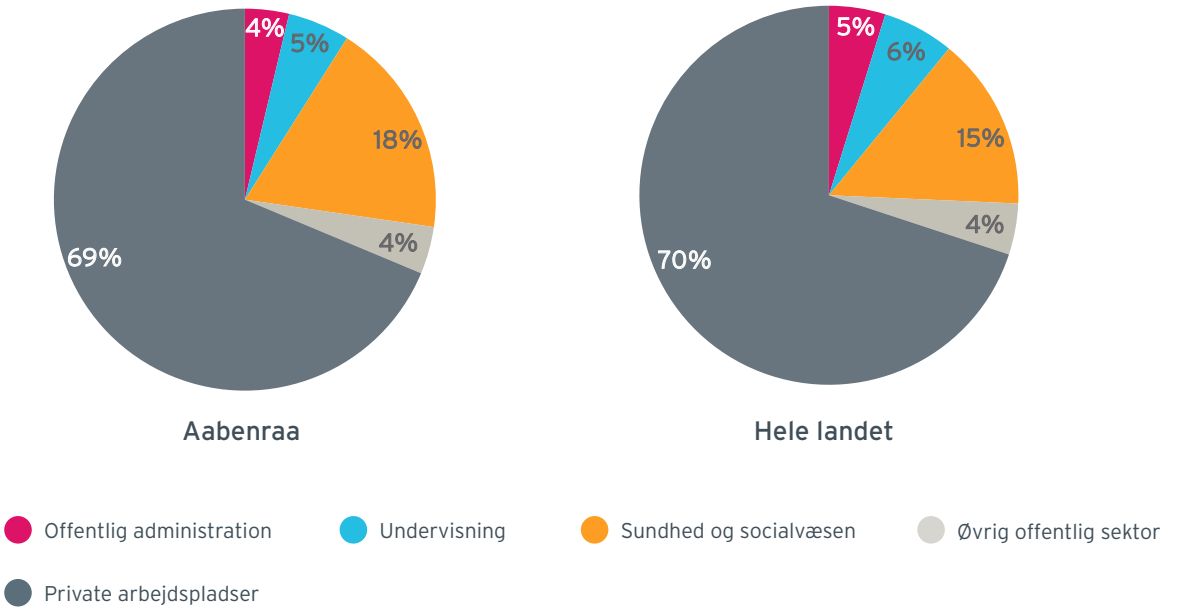


Figuren viser fordelingen mellem private og offentlige arbejdspladser i 2019 (ultimo november) i kommunen og i hele landet. Den offentlige sektor er opdelt i fire områder.

Kilde: Region Syddanmark og Danmarks Statistik, bearbejdet af e-Statistik.dk

## ERHVERVSSTRUKTUR – PRIVAT SEKTOR 2020

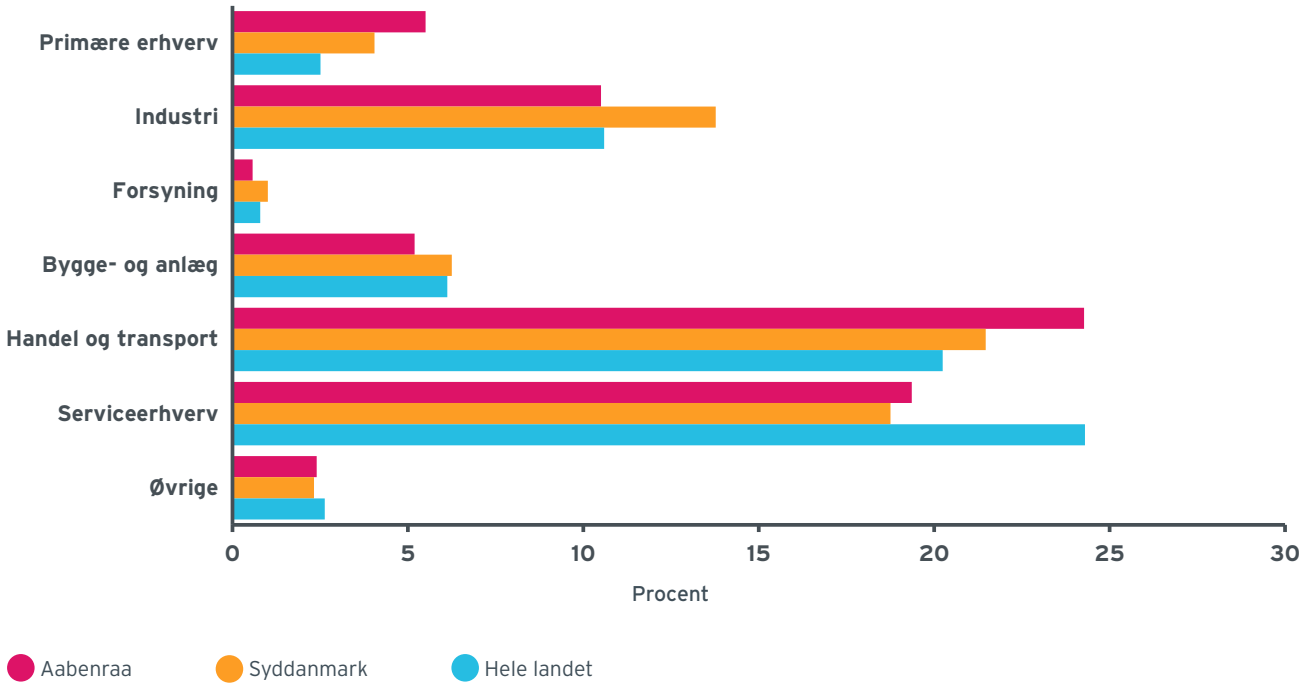


Figuren viser andelen af private arbejdspladser i kommunen, i Syddanmark og i hele landet fordelt på brancher i 2020. Se appendiks side 55 for definition af brancheområder.

Kilde: Region Syddanmark og Danmarks Statistik

## ERHVERVSSPECIALISERING 2020

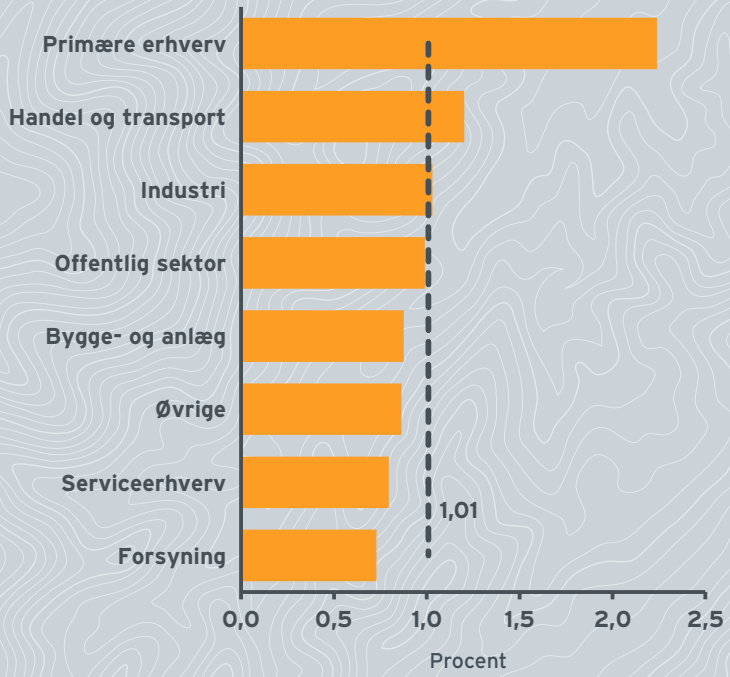


Figuren viser kommunens andel af arbejdspladser i hele landet inden for hver branche i 2020. Den stiplede linje viser kommunens samlede andel af arbejdspladser i hele landet. Se appendiks side 55 for definition af brancheområder.

Kilde: Region Syddanmark og Danmarks Statistik

## UDVIKLING I ERHVERVSSTRUKTUR 2018-2020

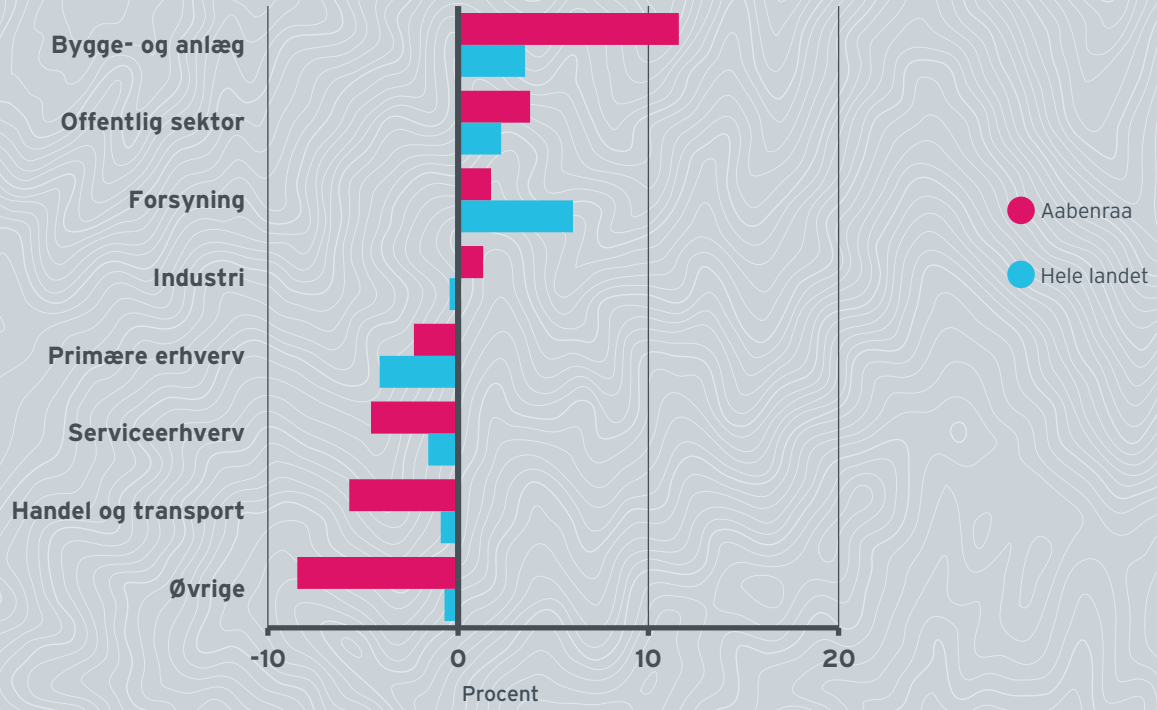


Figuren viser udviklingen i antal arbejdspladser i perioden 2018 til 2020 i kommunen og i hele landet, dels i den private sektor fordelt på brancher, dels i den samlede offentlige sektor. Se appendiks side 55 for definition af brancheområder.

Kilde: Region Syddanmark og Danmarks Statistik

## PENDLING FORDELT PÅ BRANCHE 2019

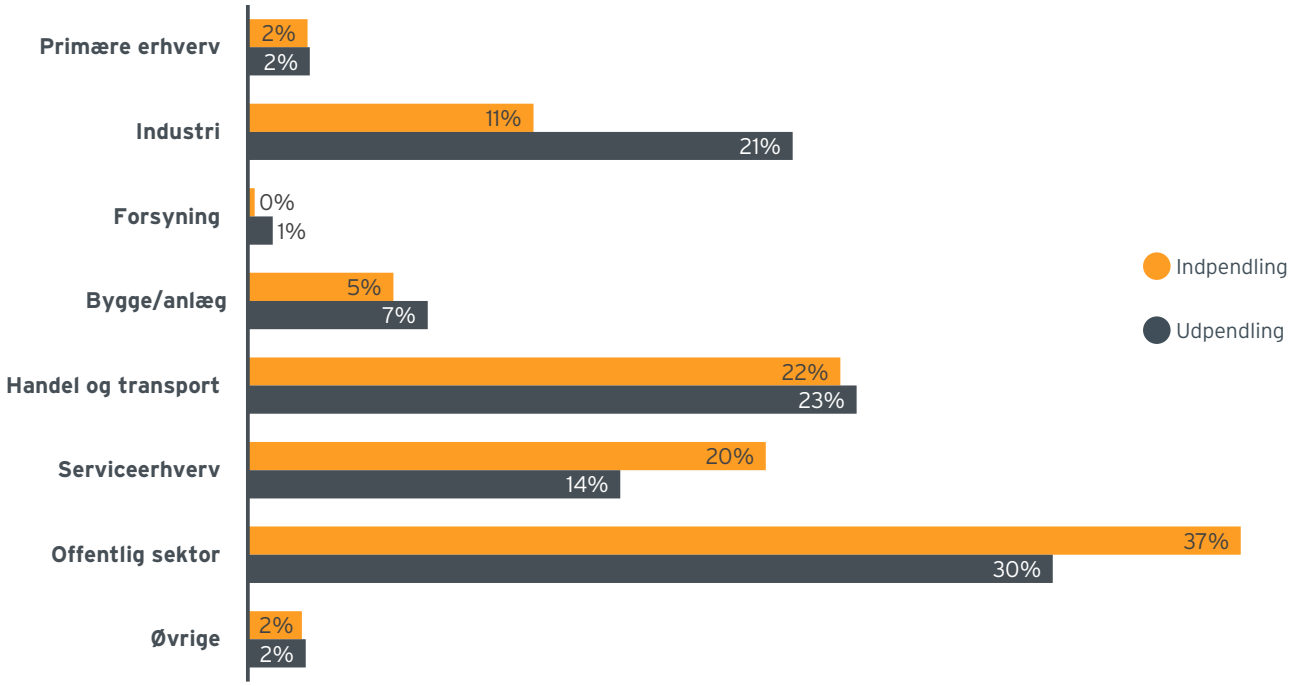


Figuren viser indpendlingen og udpendlingen i kommunen fordelt på brancher i 2019. Definition af brancher kan findes i appendiks side 55.

Kilde: Region Syddanmark og Sam-K/LINE.

## BESKÆFTIGEDE INDEN FOR GRØNNE VARER OG TJENESTER 2019

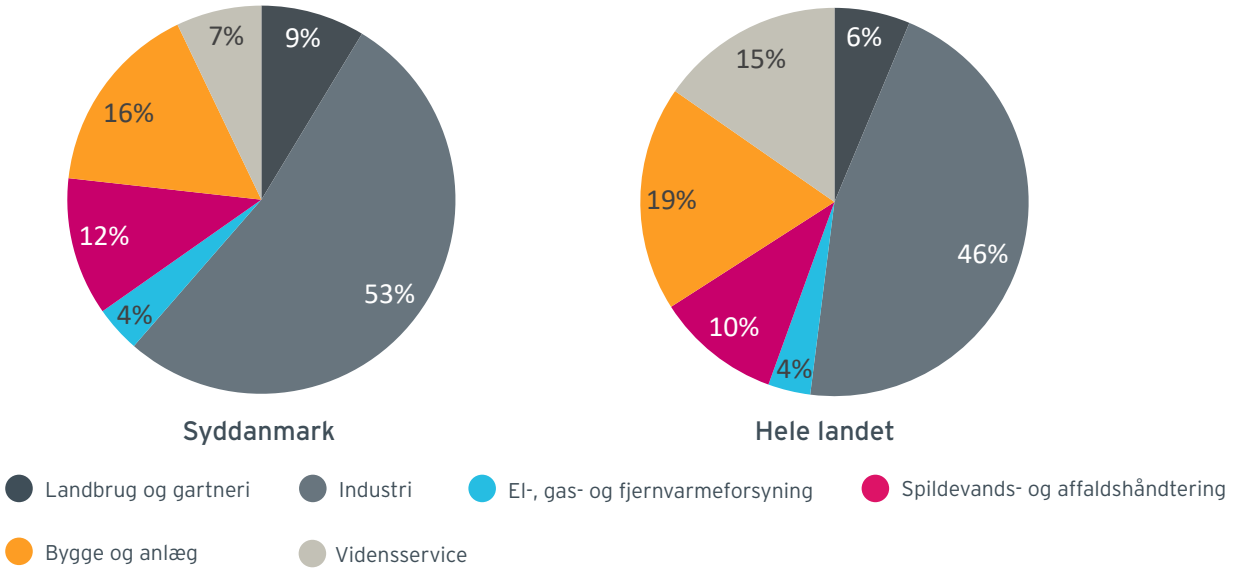


**Årsværk i alt inden for grønne varer og tjenester:**
Syddanmark: 18.400
Hele landet: 76.200

Figuren viser beskæftigede indbyggere i den erhvervsaktive alder (25-66 år) inden for grønne varer og tjenester fordelt på brancher i Syddanmark og i hele landet i 2019. Se appendiks side 55 for definition af grønne varer og tjenester.

Kilde: Region Syddanmark og Erhvervsstyrelsen

## ADGANG TIL KVALIFICERET ARBEJDSKRAFT 2016-2021 – SØNDERJYLLAND

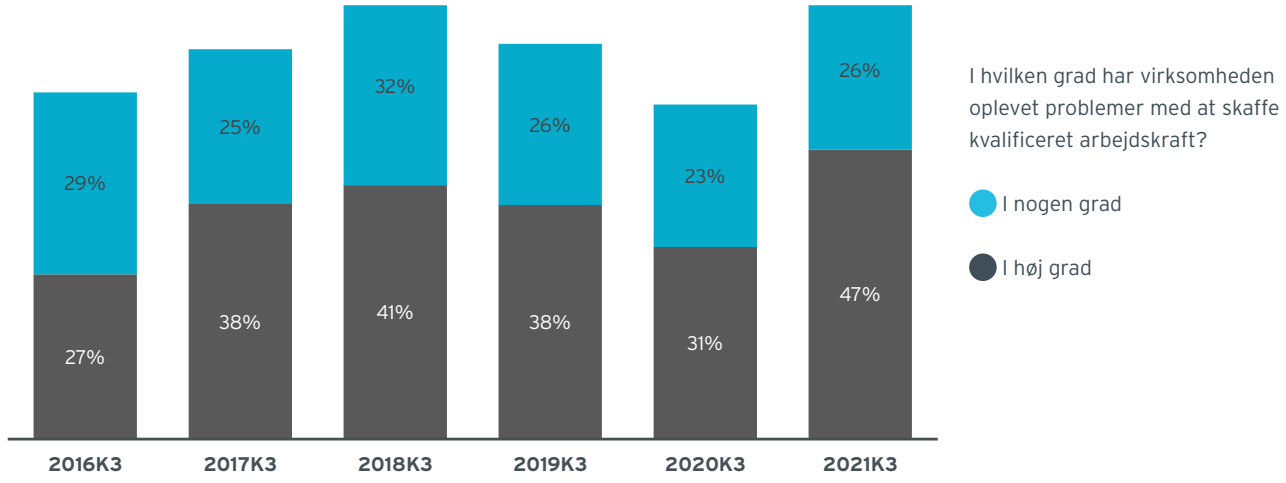


Figuren viser andelen af virksomheder, der i høj eller i nogen grad har haft problemer med at skaffe kvalificeret arbejdskraft inden for det seneste halvår i perioden 3. kvartal 2016 til 3. kvartal 2021. Kun virksomheder, der har søgt nye medarbejdere i den pågældende periode, er adspurgt. Inddeling i byregioner og information om metode kan ses i appendiks på side 55.

Kilde: Region Syddanmark

## FORVENTNINGER TIL OMSÆTNING OG ANTAL ANSATTE 2011-2021 – SØNDERJYLLAND

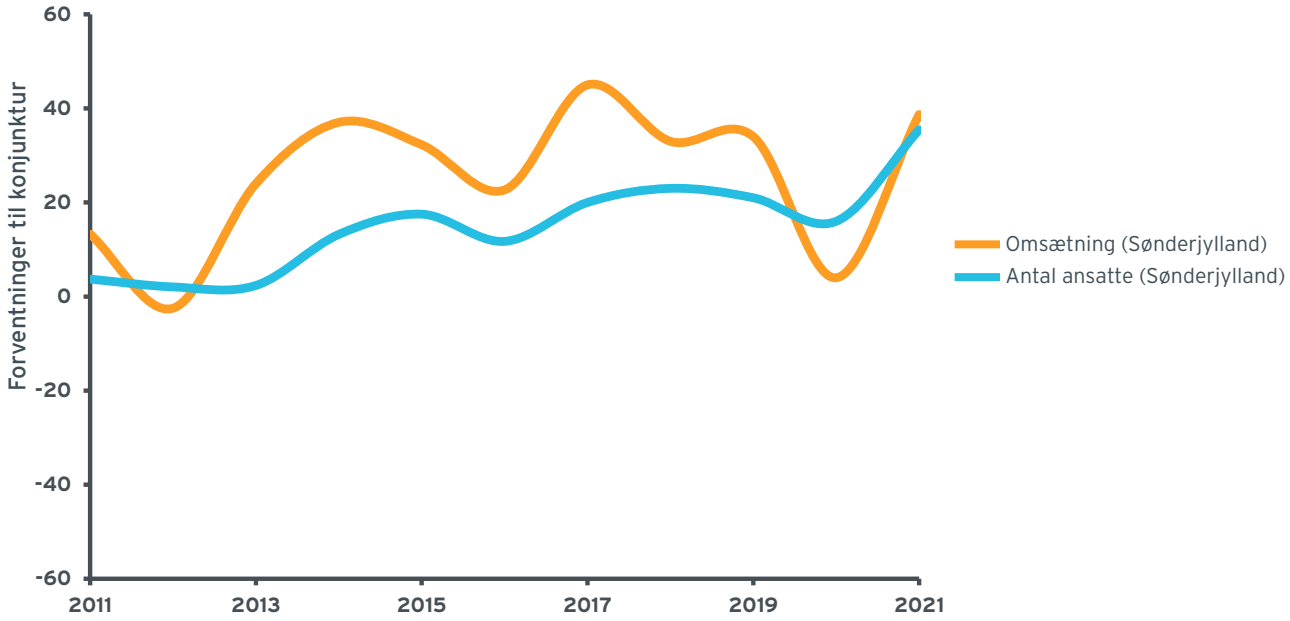


Figuren viser virksomhedernes forventninger til omsætning og antal ansatte i et kvartal i forhold til samme kvartal sidste år i perioden 1. kvartal 2011 til 3. kvartal 2021. Forventningerne opgøres i et konjunktur-indeks, som går fra -100 til 100, hvor -100 betyder, at alle virksomheder forventer mindre omsætning eller færre ansatte. Inddeling i byregioner og information om metode kan ses i appendiks på side 54.

Kilde: Region Syddanmark

# NYE VIRKSOMHEDER 2019

| | Nye virksomheder 2019 | Etableringsrate 2019 |
|---|---|---|
| Assens | 107 | 4,8 |
| Billund | 73 | 4,9 |
| Esbjerg | 292 | 5,2 |
| Fanø | 14 | 5,9 |
| Fredericia | 152 | 6,7 |
| Faaborg-Midtfyn | 145 | 4,9 |
| Haderslev | 145 | 5,1 |
| Kerteminde | 54 | 4,6 |
| Kolding | 273 | 5,3 |
| Langeland | 32 | 4,4 |
| Middelfart | 117 | 5,0 |
| Nordfyns | 63 | 3,6 |
| Nyborg | 74 | 5,2 |
| Odense | 513 | 5,9 |
| Svendborg | 142 | 4,6 |
| Sønderborg | 160 | 5,3 |
| Tønder | 103 | 4,2 |
| Varde | 129 | 4,1 |
| Vejen | 118 | 4,6 |
| Vejle | 373 | 5,8 |
| Ærø | 20 | 4,8 |
| Aabenraa | 169 | 5,2 |
| Syddanmark | 3.268 | 5,2 |
| Hele landet | 18.455 | 5,7 |

Tabellen viser antal nyetablerede virksomheder og etableringsraten i de syddanske kommuner, i Syddanmark og i hele landet i 2019.

Grundet ny datakilde kan etableringsraten ikke direkte sammenlignes med tabellen i KONTUR 2020.

Se appendiks side 55 for definition af etableringsrate.

Kilde: Region Syddanmark og Danmarks Statistik

# ANDEL NYE VIRKSOMHEDER 2019

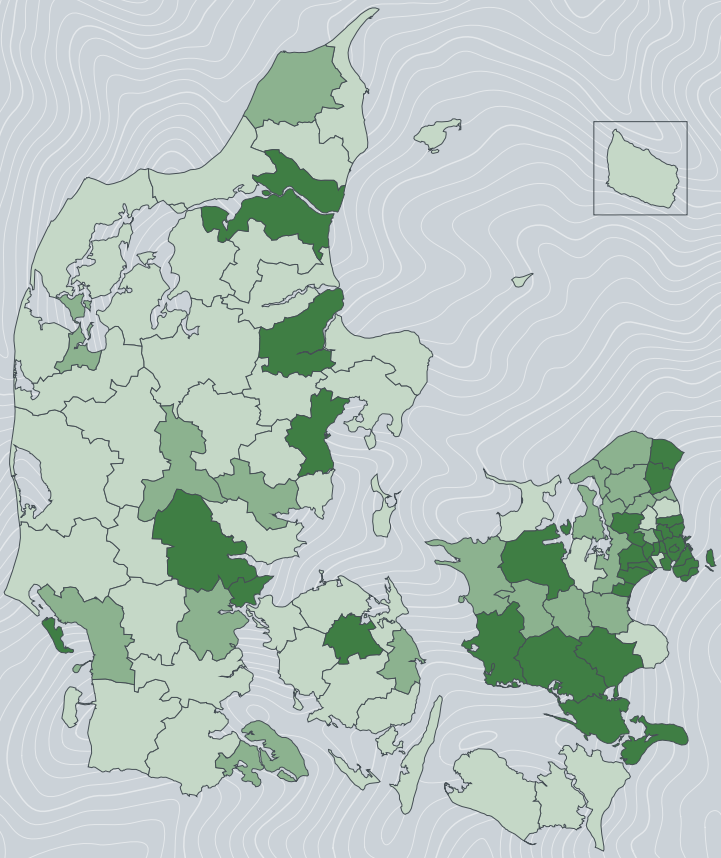

- Større end eller lig med etableringsrate for hele landet
- Større end eller lig med etableringsrate for Syddanmark, men mindre end etableringsrate for hele landet
- Mindre end etableringsrate for Syddanmark

Etableringsrate:
Hele landet: 5,7 %
Syddanmark: 5,2 %

Kortet viser etableringsraten i alle landets kommuner i 2019.

Grundet ny datakilde kan etableringsraten ikke direkte sammenlignes med kortet i KONTUR 2020. Se appendiks side 55 for definition af etableringsrate.

Kilde: Region Syddanmark og Danmarks Statistik

## BEFOLKNINGSREGNSKAB

I figuren om befolkningsregnskabet på side 8 er der afvigelser i resultatet for befolkningsudviklingen og summen af fødselsoverskud, nettotilflyttede og nettoindvandrede. Det skyldes korrektioner fra Danmarks Statistik, eksempelvis fejlregistreringer.

## SAMLET INDKOMST

I indkomstafsnittet fra side 28 defineres samlet indkomst som løn, virksomhedsoverskud, AMB-pligtige honorarer, arbejdsløshedsdagpenge mv., øvrige dagpenge fra A-kasser, kontanthjælp, aktiverings-, ledigheds- og revalideringsydelse mv., syge- og barselsdagpenge, ekskl. refusion til arbejdsgiver, SU, boligstøtte, børnefamilieydelser, grøn check, efterløn, flexydelse, folke- og førtidspension, tjenestemandspension, ATP pension, arbejdsmarkeds- og privatpensioner, renteindtægt, øvrig formueindkomst (aktieindkomst mv.) og anden personlig indkomst.

## INDKOMSTULIGHED

I figuren om indkomstulighed på side 30 måles forskellen mellem de højeste og laveste disponible indkomster. Tallet beregnes ved at dividere grænsen for de øverste 10 pct. af indkomsterne med grænsen for de nederste 10 pct.

## LAVINDKOMSTGRUPPEN

I kortet på side 30 består lavindkomstgruppen af personer, der har en disponibel indkomst på under 50 pct. af medianindkomsten. Den disponible indkomst er det beløb, der er tilbage af indkomsten til forbrug og opsparing, når direkte skat mv., underholdsbidrag og renteudgifter er betalt.

## SUNDHED

Lægebesøg inkluderer lægebesøg samt telefon- og e-mailkonsultation hos alment praktiserende læge.
E-kommunikation med læge dækker over forespørgsler og svar på undersøgelser.

Sygehuskontakt er en samlet betegnelse for ambulante besøg, undersøgelser og indlæggelser på et offentligt hospital. På grund af omlægning af opgørelsesmetoden er det ikke muligt at sammenligne med tidligere udgaver af KONTUR.

De kroniske sygdomme er defineret med følgende ICD-10-koder:
Hjerte- karsygdomme: I00-I99
Cancer: DC00-DC99
Lungelidelser: J41-J47 & J96

Indlæggelse defineres som sygehusophold på mindst 12 timer.

## KLIMA OG ENERGI

Opgørelserne af klimagasudledning og energiforbrug er fra Region Syddanmarks klimagasregnskaber 2021. Region Syddanmark har udarbejdet regnskaber for de 22 syddanske kommuner, og alle kommuner har adgang til egne regnskaber og baggrundsdokumentation. Opgørelserne er baseret på data fra Energistyrelsens 'Energi- og $CO_2$-regnskabet' på SparEnergi.dk samt validering og kvalificering af datasættet og supplering med øvrige datakilder.
Opgørelserne er for kommunernes geografiske områder. Som udgangspunkt er udledninger medregnet der, hvor de opstår.
Regnskabet opgør klimagasudledningen i $CO_2$-ækvivalenter.

Energiforbrug fra vedvarende energi er opgjort som VE-andelen i det såkaldte udvidede endelige energiforbrug. Dvs. det samlede VE-forbrug hos slutbrugeren plus den VE-baserede produktion af el og fjernvarme ud af det samlede energiforbrug inkl. nettab. Det følger den nationale beregningsmetode, som Danmark indrapporterer til EU.

## ERHVERV

Erhvervsindstikket indgår i KONTUR som en udvidelse af den oprindelige nøgletalspublikation. Erhvervsindstikket er udarbejdet med inspiration fra KONTURs erhvervsafsnit, der udgik i 2019. Flere figurer i erhvervsindstikket er baseret på en ny opgørelsesmetode og datagrundlag. Det medfører, at flere figurer i erhvervsindstikket ikke er direkte sammenlignelige med figurerne fra KONTURs tidligere erhvervsafsnit.

Erhvervsstrukturen og erhvervsspecialiseringen på side 48 og side 49 er udregnet på baggrund af branchekoder fra Danmarks Statistiks kategorisering af erhvervsbrancher (DB07).

**Oversigt over inddeling af brancheområder ud fra DB07**
**Primære erhverv:** A Landbrug, skovbrug og fiskeri, B Råstofindvinding
**Industri:** CA Føde-, drikke- og tobaksvareindutr, i CB Tekstil- og læderindustri, CC Træ- og papirindustri, trykkerier, CD Olieraffinaderier mv., CE Kemisk industri, CF Medicinalindustri, CG Plast-, glas- og betonindustri, CH Metalindustri, CI Elektronikindustri, CJ Fremst. af elektrisk udstyr, CK Maskinindustri, CL Transportmiddelindustri, CM Møbel og anden industri mv.
**Forsyning:** D Energiforsyning, E Vandforsyning og renovation
**Bygge og anlæg:** F Bygge og anlæg
**Handel og transport:** G Handel, H Transport
**Serviceerhverv:** I Hoteller og restauranter, JA Forlag, tv og radio, JB Telekommunikation, JC It- og informationstjenester, K Finansiering og forsikring, L Ejendomshandel og udlejning , MA Rådgivning mv., MB Forskning og udvikling, MC Reklame og øvrige , N Rejsebureauer, rengøring og anden operationel service
**Offentlig sektor:** O Offentlig administration, forsvar og politi, P Undervisning, QA Sundhedsvæsen, QB Sociale institutioner, R Kultur og fritid
**Øvrige:** S Andre serviceydelser mv.

Etableringsraten på side 52 defineres som andel nye virksomheder ud af de allerede eksisterende virksomheder i kommunen.

I figurerne Forventninger til omsætning og antal ansatte 2010-2020 på side 46 og Adgang til kvalificeret arbejdskraft 2015-2020 side 51 er de syddanske kommuner inddelt i byregioner. De syddanske kommuner indgår i de to figurer i følgende byregioner.
**Storbyregion Esbjerg:** Esbjerg, Fanø og Varde kommuner
**Trekantområdet:** Billund, Fredericia, Haderslev, Kolding, Middelfart, Vejen og Vejle kommuner
**Sønderjylland:** Sønderborg, Tønder og Aabenraa kommuner
**Fyn:** Assens, Faaborg-Midtfyn, Kerteminde, Langeland, Nordfyns, Nyborg, Odense, Svendborg, Ærø kommuner.
Figurerne er baseret på data fra Region Syddanmarks virksomhedspanel med 900 respondenter.

Figuren på side 50 viser beskæftigede inden for grønne varer og tjenester. Grønne varer og tjenester kan være produkter og tjenester, der har et miljøformål eller er ressourcebesparende sammenlignet med andre produkter med samme formål.

## HUSPRISER

Den gennemsnitlige kvadrameterpris for handlede parcel- og rækkehuse er baseret på dataudtræk fra Realkreditsrådets boligmarkedsstatistik. Statistikken er baseret på indberetninger i tinglysningssystemet.

## PENSIONSALDER

I KONTUR 2021 er gruppen for de erhvervsaktive indbyggere ændret fra de 25-64-årige til at omfatte de 25-66-årige. Det betyder, at pensionalderen i årets KONTUR er ændret fra at være personer +65 år til at være personer +67 år.

# KONTUR

**KO**mmunale **N**øgle**T**al om **U**dvikling i **R**egion Syddanmark

VERDENSMÅL
for bæredygtig udvikling

Se mere på
**www.fremtidenssyddanmark.regionsyddanmark.dk**

Region Syddanmark
Regional Udvikling
Damhaven 12
7100 Vejle