Bilag 1

Situationsplan med forureningskoncentrationer

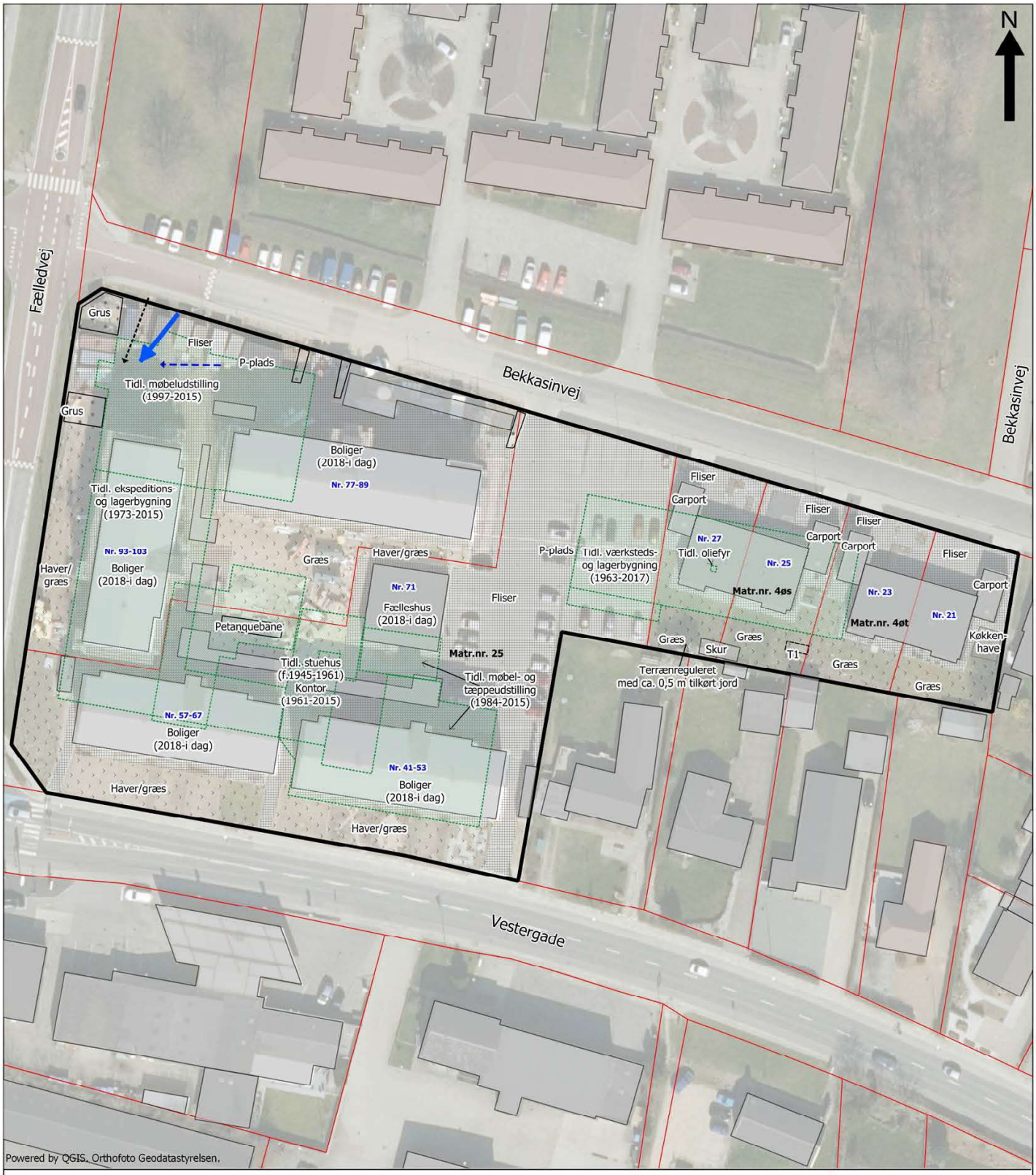

0 10 20 30 40 50 m

Målforhold: 1:675 (A3)

Signaturforklaring

- Undersøgelsesområde
- Matrikelskel
- Bygning
- Tidligere bygning
- Kælder
- Bar jord/bed
- Græs
- Grus/perlesten
- Fliser/beton/asfalt
- Port
- Overjordisk tank
- Nedgravet tank
- Tidligere tank
- Lift
- Tankstander
- Olieudskiller
- Esse
- Vandindvinding
- Samlebrønd
- Afløb/rist
- Kloak
- Strømningsretning sekundær grundvand
- Strømningsretning primær grundvand
- Terrænhældning

Bilag 1.1 - Situationsplan (oversigtskort)

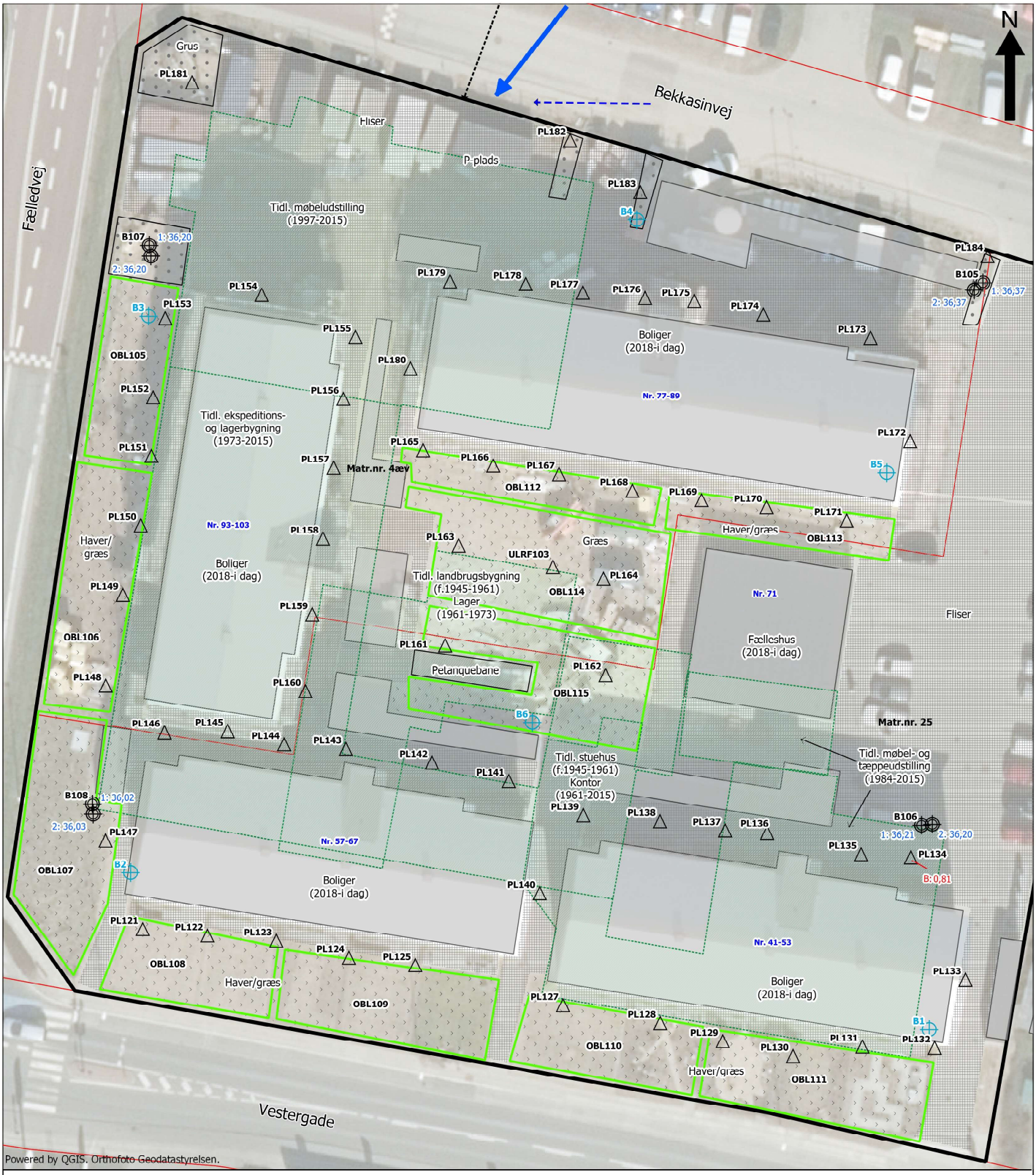

0 5 10 15 20 25 m

Målforhold: 1:350 (A3)

Signaturforklaring

- Undersøgelsesområde
- Matrikelskel
- Bygning
- Tidligere bygning
- Kælder
- Bar jord/bed
- Græs
- Grus/perlesten
- Fliser/beton/asfalt
- Port
- Overjordisk tank
- Nedgravet tank
- Tidligere tank
- Lift
- Tankstander
- Olieudskiller
- Esse
- Vandindvinding
- Samlebrønd
- Afløb/rist
- Kloak
- Strømningsretning sekundær grundvand
- Strømningsretning primær grundvand
- Terrænhældning
- Overfladeprøve
- Filtersat boring
  1: Dybt filter: Vandsspejlskote [m DVR90]
  2: Kort filter: Vandsspejlskote [m DVR90]
- Lokaliseringsboring
- Poreluftmåling
  B: Benzen-konc. i poreluft [µg/m³]
- Geoteknisk boring 2015

Bilag 1.2 - Situationsplan med forureningskoncentrationer

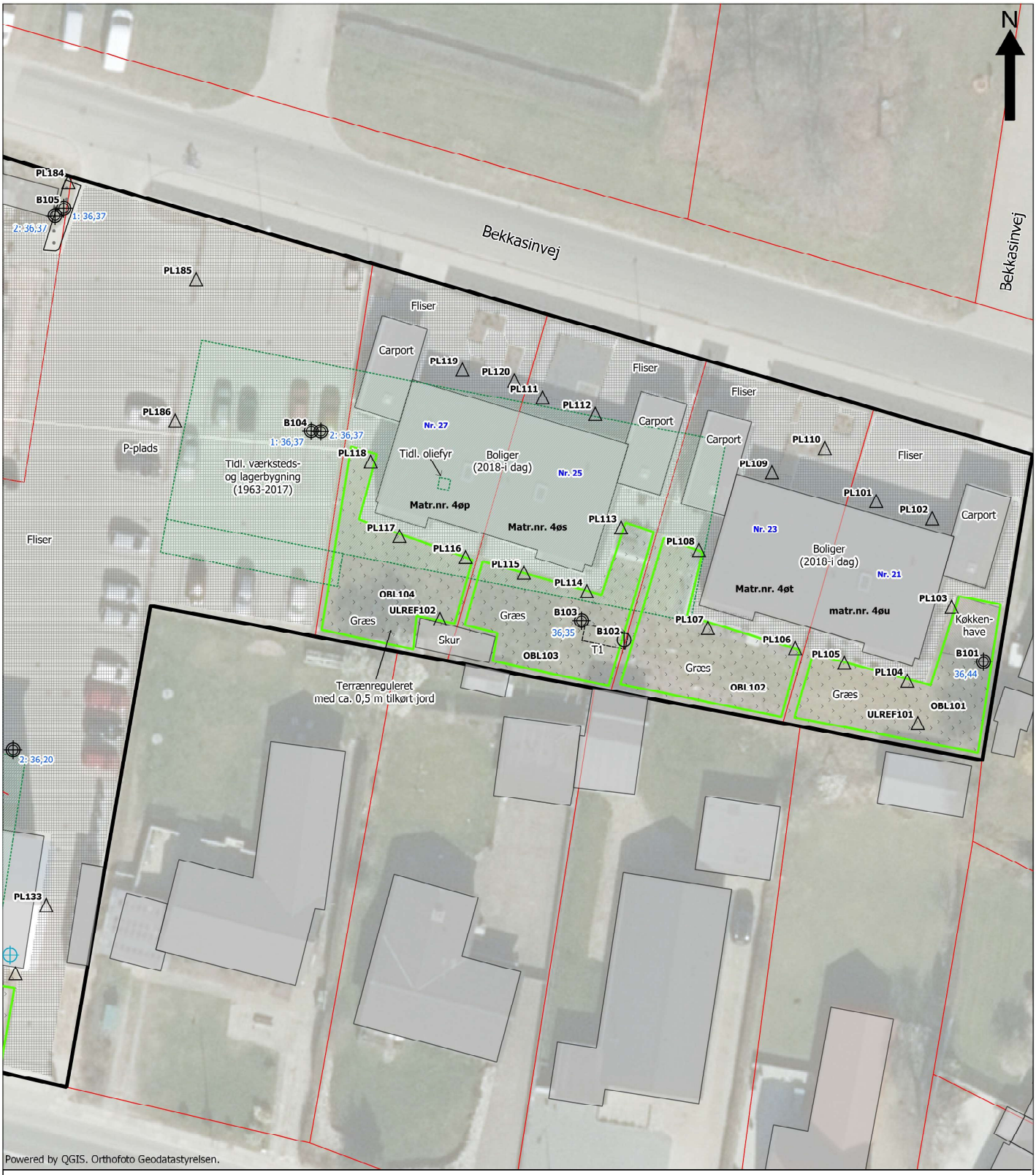

0 5 10 15 20 25 m

Målforhold: 1:350 (A3)

Signaturforklaring

- Undersøgelsesområde
- Matrikelskel
- Bygning
- Tidligere bygning
- Kælder
- Bar jord/bed
- Græs
- Grus/perlesten
- Fliser/beton/asfalt
- Port
- Overjordisk tank
- Nedgravet tank
- Tidligere tank
- Lift
- Tankstander
- Olieudskiller
- Esse
- Vandindvinding
- Samlebrønd
- Afløb/rist
- Kloak
- Strømningsretning sekundær grundvand
- Strømningsretning primær grundvand
- Terrænhældning
- Overfladeprøve
- Filtersat boring
  1: Dybt filter: Vandsspejlskote [m DVR90]
  2: Kort filter: Vandsspejlskote [m DVR90]
- Lokaliseringsboring
- Poreluftmåling
- Geoteknisk boring 2015

Bilag 1.3 - Situationsplan med forureningskoncentrationer

Lokalitet: 530-81072 Bekkasinvej 21, 23, 25, 27 og 41-103, 7200 Grindsted

DGE sagsnr.: 20-0159

Bilag 2

Boreprofiler

JORDARTSSIGNATUR

Fyld	Grus	Klippe
Muld	Silt	Gytje (dynd)
Muld, sandet	Ler	Skaller
Sand, muldet	Morænesand	Tørv
Sand, muldpartier	Morænesilt	Tørvedynd
Sand	Moræneler	Planterester
Sten	Kalk/kridt	

Filtersætning og afpropning

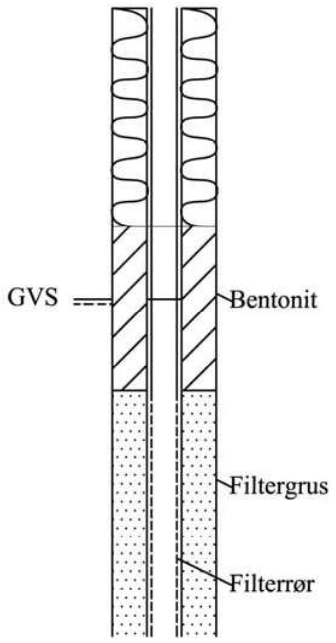

Dannelsesmiljø

Br Brakvand
Fe Ferskvand
Fl Flydejord
Gl Gletscher
Ma Marin
Ne Nedskyl
O Overjord
Sk Skredjord
Sm Smeltevand
Vi Vindaflejret
Vu Vulkansk

Alder

Kv Kvartær
Pg Postglacial
Sg Senglacial
Al Allerød
Gc Glacial
Ig Interglacial
Is Interstadial
Te Tertiær
Pi Pliocæn
Mi Miocæn
Ol Oligocæn
Eo Eocæn
Pl Palæocæn
Sl Selandien
Da Danien
Kt Kridt
Se Senon
Re Recente

DGE
MILJØ- OG INGENIØRFIRMA

Dybde (m)	Forsøgsresultater	Filtersætning	Kote (m)	Geologi	Prøve	Nr.	Jordart - Karakterisering	Lab.
	DVR90 +39,97 m							
0	PID <0,5	1 +39,82 m				1	FYLD: SAND, muldet, mørkt	
	<0,5					2	FYLD: SAND - " -	
1	<0,5	FYLD	39		X	3	SAND, mellemkornet, groft, enkelte sten, brunt - gult	
	<0,5					4	SAND - " -	
2	<0,5		38			5	SAND - " -	
	<0,5	BENTONIT				6	SAND, mellemkornet, groft, enkelte sten, gråt	
3	<0,5		37			7	SAND - " -	
		1:20200630 SAND II				8	SAND, mellemkornet, groft, enkelte sten, gråt, vådt	
	<0,5					9	SAND - " -	
4			36					

○ 1 10 100 1000 PID (ppm)

X=Prøve udtaget til analyse

Pejlerør: 1: - Top blindrør: 39,82 m
Afslutning: Betonmuffe

Boremetode: 2" Tør, Håndboring
Projektion: UTM32E89
X: 494855 (m) Y: 6179436 (m)

Sag: 530-81072 Bekkasinvej 41, 7200 Grindsted

Boret af: DGE Dato: 2020.06.17 Bedømt af: KJS DGU Nr.: Boring: B101

Udarb. af: KJS/MEG Kontrol: ADJ Godkendt: ADJ Dato: Bilag: 2 S. 1/1

DGE MILJØ- OG INGENIØRFIRMA

Borejournal

Dybde (m)	Forsøgsresultater	Filtersætning	Kote (m)	Geologi	Prøve	Nr.	Jordart - Karakterisering	Lab.
	DVR90 +39,91 m							
0	PID <0,5	FYLD				1	FYLD: MULD, sandet, brunt - sort	
	<0,5					2	FYLD: MULD - " -	
1	<0,5		39			3	SAND, mellemkornet, groft, små sten, gult	
	<0,5					4	SAND, mellemkornet, groft, stenlag, gult	
2	<0,5		38		X	5	SAND - " -	

○ 1 10 100 1000 PID (ppm)

X=Prøve udtaget til analyse

Boremetode: 2" Tør, Håndboring
Projektion: UTM32E89
X: 494821 (m) Y: 6179438 (m)

Sag: 530-81072 Bekkasinvej 41, 7200 Grindsted

Boret af: DGE Dato: 2020.06.17 Bedømt af: KJS DGU Nr.: Boring: B102

Udarb. af: KJS/MEG Kontrol: ADJ Godkendt: ADJ Dato: Bilag: 2 S. 1/1

DGE MILJØ- OG INGENIØRFIRMA

Borejournal

Dybde (m)	Forsøgsresultater	Filtersætning	Kote (m)	Geologi	Prøve	Nr.	Jordart - Karakterisering	Lab.
	DVR90 +39,89 m							
0	PID <0,5					1	FYLD: SAND, muldet, mørkt	
	<0,5					2	FYLD: SAND - " -	
1	<0,5		39			3	SAND, mellemkornet, groft, enkelte sten, gult	
	<0,5					4	SAND - " -	
2	<0,5		38			5	SAND, mellemkornet, groft, stenet, gult SAND, mellemkornet, groft, enkelte sten, gult	
	<0,5				X	6	SAND, mellemkornet, groft, oxideret, gult	
3	<0,5		37			7	SAND, mellemkornet, groft, lysegråt	
	<0,5	1:20200630				8	SAND, mellemkornet, groft, gruset, rødt, gult, vådt	
	<0,5		36			9	SAND - " -	
4								

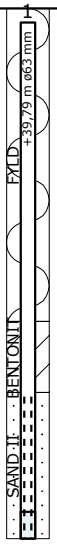

○ 1 10 100 1000 PID (ppm)

X=Prøve udtaget til analyse

Pejlerør: 1: ø63 mm - Top blindrør: 39,79 m
Afslutning: Betonmuffe

Boremetode: 2" Tør, Håndboring
Projektion: UTM32E89
X: 494817 (m) Y: 6179440 (m)

Sag:	530-81072	Bekkasinvej 41, 7200 Grindsted				
Boret af:	DGE	Dato: 2020.06.17	Bedømt af: KJS	DGU Nr.:	Boring:	B103
Udarb. af:	KJS/MEG	Kontrol: ADJ	Godkendt: ADJ	Dato:	Bilag: 2	S. 1/1

DGE MILJØ- OG INGENIØRFIRMA

Borejournal

Dybde (m)	Forsøgsresultater	Filtersætning	Kote (m)	Geologi	Prøve	Nr.	Jordart - Karakterisering	Lab.
	DVR90 +39,73 m							
0	PID 0,3	1 2				0	Betonfliser	
	0,6	FYLD +39,56 m ø63 mm +39,47 m ø63 mm				1	FYLD: SAND, STABILGRUS	
						2	FYLD: SAND - " -	
1	0,5		39			3	SAND, mellemkornet, groft, gult - brunt	
	1				X	4	SAND - " -	
2	0,4	BENTONIT	38			5	SAND, fint - mellemkornet, gult	
	1,5					6	SAND - " -	
3	0,7		37			7	SAND, fint - mellemkornet, gult, fugtigt	
	0,7	2:20200630				8	SAND, mellemkornet, groft, enkelte sten, gult - brunt, fugtigt, vådt	
4	0,6		36			9	SAND - " -	
	0,7	SAND II				10	SAND, mellemkornet, groft, enkelte sten, gult - brunt, vådt	
5	0,6		35			11	SAND - " -	
	0,5					12	SAND - " -	
6	0,4		34			13	SAND - " -	
	0,2	BENTONIT				14	SAND, mellemkornet, groft, enkelte sten, gråt, vådt	
7	0,2		33			15	SAND - " -	
	0,2					16	SAND - " -	
8	0,2	SAND II	32			17	SAND - " -	
	0,2					18	SAND - " -	
9	0,2		31			19	SAND - " -	

○ 1 10 100 1000 PID (ppm)

X=Prøve udtaget til analyse

Afslutning: Betonmuffe

Pejlerør: 1: ø63 mm - Top blindrør: 39,56 m
Pejlerør: 2: ø63 mm - Top blindrør: 39,47 m

Boremetode: 6" Tør, Rotationsboring med forerør
Projektion: UTM32E89
X: 494792 (m) Y: 6179458 (m)

Sag: 530-81072 Bekkasinvej 41, 7200 Grindsted

Boret af: Kristian Rytter Dato: 2020.06.11 Bedømt af: KJS DGU Nr.: Boring: B104

Udarb. af: KJS/MEG Kontrol: ADJ Godkendt: ADJ Dato: Bilag: 2 S. 1/1

DGE MILJØ- OG INGENIØRFIRMA

Borejournal

Dybde (m)	Forsøgsresultater	Filtersætning	Kote (m)	Geologi	Prøve	Nr.	Jordart - Karakterisering	Lab.

DVR90 +39,80 m

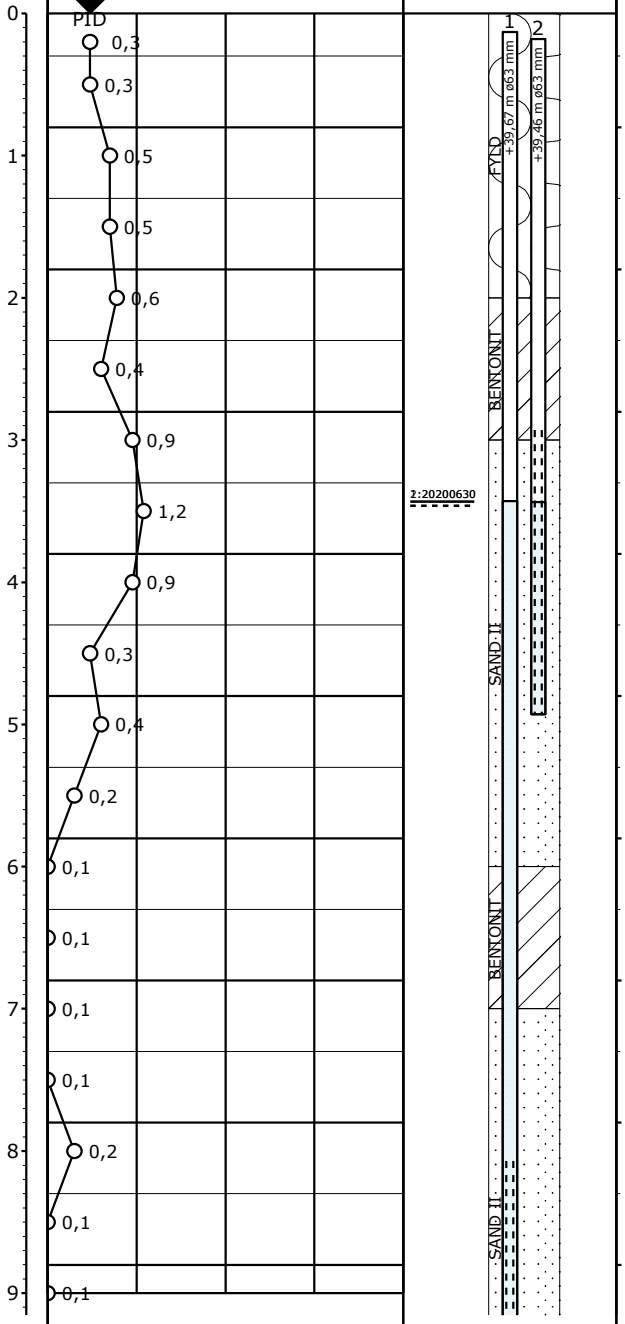

Nr.	Jordart - Karakterisering
1	FYLD: SAND, STABILGRUS
2	FYLD: SAND, mellemkornet, groft, muldet
3	SAND, mellemkornet, groft, enkelte sten, gulbrunt
4	SAND - " -
5	SAND - " -
6	SAND - " -
7	SAND - " -
8	SAND, mellemkornet, groft, enkelte sten, gulbrunt, vådt
9	SAND - " -
10	SAND - " -
11	SAND - " -
12	SAND - " -
13	SAND, mellemkornet, groft, enkelte sten, gulbrunt
14	SAND - " -
15	SAND - " -
16	SAND - " -
17	SAND - " -
18	SAND - " -
19	SAND - " -

Fortsættes

X=Prøve udtaget til analyse

Afslutning: Betonmuffe
Pejlerør: 1: ø63 mm - Top blindrør: 39,67 m
Pejlerør: 2: ø63 mm - Top blindrør: 39,46 m

Boremetode: 6" Tør, Rotationsboring med forerør
Projektion: UTM32E89
X: 494768 (m) Y: 6179479 (m)

Sag: 530-81072 Bekkasinvej 41, 7200 Grindsted

Boret af: Kristian Rytter Dato: 2020.06.11 Bedømt af: KJS DGU Nr.: Boring: B105

Udarb. af: KJS/MEG Kontrol: ADJ Godkendt: ADJ Dato: Bilag: 2 S. 1/2

DGE MILJØ-OG INGENIØRFIRMA

Borejournal

Dybde (m)	Forsøgsresultater	Filtersætning	Kote (m)	Geologi	Prøve	Nr.	Jordart - Karakterisering	Lab.
							Fortsat	
9	0,1					19	SAND - " -	
10			30					

O 1 10 100 1000 PID (ppm)

X=Prøve udtaget til analyse

Afslutning: Betonmuffe

Pejlerør: 1: ø63 mm - Top blindrør: 39,67 m
Pejlerør: 2: ø63 mm - Top blindrør: 39,46 m

Boremetode: 6" Tør, Rotationsboring med forerør
Projektion: UTM32E89
X: 494768 (m) Y: 6179479 (m)

Sag: 530-81072 Bekkasinvej 41, 7200 Grindsted

Boret af: Kristian Rytter Dato: 2020.06.11 Bedømt af: KJS DGU Nr.: Boring: B105

Udarb. af: KJS/MEG Kontrol: ADJ Godkendt: ADJ Dato: Bilag: 2 S. 2/2

DGE MILJØ- OG INGENIØRFIRMA

Borejournal

Dybde (m)	Forsøgsresultater	Filtersætning	Kote (m)	Geologi	Prøve	Nr.	Jordart - Karakterisering	Lab.

DVR90 +39,67 m

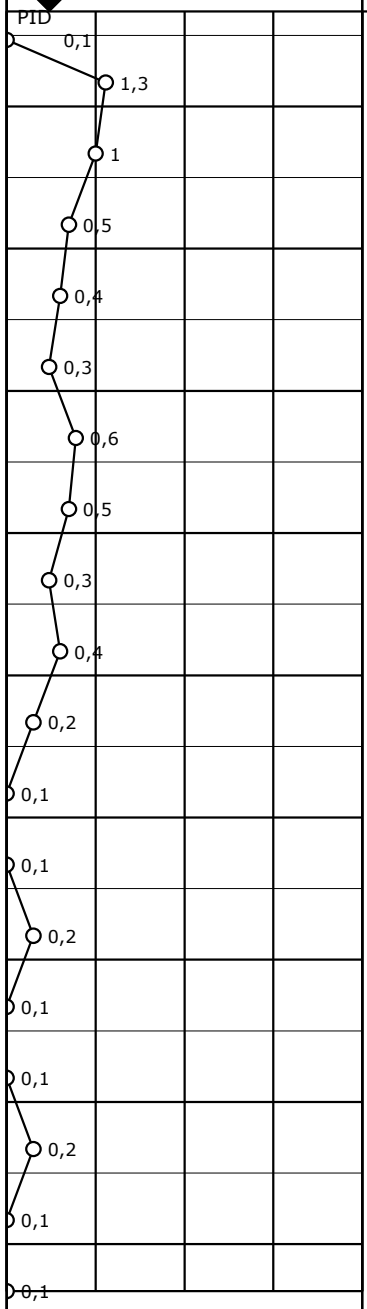

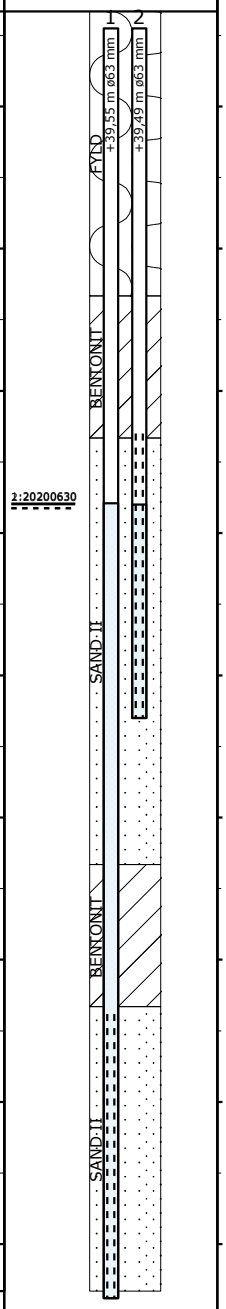

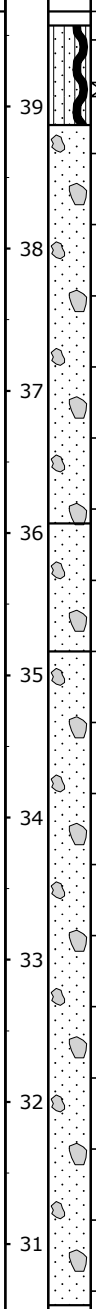

Nr.	Jordart - Karakterisering
0	BETONFLISER
1	FYLD: SAND, muldet
2	FYLD: SAND - " -
3	SAND, mellemkornet, groft, enkelte sten, gulbrunt
4	SAND - " -
5	SAND - " -
6	SAND - " -
7	SAND - " -
8	SAND - " -
9	SAND, mellemkornet, groft, enkelte sten, gulbrunt, vådt, oxidering
10	SAND, mellemkornet, groft, enkelte sten, gulbrunt, vådt
11	SAND - " -
12	SAND - " -
13	SAND - " -
14	SAND - " -
15	SAND - " -
16	SAND - " -
17	SAND - " -
18	SAND - " -
19	SAND - " -

X=Prøve udtaget til analyse

Afslutning: Betonmuffe
Pejlerør: 1: ø63 mm - Top blindrør: 39,55 m
Pejlerør: 2: ø63 mm - Top blindrør: 39,49 m

Boremetode: 6" Tør, Rotationsboring med forerør
Projektion: UTM32E89
X: 494762 (m) Y: 6179427 (m)

Sag: 530-81072 Bekkasinvej 41, 7200 Grindsted

Boret af: Kristian Rytter Dato: 2020.06.11 Bedømt af: KJS DGU Nr.: Boring: B106

Udarb. af: KJS/MEG Kontrol: ADJ Godkendt: ADJ Dato: Bilag: 2 S. 1/1

DGE MILJØ- OG INGENIØRFIRMA

Borejournal

Dybde (m)	Forsøgsresultater	Filtersætning	Kote (m)	Geologi	Prøve	Nr.	Jordart - Karakterisering	Lab.
	DVR90 +39,86 m							
0	PID <0,5	1 2				0	Granitskærver	
	<0,5	+39,70 m ø63 mm; +39,64 m ø63 mm				1	FYLD: SAND, fint - mellemkornet, lysegråt	
						2	FYLD: SAND, fint - mellemkornet, gruset, stenet, brunt	
1	<0,5	FYLD	39			3	SAND, mellemkornet, groft, lysebrunt	
	<0,5					4	SAND - " -	
2	<0,5	BENTONIT	38			5	SAND, fint - mellemkornet, gult	
	<0,5					6	SAND - " -	
3	<0,5		37			7	SAND - " -	
	<0,5	2:20200630			X	8	SAND - " -	
4	<0,5	SAND II	36			9	SAND, mellemkornet, groft, brunt, vådt	
	<0,5					10	SAND - " -	
5	<0,5		35			11	SAND - " -	
	<0,5					12	SAND - " -	
6	<0,5	BENTONIT	34			13	SAND - " -	
	<0,5					14	SAND - " -	
7	<0,5		33			15	SAND - " -	
	<0,5	SAND II				16	SAND - " -	
8	<0,5		32			17	SAND - " -	
	<0,5					18	SAND - " -	
9	<0,5		31			19	SAND - " -	
10			30					

○ 1 10 100 1000 PID (ppm)

X=Prøve udtaget til analyse

Afslutning: Betonmuffe

Pejlerør: 1: ø63 mm - Top blindrør: 39,70 m
Pejlerør: 2: ø63 mm - Top blindrør: 39,64 m

Boremetode: 6" Tør, Rotationsboring med forerør
Projektion: UTM32E89
X: 494688 (m) Y: 6179483 (m)

Sag: 530-81072 Bekkasinvej 41, 7200 Grindsted

Boret af: Kristian Rytter Dato: 2020.06.25 Bedømt af: CTH DGU Nr.: Boring: B107

Udarb. af: CTH/MEG Kontrol: ADJ Godkendt: ADJ Dato: Bilag: 2 S. 1/1

DGE MILJØ- OG INGENIØRFIRMA

Borejournal

Dybde (m)	Forsøgsresultater	Filtersætning	Kote (m)	Geologi	Prøve	Nr.	Jordart - Karakterisering	Lab.
	DVR90 +39,76 m							
0	PID <0,5	1 2				0	GRÆS	
	<0,5	FYLD +39,60 m ø63 mm +39,61 m ø63 mm				1	FYLD: MULD, sandet, brunt	
						2	FYLD: SAND, mellemkornet, groft, gulbrunt	
			39					
1	<0,5					3	SAND, mellemkornet, groft, enkelte sten, gult	
	<0,5					4	SAND - " -	
			38					
2	<0,5					5	SAND, fint - mellemkornet, lysegråt	
	<0,5	BENTONIT				6	SAND - " -	
			37					
3	<0,5					7	SAND - " -	
	<0,5					8	SAND - " -	
		20200630	36					
4	<0,5	SAND II			X	9	SAND, mellemkornet, groft, sv. gruset, brunt, vådt	
	<0,5					10	SAND - " -	
			35					
5	<0,5					11	SAND - " -	
	<0,5					12	SAND - " -	
			34					
6	<0,5	BENTONIT				13	SAND - " -	
	<0,5					14	SAND - " -	
			33					
7	<0,5					15	SAND - " -	
	<0,5					16	SAND - " -	
		SAND II	32					
8	<0,5					17	SAND - " -	
	<0,5					18	SAND - " -	
			31					
9	<0,5					19	SAND - " -	

○ 1 10 100 1000 PID (ppm)

X=Prøve udtaget til analyse

Afslutning: Betonmuffe

Pejlerør: 1: ø63 mm - Top blindrør: 39,60 m
Pejlerør: 2: ø63 mm - Top blindrør: 39,61 m

Boremetode: 6" Tør, Rotationsboring med forerør
Projektion: UTM32E89
X: 494683 (m) Y: 6179429 (m)

Sag: 530-81072 Bekkasinvej 41, 7200 Grindsted

Boret af: Kristian Rytter Dato: 2020.06.25 Bedømt af: CTH DGU Nr.: Boring: B108

Udarb. af: CTH/MEG Kontrol: ADJ Godkendt: ADJ Dato: Bilag: 2 S. 1/1

DGE MILJØ-OG INGENIØRFIRMA

Borejournal

Skema til beskrivelse af overfladeprøve (blandeprøve)

Bilag 2

Adresse:	Bellesøvej mfl.	**Region Syddanmark**	
Lok. nr.:	63.-81072		
Dato:	17/06 - 2020	**Udtaget af:**	KJS/CTH

Blande-prøve	Del-prøve	Dybde	Beskrivelse
O 3 1 9	1	0	Græs
		0-0,6	muld, sandet, stenet, brun
		0,6	SAND, fin/mel, enkelt. sme sten, brun/gul
	2		
			-DO-
	3		
			-DO-
	4		
			-DO-
	5		
			-DO-

Blande-prøve	Del-prøve	Dybde	Beskrivelse
O 3 1 0 3	1	0	Græs
		0-0,6	muld, sandet, enkelte sten, brun
		0,6	SAND, fin/mel, enkelt. sme sten, brun/gul
	2		
			-DO-
	3		
			-DO-
	4		
			-DO-
	5		
			-DO-

Skema til beskrivelse af overfladeprøve (blandeprøve)

Bilag 2

Adresse:	Bekkasinvej 1-11	**Region Syddanmark**	
Lok. nr.:	630-81072		
Dato:	01/07-2020	**Udtaget af:**	CTH

Blande-prøve	Del-prøve	Dybde	Beskrivelse
O BC-02	1	0	Græs
		0-0,6	muld, sandet, enkelte små sten, brun
		0,6	SAND, fin/mel, enkelte sten, brun/gul
	2		
			-DO-
	3		
			-DO-
	4		
			-DO-
	5		
			-DO-

Blande-prøve	Del-prøve	Dybde	Beskrivelse
O BC-04	1	0	Græs
		0-0,7	muld, sandet, enkelte små sten, brun
		0,7	SAND, fin/mel, enkelte sten, brun/gul
	2		
			-DO-
	3		
			-DO-
	4		
			-DO-
	5		
			-DO-

Skema til beskrivelse af overfladeprøve (blandeprøve)

Bilag 2

Adresse:	Beldeassnvej nfl.	**Region Syddanmark**	
Lok. nr.:	530-8672		
Dato:	07/07-2020	**Udtaget af:**	KJS/CEH/FUE

Blande-prøve	Del-prøve	Dybde	Beskrivelse
O BL 105	1	0	Gras
		0-0,35	muld, sl. sandet enkelte små sten, brun
		0,35	fyld, sand, tis/mul, sv. grust, gul
	2		
			-DO-
	3		
			-DO-
	4		
			-DO-
	5		
			-DO-

Blande-prøve	Del-prøve	Dybde	Beskrivelse
O BL 106	1	0	Gras
		0-0,4	muld, sl. sandet, små sten, brun
		0,4	fyld, sand, grust, gul/brun
	2		
			-DO-
	3		
			-DO-
	4		
			-DO-
	5		
			-DO-

Skema til beskrivelse af overfladeprøve (blandeprøve)

Bilag 2

Adresse:	**Region Syddanmark**
Lok. nr.:	
Dato:	**Udtaget af:**

Blande-prøve	Del-prøve	Dybde	Beskrivelse
O 3 1 6 9	1	0	Græs
		0-0,4	muld, sandet, fin/mul, brun
		0,4	Fyld, sand, mul/grus, tegn på bolden, gul/brun
	2		
			-DO-
	3		
			-DO-
	4		
			-DO-
	5		
			-DO-

Blande-prøve	Del-prøve	Dybde	Beskrivelse
O 3 1 1 0	1	0	Græs
		0-0,30	muld, sandet, fin/mul, brun
		0,3	Fyld, sand, fin/mul, tegn på bolden, gul/brun
	2		
			- DO -
	3		
			- DO -
	4	0	Bed
		0,40	muld, sandet, fin/mul, brun
		0,40	Fyld, sand, fin/mul, tegn på bolden, gul/brun
	5		
			- DO -

Skema til beskrivelse af overfladeprøve (blandeprøve)

Bilag 2

Adresse:	**Region Syddanmark**
Lok. nr.:	
Dato:	**Udtaget af:**

Blande-prøve	Del-prøve	Dybde	Beskrivelse
O 3 1 1 1 3	1	0	Græs
		0-0,5	muld, st. sandet, sv. gruset, gul/brun
	2		
			-DO-
	3		
			-DO-
	4		
			-DO-
	5		
			-DO-

Blande-prøve	Del-prøve	Dybde	Beskrivelse
O 3 1 1 1 4	1	0	Græs
		0-0,2	muld, st. sandet, brun
		0,2	fyld, sand, m/grus, sv. muldet, gul/brun
	2		
			-DO-
	3		
			-DO-
	4		
			-DO-
	5		
			-DO-

Bilag 3

Fotos af målepunkternes placering samt oversigtsfotos

Bilag 3 Fotodokumentation

	Foto 1: Bekkasinvej 41, Grindsted
	Foto 2: Placering af filterboringer B101.

	Foto 3: Placeringer for forsøg på filterboring B102.
	Foto 4: Placering af filterboring B103.

	Foto 5: Placering af filterboring B104.
	Foto 6: Placering af filterboring B105.

	Foto 7: Placering af filterboring B106.
	Foto 8: Placering af filterboring B107.

	Foto 9: Placering af filterboring B108.
	Foto 10: Placering af poreluftmåling PL101 og PL102.

	Foto 11: Placering af poreluftmåling PL103.
	Foto 12: Placering af poreluftmåling PL104 og PL105.

	Foto 13: Placering af poreluftmåling PL106
	Foto 14: Placering af poreluftmåling PL107 og PL108

	Foto 15: Placering af poreluftmåling PL109.
	Foto 16: Placering af poreluftmåling PL110.

	Foto 17: Placering af poreluftmåling PL111 og PL112.
	Foto 18: Placering af poreluftmåling PL113.

	Foto 19: Placering af poreluftmåling PL114 og PL115.
	Foto 20: Placering af poreluftmåling PL116, PL117 og ULREF102.

	Foto 21: Placering af poreluftmåling PL118.
	Foto 22: Placering af poreluftmåling PL119 og PL120.

	Foto 23: Placering af poreluftmåling PL121 og PL147.
	Foto 24: Placering af poreluftmåling PL122 og PL123.

	Foto 25: Placering af poreluftmåling PL127
	Foto 26: Placering af poreluftmåling PL128

	Foto 27: Placering af poreluftmåling PL129.
	Foto 28: Placering af poreluftmåling PL130.

	Foto 29: Placering af poreluftmåling Pl130.
	Foto 30: Placering af poreluftmåling PL131 og PL132.

	Foto 31: Placering af poreluftmåling PL133.
	Foto 32: Placering af poreluftmåling PL134.

	Foto 33: Placering af poreluftmåling Pl135.
	Foto 34: Placering af poreluftmåling PL136, PL137 og PL138.

	Foto 35: Placering af poreluftmåling PL139
	Foto 36: Placering af poreluftmåling PL140.

	Foto 37: Placering af poreluftmåling PL141 og PL142.
	Foto 38: Placering af poreluftmåling PL143, PL144 og PL145.

	Foto 39: Placering af poreluftmåling PL146.
	Foto 40: Placering af poreluftmåling PL148, PL149 og PL150.

	Foto 41: Placering af poreluftmåling PL154.
	Foto 42: Placering af poreluftmåling PL155.

	Foto 43: Placering af poreluftmåling PL156 og PL157.
	Foto 44: Placering af poreluftmåling PL158.

	Foto 45: Placering af poreluftmåling PL159 og PL160.
	Foto 46: Placering af poreluftmåling PL161, PL162, PL163 og PL164.

	Foto 47: Placering af poreluftmåling PL165 og PL166.
	Foto 48: Placering af poreluftmåling PL167.

	Foto 49: Placering af poreluftmåling PL168.
	Foto 50: Placering af poreluftmåling PL169.

	Foto 51: Placering af poreluftmåling PL170.
	Foto 52: Placering af poreluftmåling PL171.

	Foto 53: Placering af poreluftmåling PL172.
	Foto 54: Placering af poreluftmåling PL173, PL174 og PL175.

	Foto 55: Placering af poreluftmåling PL176, PL177 og PL178.
	Foto 56: Placering af poreluftmåling PL179.

	Foto 57: Placering af poreluftmåling PL180.
	Foto 58: Placering af poreluftmåling PL181.

	Foto 59: Placering af poreluftmåling PL182.
	Foto 60: Placering af poreluftmåling PL183.

	Foto 61: Placering af poreluftmåling PL184.
	Foto 62: Placering af poreluftmåling PL185.

	Foto 63: Placering af poreluftmåling PL186.
	Foto 64: Placering af poreluftmåling Ulref101.

	Foto 65: Placering af poreluftmåling Ulref102.
	Foto 66: Placering af poreluftmåling Ulref103.

	Foto 67: Placering af overfladefelt OBL101
	Foto 68: Placering af overfladefelt OBL102

	Foto 69: Placering af overfladefelt OBL103
	Foto 70: Placering af overfladefelt OBL104

	Foto 71: Placering af overfladefelt OBL105
	Foto 72: Placering af overfladefelt OBL106

	Foto 73: Placering af overfladefelt OBL107.
	Foto 74: Placering af overfladefelt OBL108.

	Foto 75: Placering af overfladefelt OBL109.
	Foto 76: Placering af overfladefelt OBL110.

	Foto 77: Placering af overfladefelt OBL111.
	Foto 78: Placering af overfladefelt OBL112 + OBL113.

	Foto 79: Placering af overfladefelt OBL114.
	Foto 80: Placering af overfladefelt OBL115.