2021

KONTUR

Kommunale nøgletal
for udvikling i Region Syddanmark

www.fremtidenssyddanmark.regionsyddanmark.dk

VEJLE KOMMUNE

Region Syddanmark

Fremtidens Syddanmark - fælles vidensgrundlag

Verden er i konstant bevægelse, og det samme er Syddanmark. Forudsætningen for at gribe nye muligheder og imødegå udfordringer er, at det regionale vidensgrundlag følger med.

Effektive strategier og planer for fremtiden kræver viden; viden om en enkelt kommune eller 22, om de enkelte områder i regionen, om regionen som helhed og om hele landet.

KONTUR 2021 tegner en profil af kommunens rammer og indbyggere og samler de vigtigste nøgletal. Publikationen er en del af det tværgående tema 'Viden og analyser' i Region Syddanmarks udviklingsstrategi, Fremtidens Syddanmark.

Med venlig hilsen

Region Syddanmark
Regional Udvikling

KONTUR

Kontur 2021 for Vejle Kommune er udgivet af Region Syddanmark.

Redaktion: Region Syddanmark
Regional Udvikling
Foto: Lasse Hyldager, Vejle Kommune, Getty Images og Colourbox.com
Design: Mediegruppen Reklamebureau

VERDENSMÅL

Verdensmålene for bæredygtig udvikling blev vedtaget af regeringslederne i 2015. De sætter den globale udviklingsdagsorden frem mod 2030 og forpligter verdens lande til at handle på de udfordringer, verden står overfor.
Udfordringerne har nationale, regionale og lokale konsekvenser og skal løses i fællesskab. Verdensmålene udgør 17 konkrete mål og 169 delmål, som gælder for alle FN's 193 medlemslande.

Indhold

INDBYGGERPROFIL / side 4
Befolkningsudvikling / side 6
Flyttemønstre / side 11
Pendling / side 14
Sundhed / side 18
Uddannelse / side 22
Indkomst / side 28
Digital infrastruktur / side 31

KOMMUNEPROFIL / side 32
Beskæftigelse / side 34
Klima / side 42
Huspriser / side 44
Erhvervsindstik / side 46

FSC www.fsc.org MIX Papir fra ansvarlige kilder FSC® C010493
NORDISK MILJØMÆRKNING Svanemærket tryksag 5041-0826

Indbyggerprofilen viser, hvem det er, der bor i kommunen, og hvilke ressourcer de har. I profilen findes der nøgletal om befolknings-udviklingen, demografi, pendlingsstrømme, flyttemønstre, indkomst, uddannelse og sundhed.

Kommuneprofilen tegner et billede af kommunens arbejdsmarked og erhvervsstruktur og giver et billede af, hvordan udviklingen har været, samt hvilke potentialer og udfordringer kommunen står overfor. I profilen findes der samtidig fakta om arbejdspladser, beskæftigelse, klima og huspriser.

VEJLE I TAL

Indbyggere (2021):

118.000

Befolkningsudvikling (2016-2021):

4,9%

Arbejdspladser:

56.900

Største byer:

- **VEJLE** (58.800)
- **BØRKOP** (6.050)
- **GIVE** (4.500)

Huspriser i kommunen (kr. pr. m²):

13.100

INDBYGGER-PROFIL

Menneskene

I Vejle Kommune er der 118.000 indbyggere, hvoraf 53,3 pct. er i den erhvervsaktive alder (25-66 år). Det er over gennemsnittet for Syddanmark (52,5 pct.).

Kommunen har i perioden 2016 til 2021 oplevet en befolknings-tilvækst på 6.621 personer. Det svarer til en befolkningstilvækst på 4,9 pct. i perioden.

Over en 20-årig periode (2021-2041) fremskrives den ældste befolkningsgruppe (67+ år) til at vokse markant mere i forhold til den yngre (0-24 år) og den erhvervsaktive (25-66 år) alders-gruppe. Vejle Kommune kan forvente, at befolkningsgruppen 67+ år vokser med cirka 43 pct. Aldersgrupperne 0-24 og 25-66 år forventes at vokse med henholdsvis 8 pct. og 3 pct. i perioden.

Blandt Vejle Kommunes indbyggere har 7,7 pct. en STEM-uddan-nelse, hvilket er over gennemsnittet for Syddanmark på 6,6 pct.

Indhold

- Befolkningsudvikling
- Flyttemønstre
- Pendling
- Sundhed
- Uddannelse
- Indkomst
- Digital infrastruktur

BEFOLKNINGSPYRAMIDE 2021

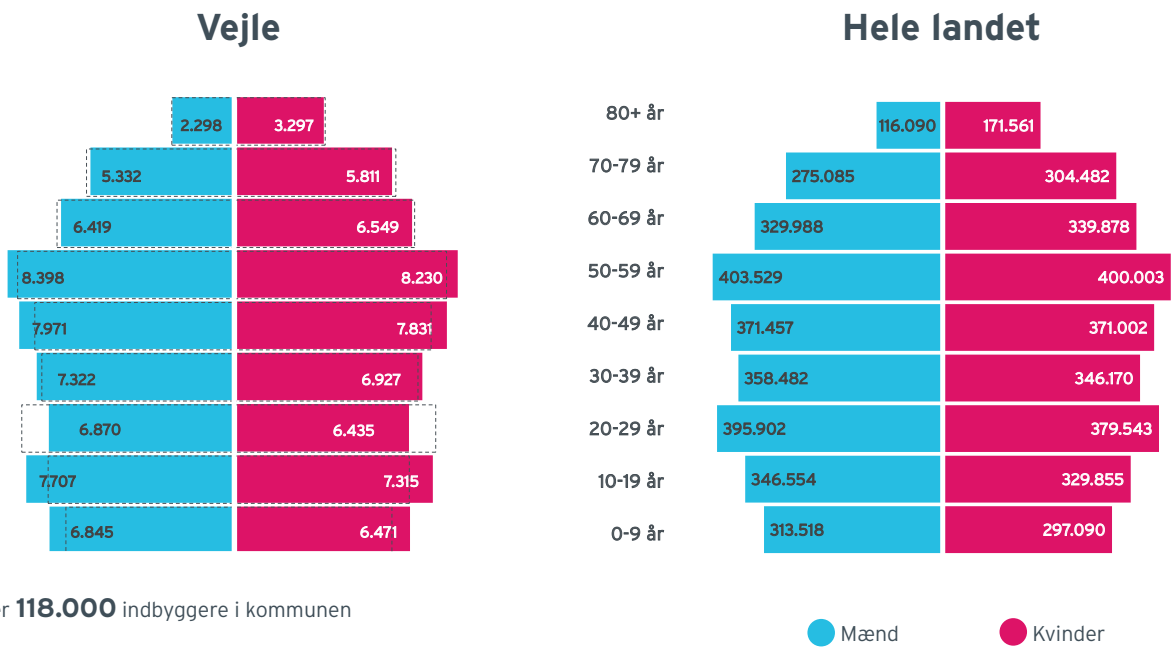

Der er **118.000** indbyggere i kommunen

Figurerne viser befolkningen fordelt på køn og aldersgrupper i kommunen og i hele landet i 3. kvartal 2021.
De grå streger i figuren til venstre angiver aldersfordelingen i hele landet.

Kilde: Region Syddanmark og Danmarks Statistik

BEFOLKNINGSUDVIKLING I KOMMUNEN 2016-2021

Kortet viser befolkningsudviklingen i kommunens sogne og byer i perioden 1. januar 2016 til 1. januar 2021. Farverne på kortet og i cirklerne viser udviklingen i henholdsvis sogne og i byer.

- 10 pct. og derover
- 5 pct. til 10 pct.
- 0 til 5 pct.
- -5 pct. til 0 pct.
- -10 pct. til -5 pct.
- -10 pct. og derunder

Cirklerne viser størrelsen af byerne:

- Større byer (over 10.000 indb.)
- Mellembyer (2.000–10.000 indb.)
- Landsbyer (200–2.000 indb.)

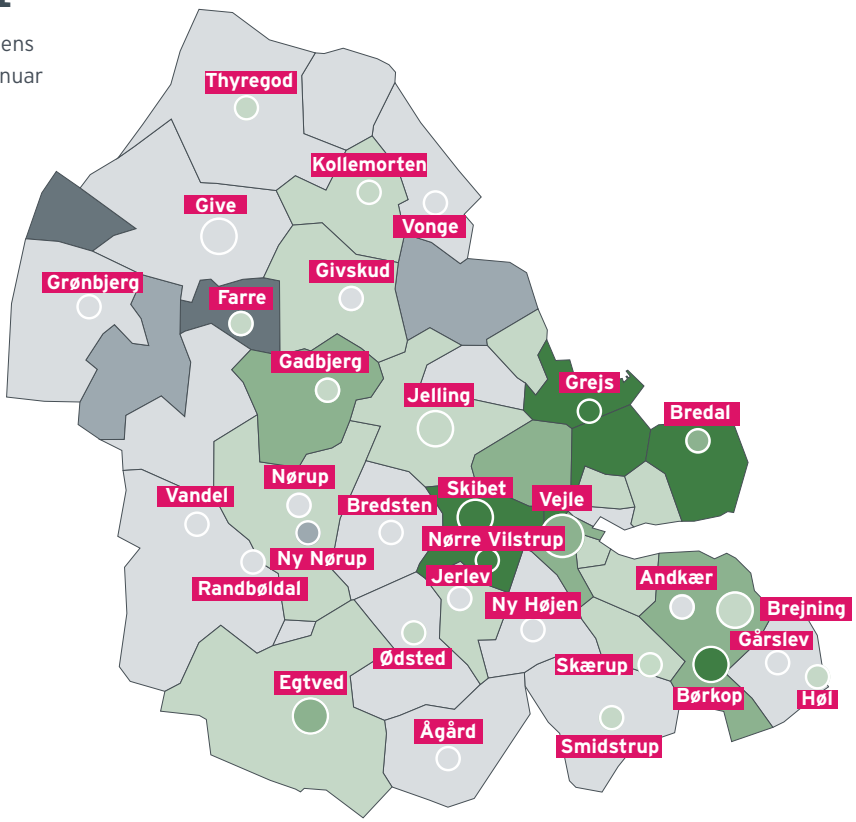

Kilde: Region Syddanmark og Danmarks Statistik

BEFOLKNINGSUDVIKLING 2016-2021

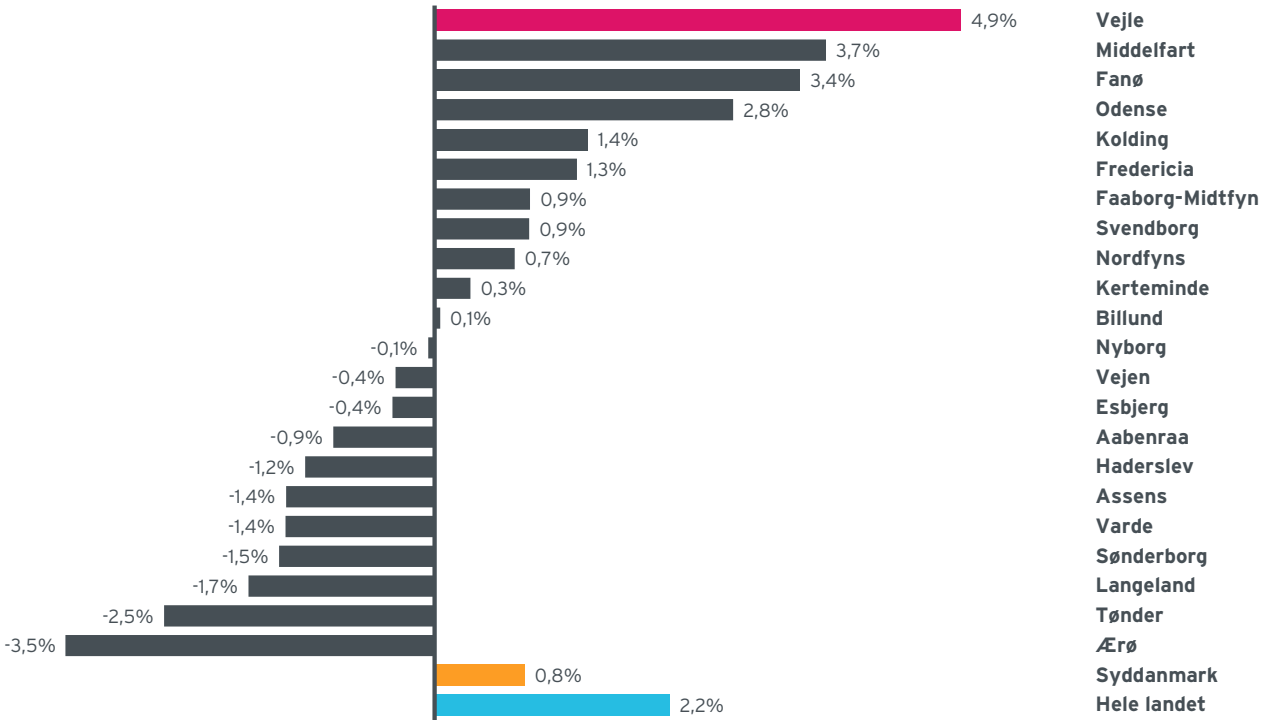

Figuren viser befolkningsudviklingen i kommunerne, i Syddanmark og i hele landet i perioden 3. kvartal 2016 til 3. kvartal 2021.

Kilde: Region Syddanmark og Danmarks Statistik

ÅRLIG BEFOLKNINGSUDVIKLING 2016-2021

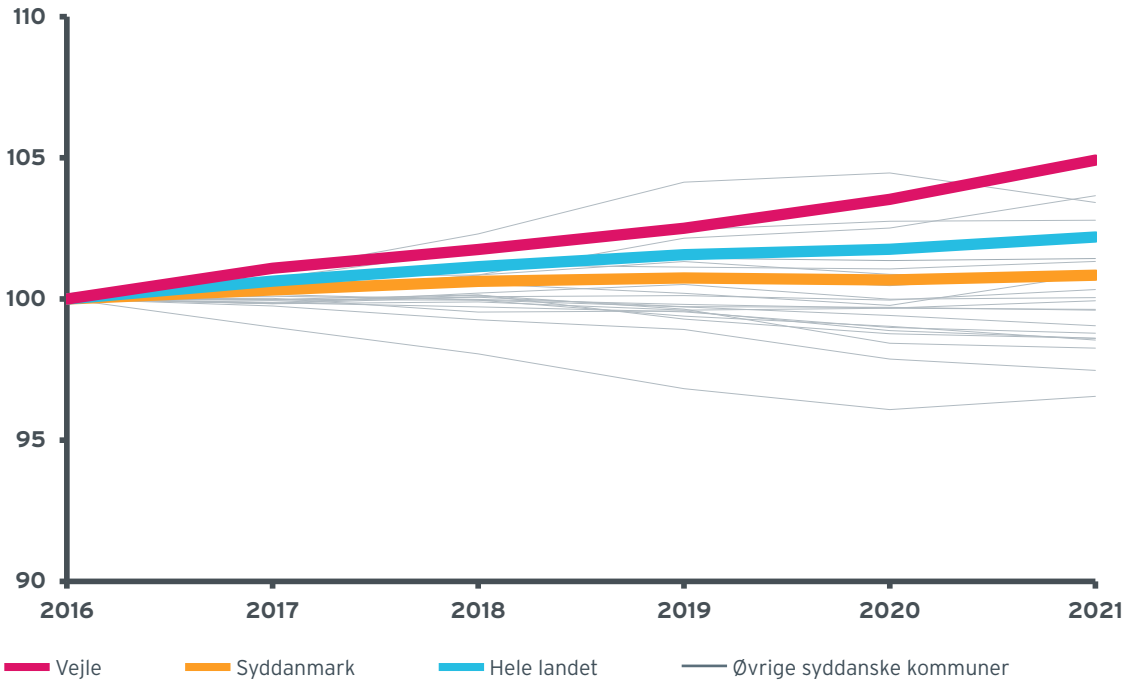

Indeks, 3. kvartal 2016 = 100

Figuren viser den årlige befolkningsudvikling i kommunerne, i Syddanmark og i hele landet i perioden 3. kvartal 2016 til 3. kvartal 2021.

Kilde: Region Syddanmark og Danmarks Statistik

BEFOLKNINGSREGNSKAB 2016-2021

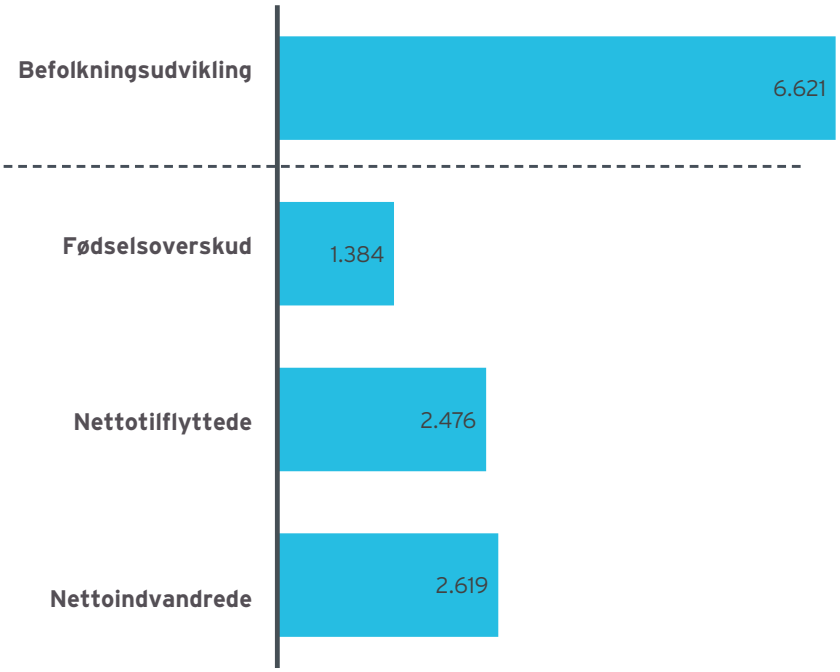

Figuren viser befolkningsregnskabet i kommunen i perioden 1. kvartal 2016 til og med 3. kvartal 2021. Den samlede befolkningsudvikling i kommunen er et resultat af forholdet mellem antallet af fødte og døde, tilflyttere og fraflyttere til og fra andre kommuner samt indvandrere og udvandrere. Befolkningsudviklingen er et udtryk for summen af fødselsoverskud, nettotilflyttede og nettoindvandrede, men grundet korrektioner er der små afvigelser. Se appendiks side 54 for nærmere forklaring.

Kilde: Region Syddanmark og Danmarks Statistik

ANDEL 25-66 ÅRIGE 2021

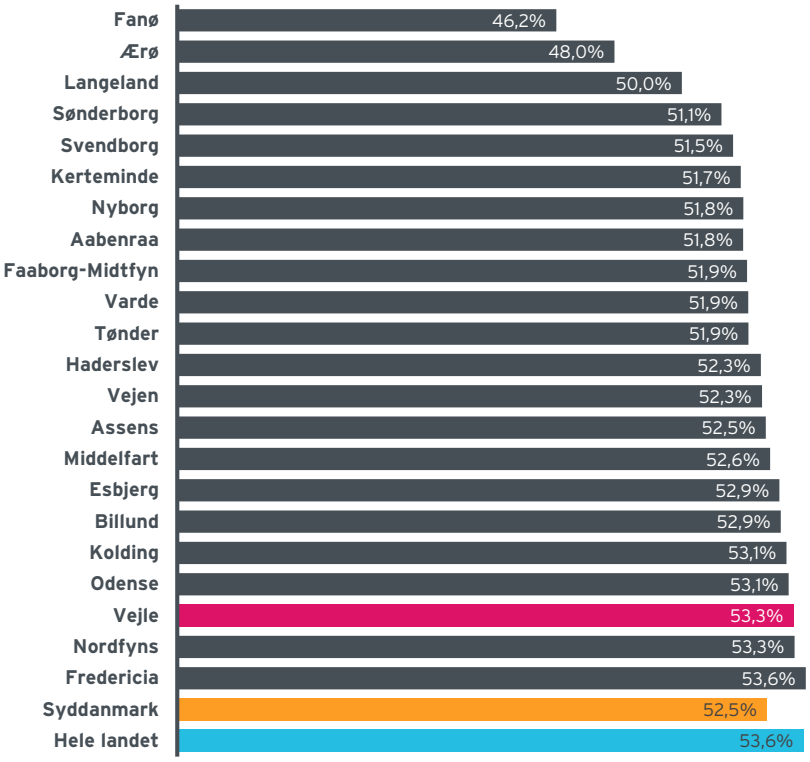

Figuren viser andelen af 25-66 årige i kommunerne, i Syddanmark og i hele landet i 3. kvartal 2021.

Kilde: Region Syddanmark og Danmarks Statistik

BEFOLKNINGSUDVIKLING FORDELT PÅ ALDERSGRUPPER 2016-2021 OG 2021-2041

	0-24 år		25-66 år		67+ år	
	2016-2021	2021-2041	2016-2021	2021-2041	2016-2021	2021-2041
Vejle	1%	8%	5%	3%	12%	43%
Trekantområdet	-3%	2%	2%	-2%	11%	39%
Syddanmark	-4%	-0%	1%	-6%	11%	32%
Hele landet	-2%	5%	2%	-2%	11%	34%

Tabellen viser befolkningsudviklingen i kommunen, i byregionen, i Syddanmark og i hele landet fra 2016 til 2021 og den forventede befolkningsudvikling fra 2021 til 2041 i tre aldersgrupper.

Kilde: Region Syddanmark og Danmarks Statistik

BEFOLKNINGSFREMSKRIVNING 2021-2041

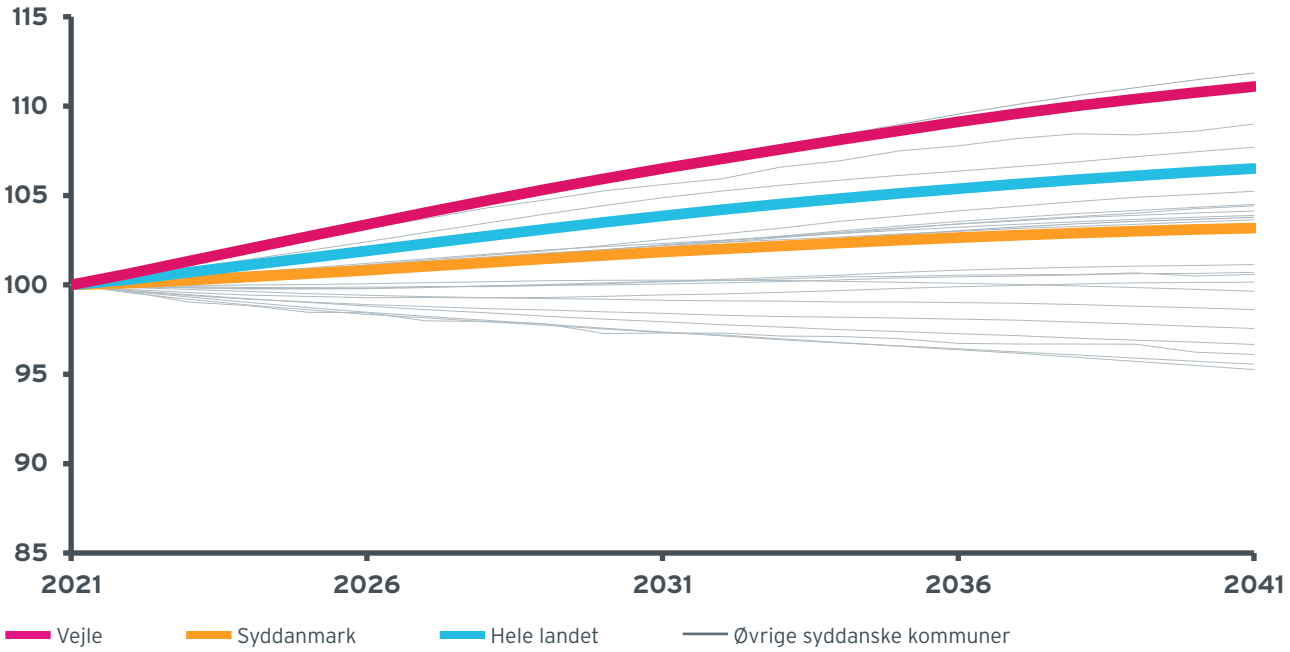

Indeks, 2021 = 100

Figuren viser den forventede befolkningsudvikling i kommunerne, i Syddanmark og i hele landet i perioden 2021 til 2041.

Kilde: Region Syddanmark og Danmarks Statistik

FLYTNINGER 2010 OG 2020

	2010	2020	Vækst 2010-2020 (pct.)
Tilflytning	4.640	6.635	43,0
Indvandring	985	1.198	21,6
Samlet tilflytning	5.625	7.833	39,3
Fraflytning	4.425	5.734	29,6
Udvandring	691	1.040	50,5
Samlet fraflytning	5.116	6.774	32,4
Nettotilflytning	509	1.059	...

Tabellen viser antal flytninger og udviklingen over tid til og fra kommunen i perioden 2010 til 2020. Nettotilflytning defineres som samlet tilflytning minus samlet fraflytning. Ind- og udvandring er medregnet.

Kilde: Region Syddanmark og Danmarks Statistik

UDVIKLING I FLYTNINGER 2010-2020

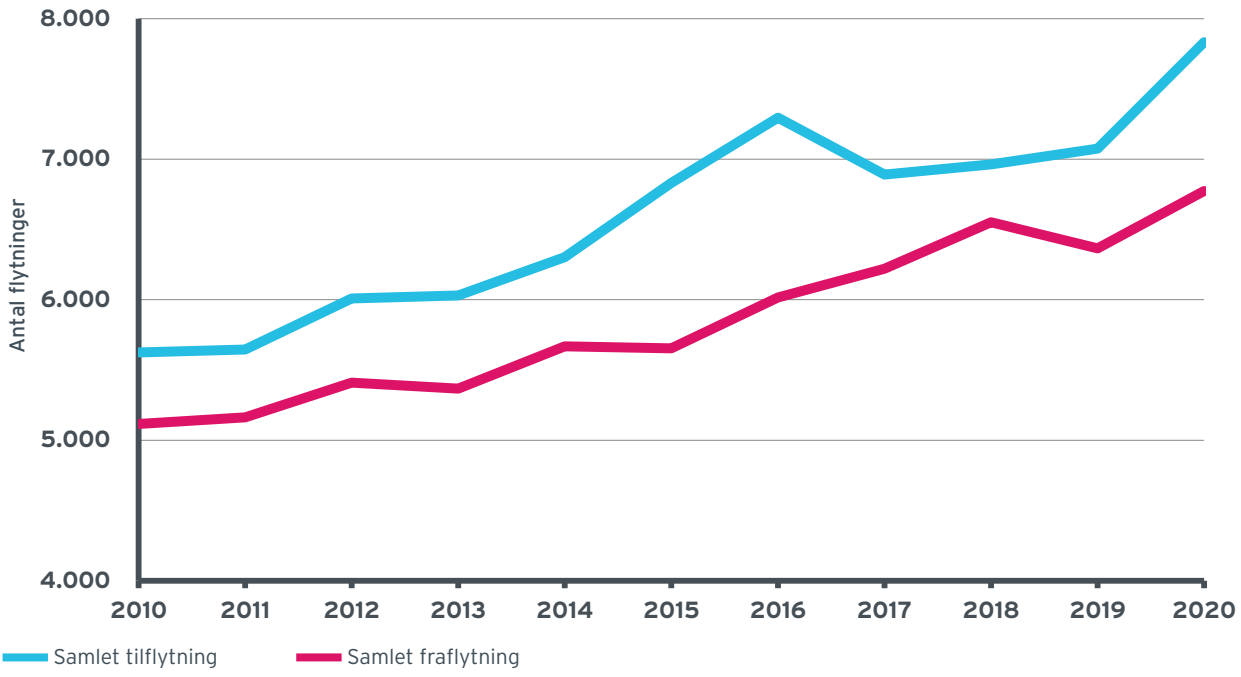

Figuren viser udviklingen i antal flytninger til og fra kommunen i perioden 2010 til 2020. Både flytninger mellem kommuner samt ind- og udvandring er medregnet.

Kilde: Region Syddanmark og Danmarks Statistik

FLYTNINGER FORDELT PÅ ALDER 2018-2020

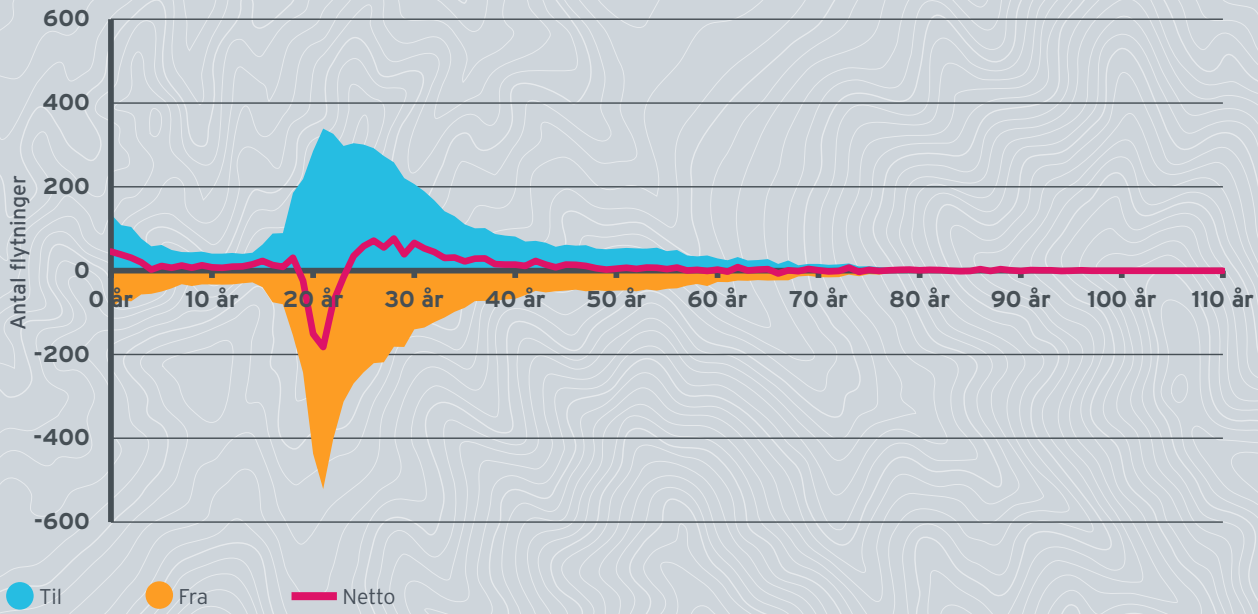

Figuren viser antal tilflyttere og fraflyttere fordelt på alder i kommunen. Nettotilflytning er vist som en kurve. Antallet er opgjort som et årligt gennemsnit af det samlede antal til- og fraflyttere i perioden 2018 til 2020. Både flytninger mellem kommuner og ind- og udvandring er medregnet.

Kilde: Region Syddanmark og Danmarks Statistik

MELLEMKOMMUNALE FLYTNINGER – NETTO 2020

- 500 og derover
- 100 til 499
- 0 til 99
- -99 til -1
- -100 og derunder

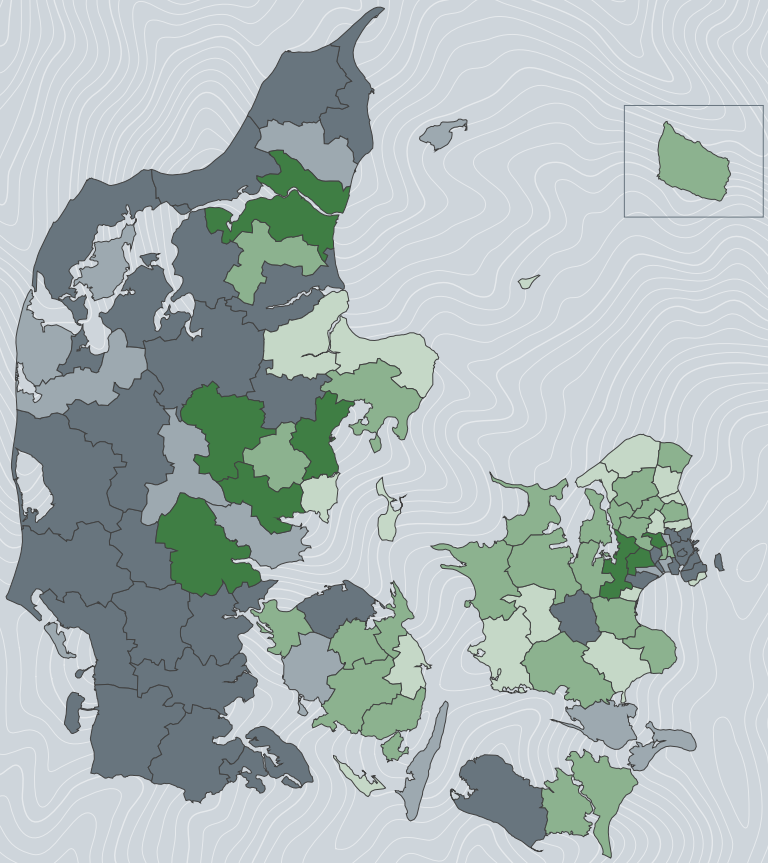

Kortet viser mellemkommunale flytninger (netto) for hver enkel kommune hele landet i 2020.

Netto defineres som samlet tilflytning minus samlet fraflytning.
Kun flytninger mellem kommuner er medtaget. Ind- og udvandring indgår ikke.

Kilde: Region Syddanmark og Danmarks Statistik

FLYTNINGER TIL OG FRA VEJLE KOMMUNE 2018-2020

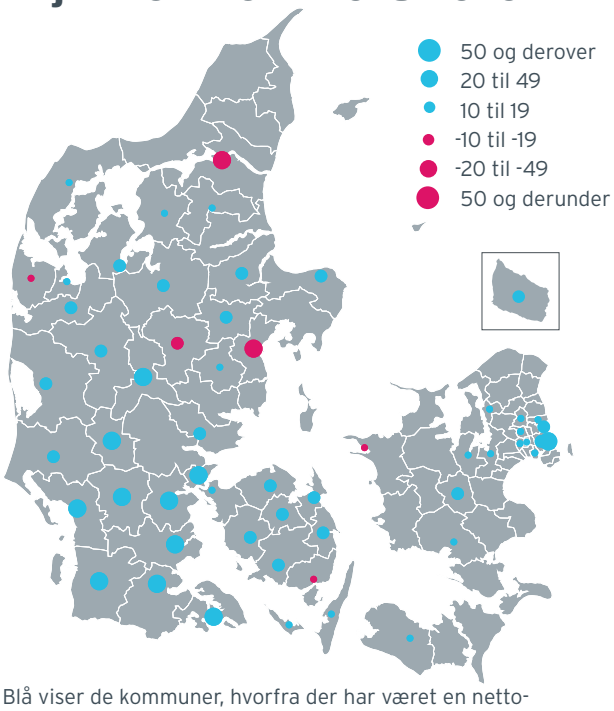

Blå viser de kommuner, hvorfra der har været en netto-tilflytning (tilflytning minus fraflytning) til Vejle. Rød viser de kommuner, hvortil der har været en nettofraflytning fra Vejle samlet i perioden 2018 til 2020.

Kilde: Region Syddanmark og Danmarks Statistik

NETTOTILFLYTNING FORDELT PÅ INDKOMST 2019 OG 2020

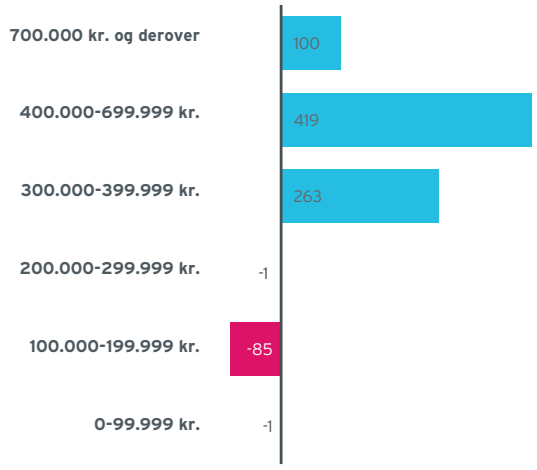

Figuren viser nettotilflytning (tilflytning minus fraflytning) i forskellige indkomstintervaller i 2019 og 2020. Med i opgørelsen er kun indenlandske flytninger mellem kommunerne for personer, der er fyldt 15 år.

Kilde: Region Syddanmark og Danmarks Statistik

TOP 10 OVER TILFLYTNINGER 2018-2020

Fra	Tilflyttere 2018-2020	Andel af samtlige tilflyttere
Aarhus	2.109	11,6%
Hedensted	2.059	11,3%
Kolding	1.420	7,8%
Fredericia	1.195	6,6%
København	968	5,3%
Horsens	911	5,0%
Odense	877	4,8%
Billund	869	4,8%
Ikast-Brande	514	2,8%
Herning	451	2,5%

TOP 10 OVER FRAFLYTNINGER 2018-2020

Til	Fraflyttere 2018-2020	Andel af samtlige fraflyttere
Aarhus	2.646	15,7%
Hedensted	2.032	12,1%
Kolding	1.251	7,4%
Fredericia	1.019	6,0%
Horsens	908	5,4%
Odense	845	5,0%
København	831	4,9%
Billund	769	4,6%
Ikast-Brande	458	2,7%
Aalborg	445	2,6%

Tabellerne viser de kommuner i landet, som kommunen får flest tilflyttere fra og afgiver flest fraflyttere til samlet i perioden 2018 til 2020.

Kilde: Region Syddanmark og Danmarks Statistik

PENDLINGSMØNSTRE I KOMMUNEN 2015 OG 2020

		2015	2020	Vækst 2015-2020
Indpendling	Antal	19.306	22.128	14,6%
	I procent af antal arbejdspladser	36,4%	39,0%	2,6 pct.point
Udpendling	Antal	21.581	25.072	16,2%
	I procent af antal beskæftigede borgere	39,1%	42,0%	3,0 pct.point
Nettoindpendling	Antal i alt	-2.275	-2.944	

Tabellen viser pendlingsmønstret i kommunen fra 2015 til 2020. Indpendlere arbejder i kommunen, men bor i en anden kommune. Udpendlere har bopæl i kommunen, men arbejder i en anden kommune. Indpendlere, der bor uden for landet, indgår ikke. Udpendling til udlandet indgår. Opgørelsen er foretaget ultimo november.

Kilde: Region Syddanmark og Danmarks Statistik

PENDLING FORDELT PÅ UDDANNELSESNIVEAU 2019

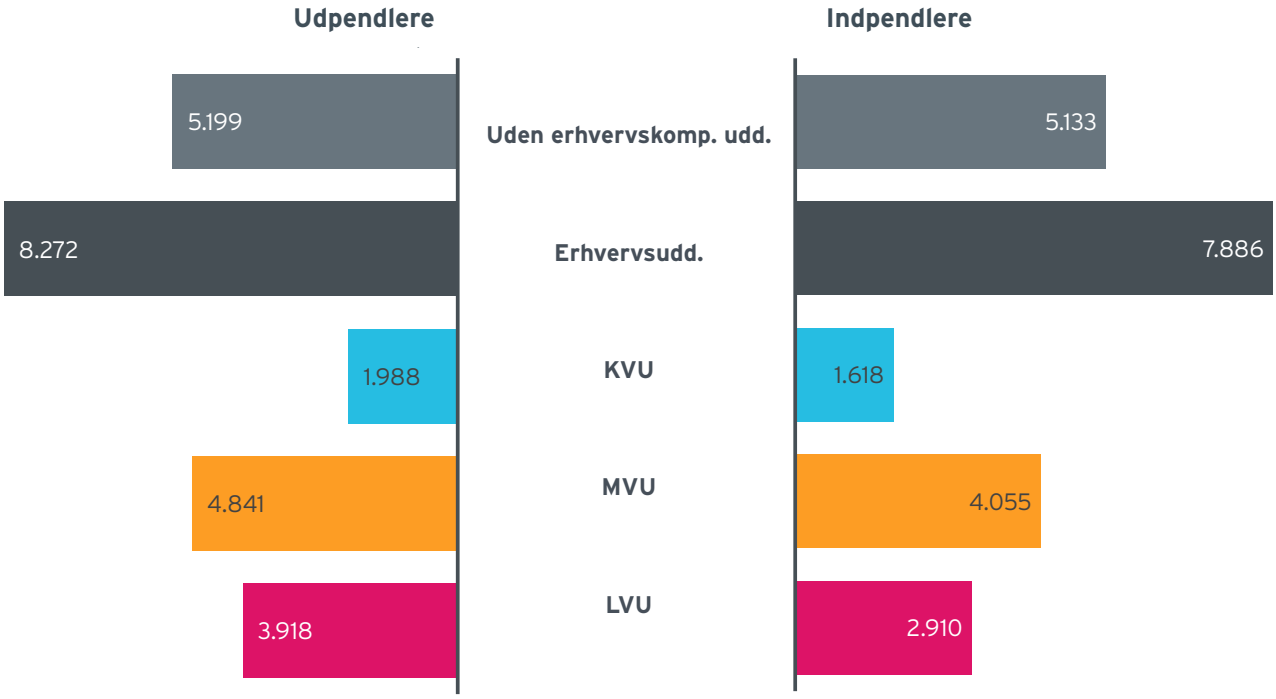

Figuren viser antallet af indpendlere og udpendlere i kommunen fordelt på uddannelsesniveau i 2019.

Kilde: Region Syddanmark og Sam-K/LINE.

UDPENDLING FRA VEJLE 2015 OG 2020

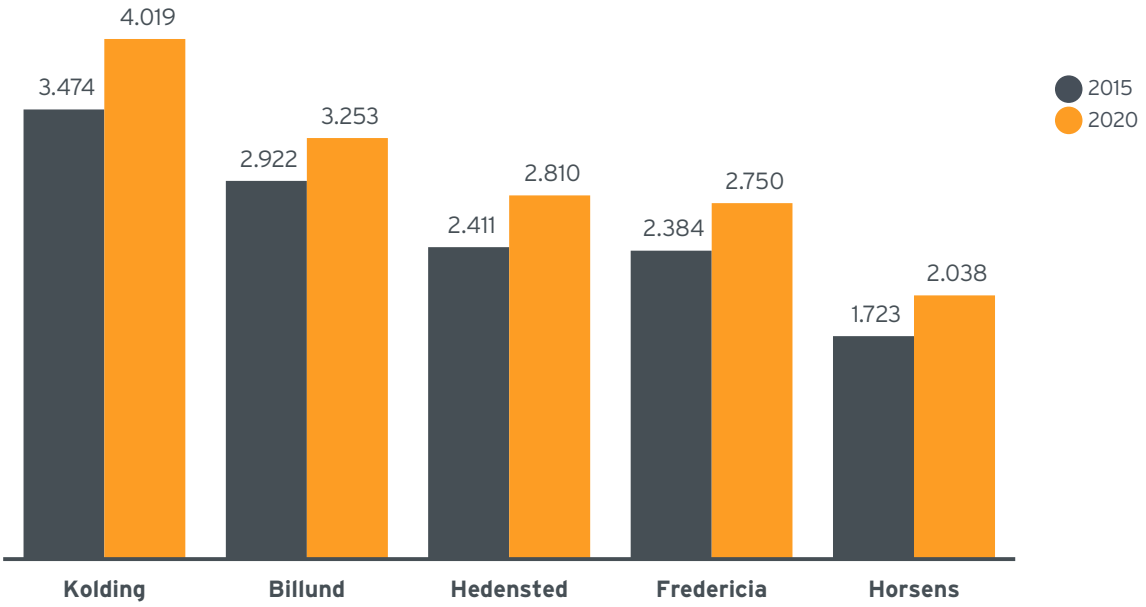

Figuren viser antal udpendlere i 2015 og 2020 til de kommuner, som flest pendler til. Opgørelsen er foretaget ultimo november 2015 og 2020.

Kilde: Region Syddanmark og Danmarks Statistik

INDPENDLING TIL VEJLE 2015 OG 2020

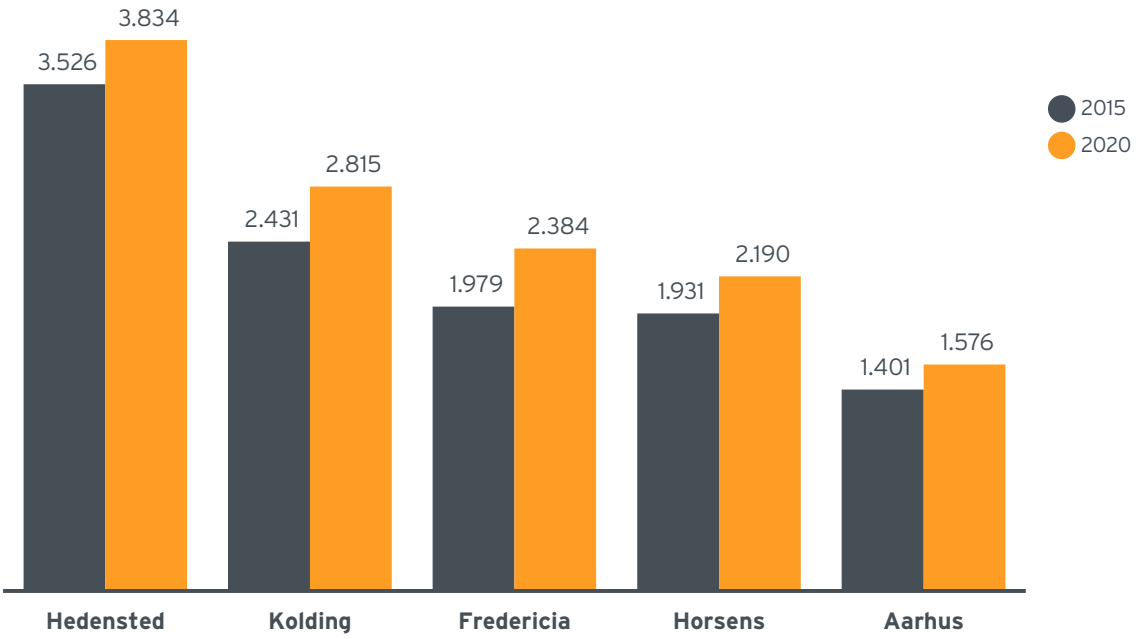

Figuren viser antal indpendlere i 2015 og 2020 fra de kommuner, hvor flest indpendlere bor. Opgørelsen er foretaget ultimo november.

Kilde: Region Syddanmark og Danmarks Statistik

UDPENDLING FORDELT PÅ INDKOMSTNIVEAU 2019

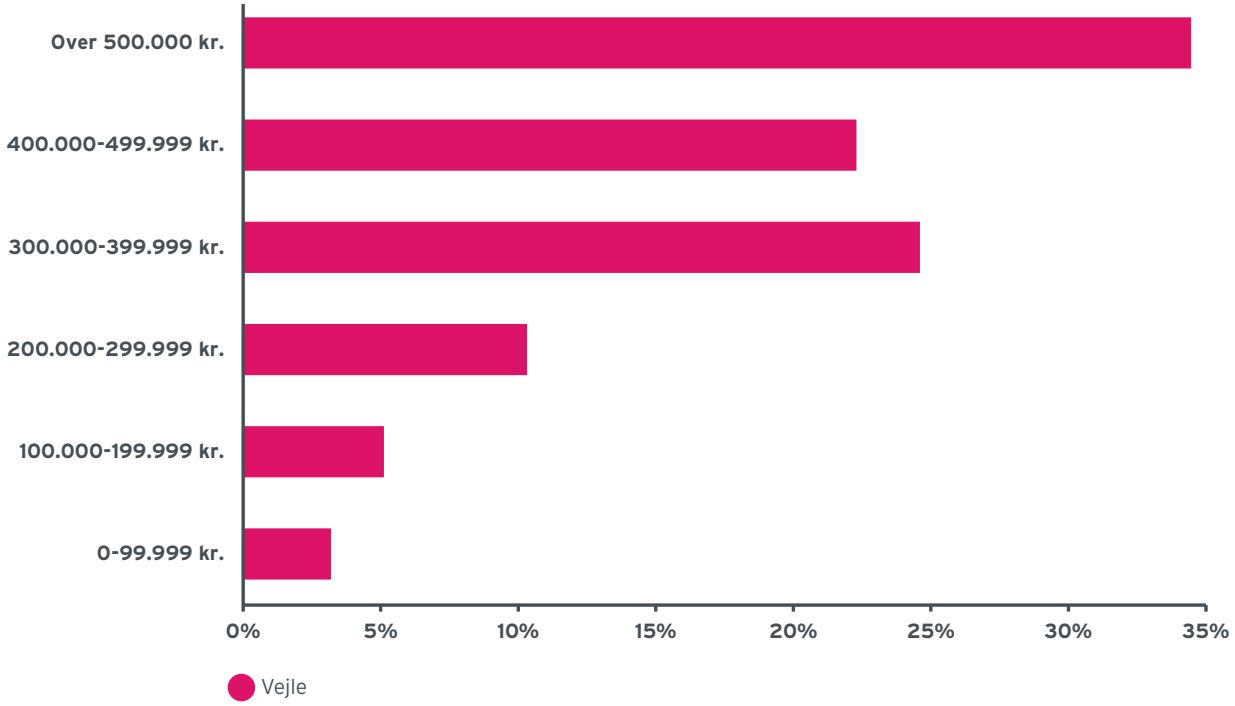

Figuren viser udpendlingen i kommunen fordelt på indkomstniveau i 2019.

Kilde: Region Syddanmark og Sam-K/LINE.

INDPENDLING FORDELT PÅ INDKOMSTNIVEAU 2019

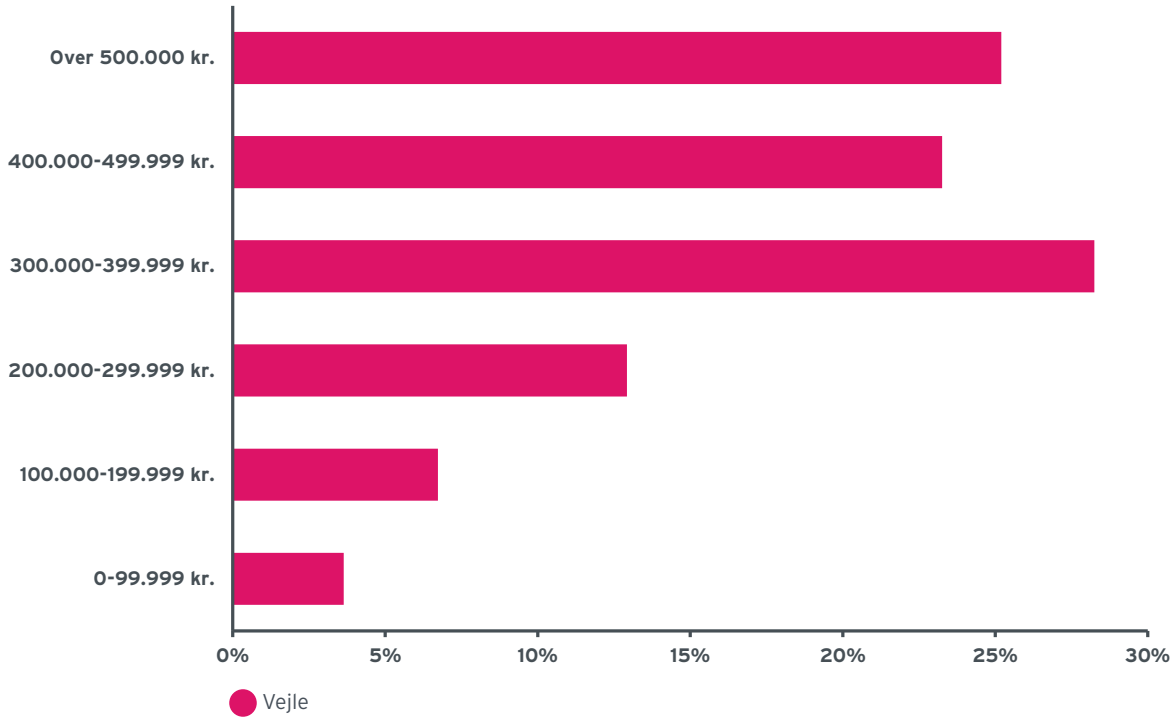

Figuren viser indpendlingen i kommunen fordelt på indkomstniveau i 2019.

Kilde: Region Syddanmark og Sam-K/LINE.

SÅ LANGT FRA KAN MAN KOMME I BIL 2021

Til Vejle by med kollektiv trafik på:

- 0-30 min.
- 30-60 min.
- 60-90 min.

Kortet viser, hvor langvejsfra ma kan komme i bil og nå ind til byen inden for henholdsvis 30, 60 og 90 minutter. Kortet er baseret på målte hastigheder med ankomsttidspunkt kl. 8.30. Data er indsamlet i september 2021. I KONTUR 2020 var fokus på afgangstidspunkt og ikke ankomsttidspunkt. Derfor kan kortene ikke direkte sammenlignes med sidste års udgivelse.

Kilde: Region Syddanmark, OSM og Speedmap

SÅ LANGT FRA KAN MAN KOMME MED KOLLEKTIV TRAFIK 2021

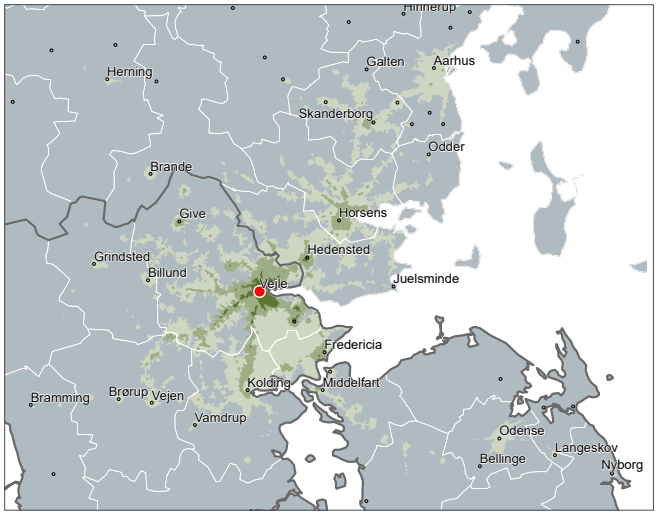

Til Vejle by med kollektiv trafik på:

- 0-30 min.
- 30-60 min.
- 60-90 min.

Kortet viser, hvor langvejsfra man kan nå ind til byen ved hjælp af kollektiv trafik inden for henholdsvis 30, 60 og 90 minutter med ankomst kl. 8.30. Kollektiv trafik inkluderer bus og tog. Data er indsamlet i september 2021. I KONTUR 2020 var fokus på afgangstidspunkt og ikke ankomsttidspunkt. Derfor kan kortene ikke direkte sammenlignes med sidste års udgivelse.

Kilde: Region Syddanmark og Rejseplanen.dk

MIDDELLEVETID 2020

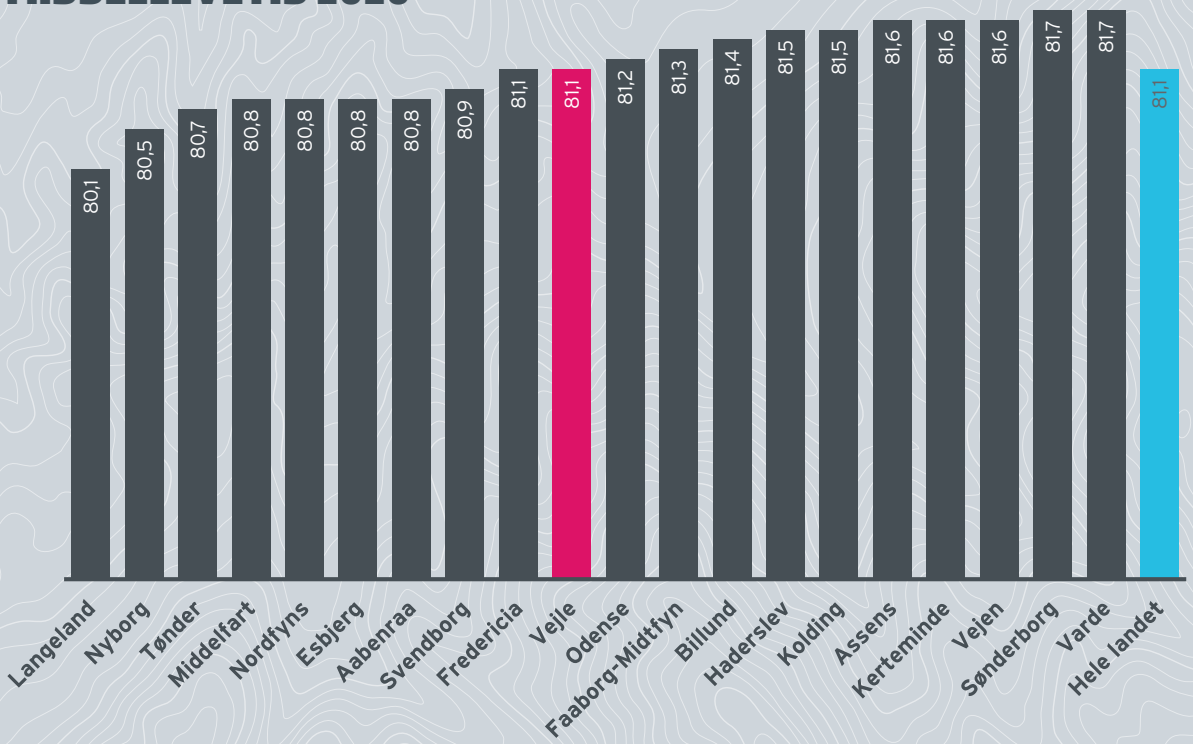

Figuren viser den forventede middellevetid (år) for 0-årige i kommunerne og i hele landet i 2020. Data for Fanø og Ærø er ikke tilgængelige.

Kilde: Region Syddanmark og Danmarks Statistik

SYGEHUSKONTAKTER 2020

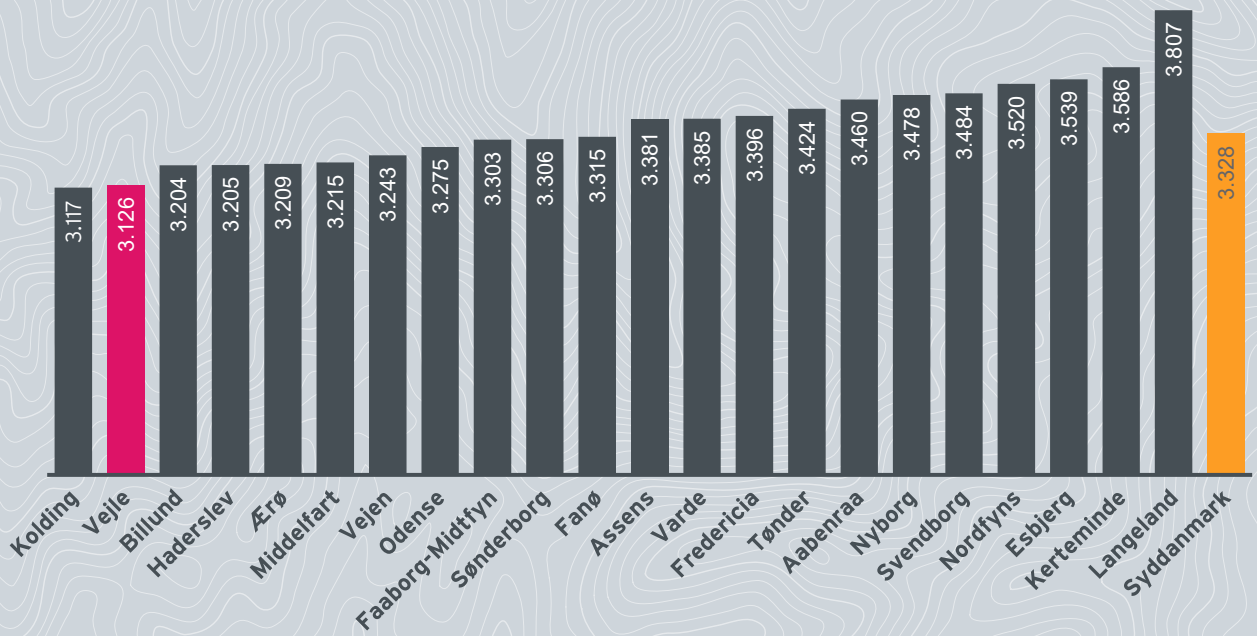

Figuren viser antal sygehuskontakter pr. 1.000 indbyggere i kommunerne og i Syddanmark i 2020. Definition af sygehuskontakter kan findes i appendiks side 54.
På grund af omlægning af opgørelsesmetoden er det ikke muligt at sammenligne med tidligere år.

Kilde: Region Syddanmark

LÆGEBESØG PR. 1.000 INDBYGGERE 2020

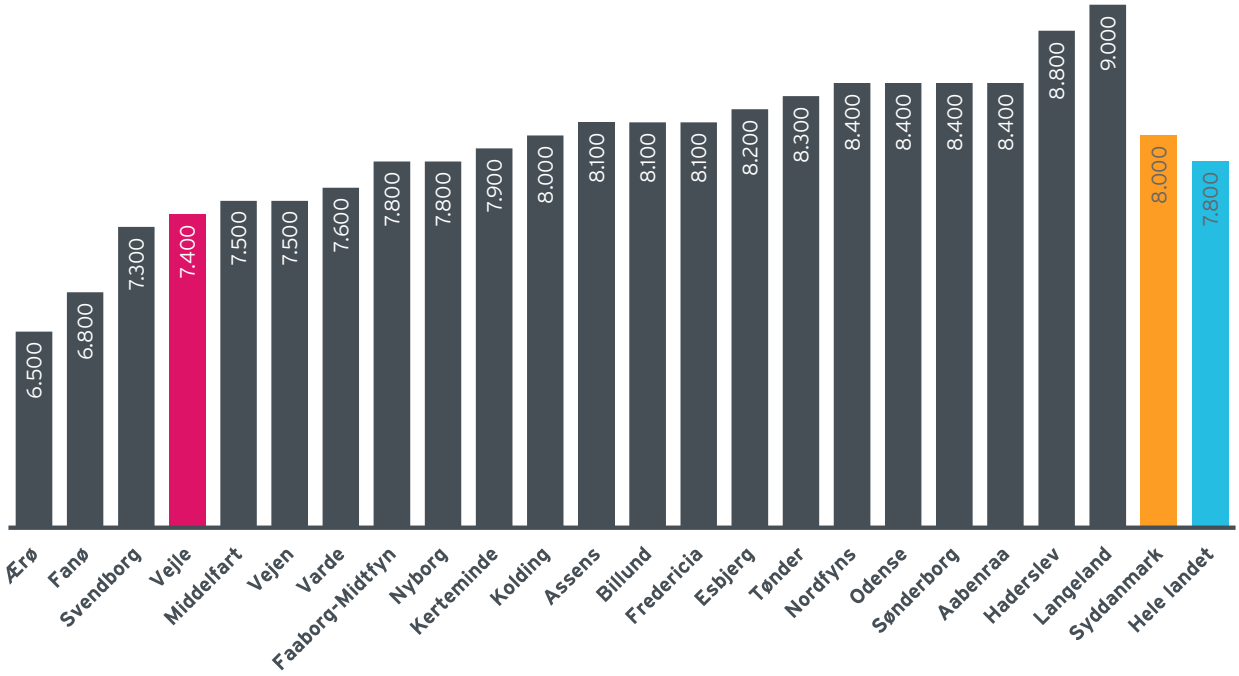

Figuren viser antallet af lægebesøg hos praktiserende læge pr. 1.000 indbyggere for alle aldersgrupper i kommunerne, i Syddanmark og i hele landet i 2020. Lægebesøg er defineret i appendiks side 54.

Kilde: Region Syddanmark og Danmarks Statistik

UDVIKLING I LÆGEBESØG PR. 1.000 INDBYGGERE 2017-2020

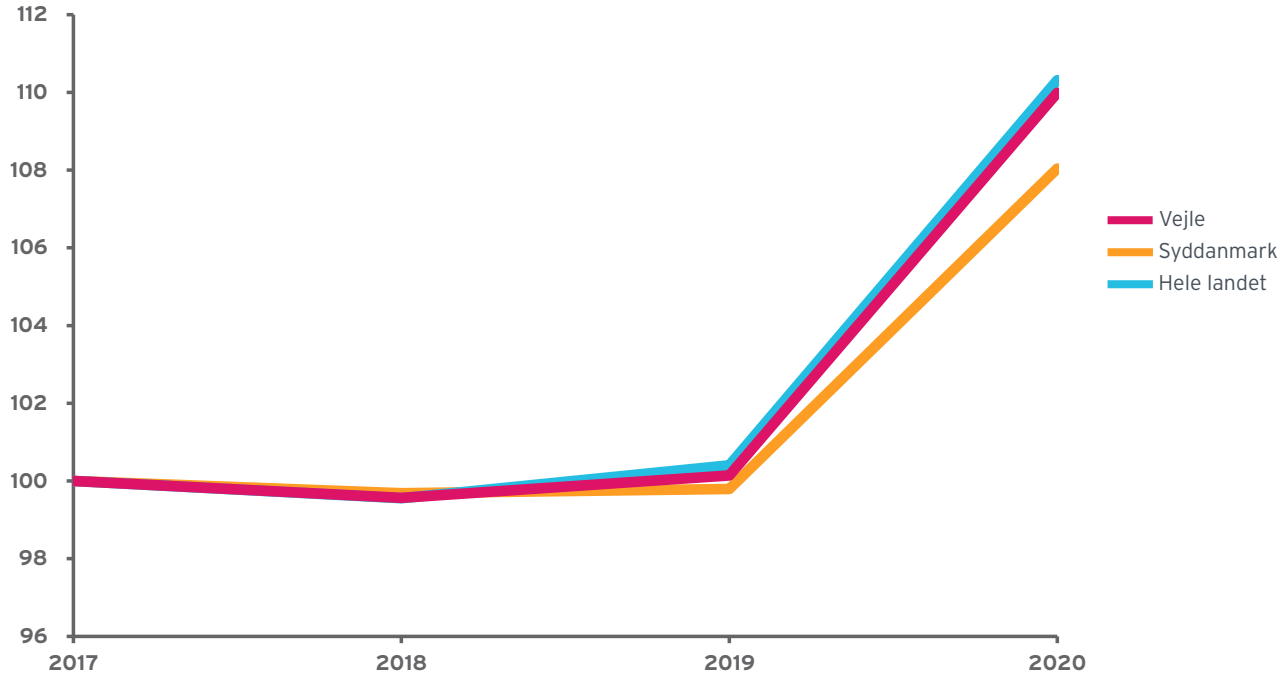

Indeks, 2017 = 100

Figuren viser udviklingen i antal lægebesøg hos praktiserende læge for alle aldersgrupper pr. 1.000 indbyggere i kommunen, i Syddanmark og i hele landet i perioden 2017 til 2020. Lægebesøg er defineret i appendiks side 54.

Kilde: Region Syddanmark og Danmarks Statistik

INDLÆGGELSER FOR KRONISKE SYGDOMME 2020

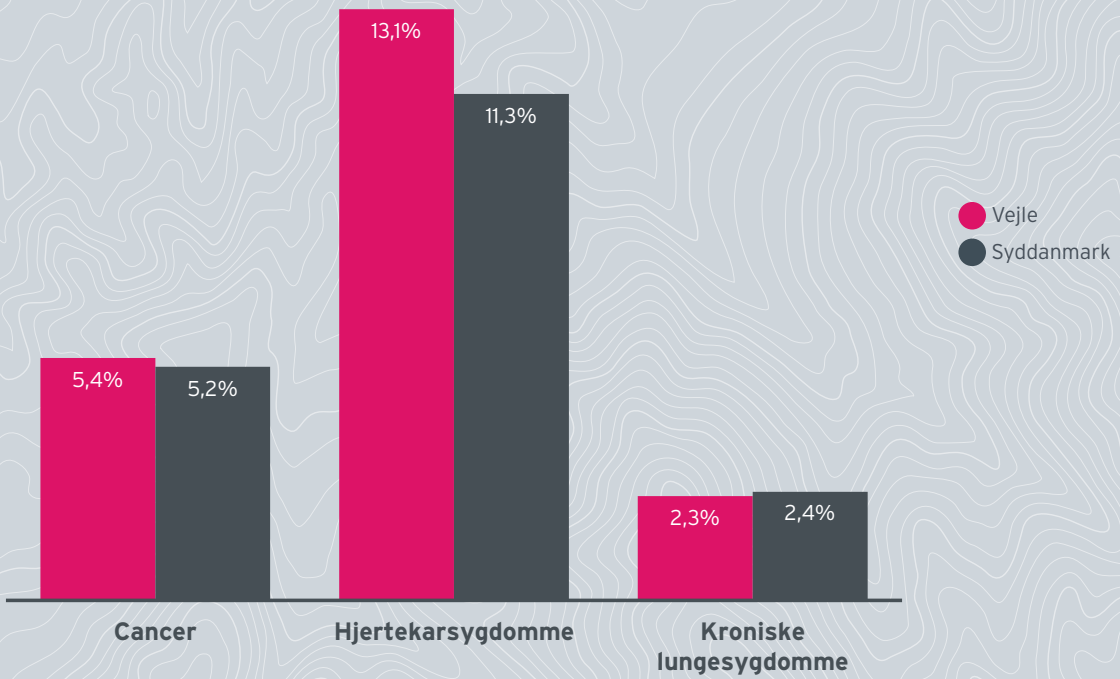

Figuren viser andelen af indlæggelsesforløb, der er relateret til hjertekarsygdomme, cancer og kroniske lungesygdomme i kommunen og Syddanmark i 2020 for alle aldersgrupper.

Kilde: Region Syddanmark

UDVIKLING I E-KOMMUNIKATION MED LÆGE 2016-2020

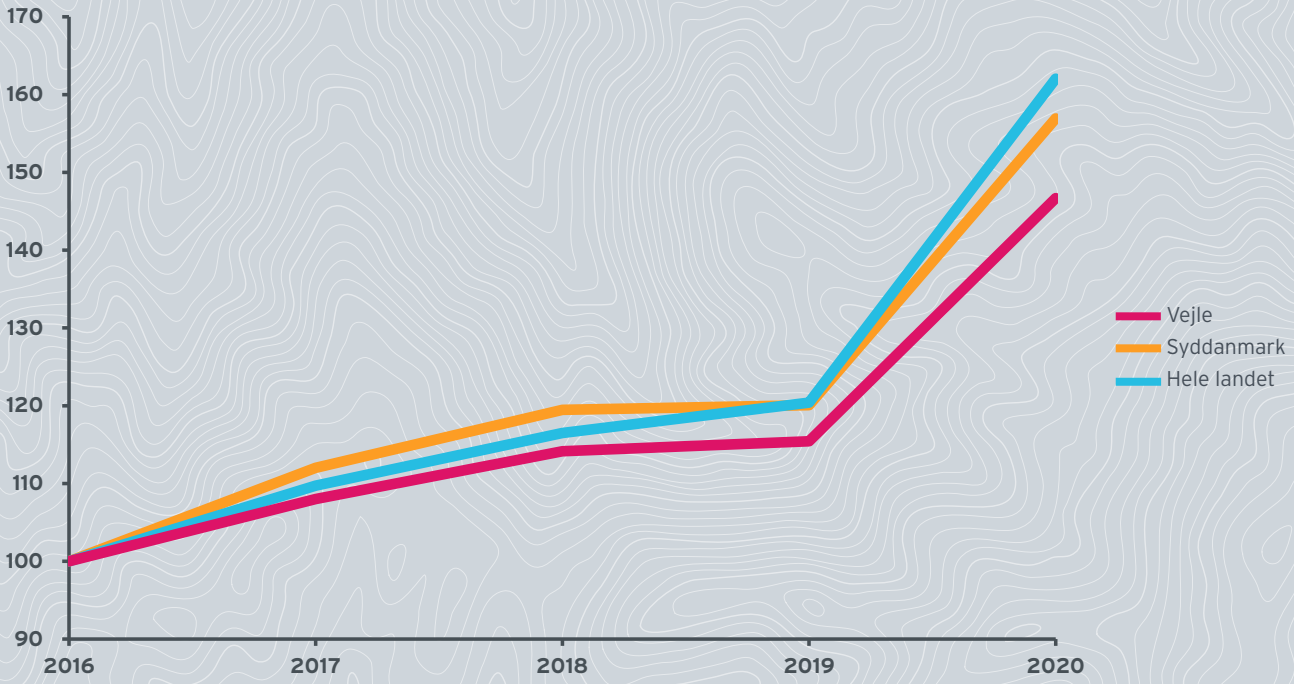

Indeks, 2016 = 100

Figuren viser udviklingen i e-kommunikation med praktiserende læge i kommunen, i Syddanmark og i hele landet i perioden 2016 til 2020. Definition af e-kommunikation findes i appendiks side 54.

Kilde: Region Syddanmark og Danmarks Statistik

UDDANNELSESNIVEAU 2020

	Grundskole	Gymnasial	Erhvervsud-dannelse	KVU	MVU	LVU
Vejle	18%	6%	35%	7%	21%	12%
Trekantområdet	20%	6%	39%	6%	19%	10%
Syddanmark	20%	6%	39%	6%	19%	10%
Hele landet	18%	7%	34%	6%	19%	17%

Tabellen viser andel indbyggere (25-66 år) fordelt på højest fuldførte uddannelse i kommunen, i byregionen, i Syddanmark og i hele landet i 2020. Uddannelserne er henholdsvis grundskole, gymnasial uddannelse (almen og erhvervsgymnasial uddannelse), erhvervsuddannelse, KVU (kort videregående uddannelse), MVU (mellemlang videregående uddannelse) og LVU (lang videregående uddannelse inkl. universitetsbacheloruddannelse). Personer med uoplyst uddannelsesniveau er ikke medregnet.

Kilde: Region Syddanmark og Danmarks Statistik

ANDEL MED ERHVERVSKOMPETENCEGIVENDE UDDANNELSE 2020

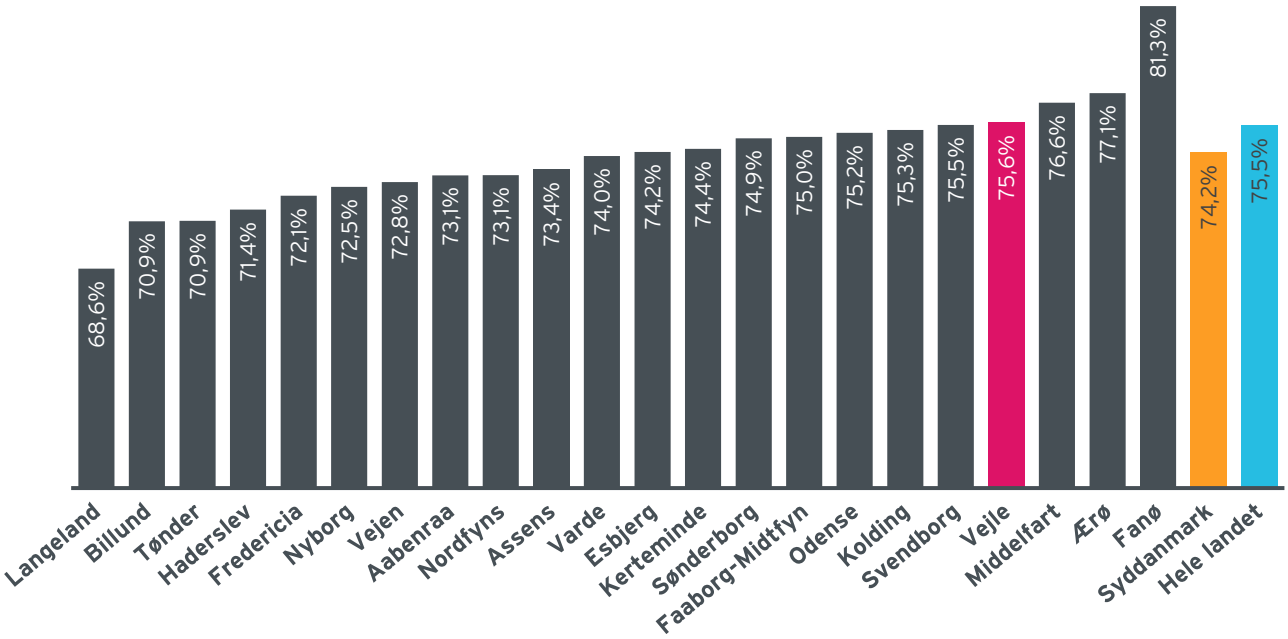

Figuren viser andelen af de 25-66 årige, der har en erhvervskompetencegivende uddannelse (erhvervsuddannelse og videregående uddannelse) i kommunerne, i Syddanmark og i hele landet i 2020.

Kilde: Region Syddanmark og Danmarks Statistik

ANDEL AF 25-34-ÅRIGE UDEN UDDANNELSE 2020

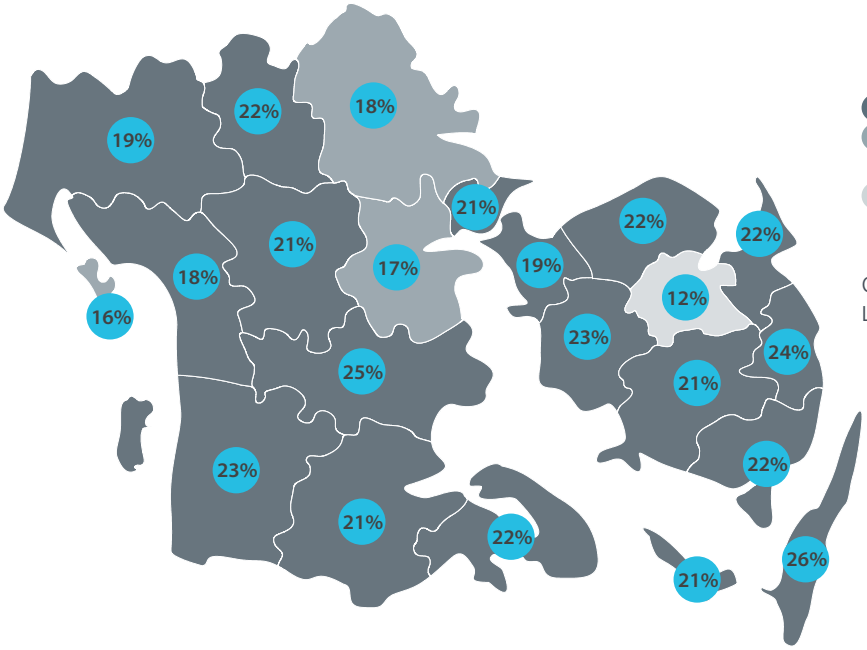

Større end gennemsnit for Syddanmark
Lig med eller mindre end gennemsnit for Syddanmark, men over landsgennemsnit
Lig med eller mindre end landsgennem snit

Gennemsnit for Syddanmark: 18%
Landsgennemsnit: 15%

Kortet viser andelen af 25-34-årige uden uddannelse udover grundskoleuddannelse i de syddanske kommuner i 2020. Antallet af 25-34-årige uden uddannelse opgøres som antallet med grundskole som højeste fuldførte uddannelse.

Kilde: Region Syddanmark og Danmarks Statistik

DE UNGES UDDANNELSESSØGNING 2021 – ERHVERVSUDDANNELSE

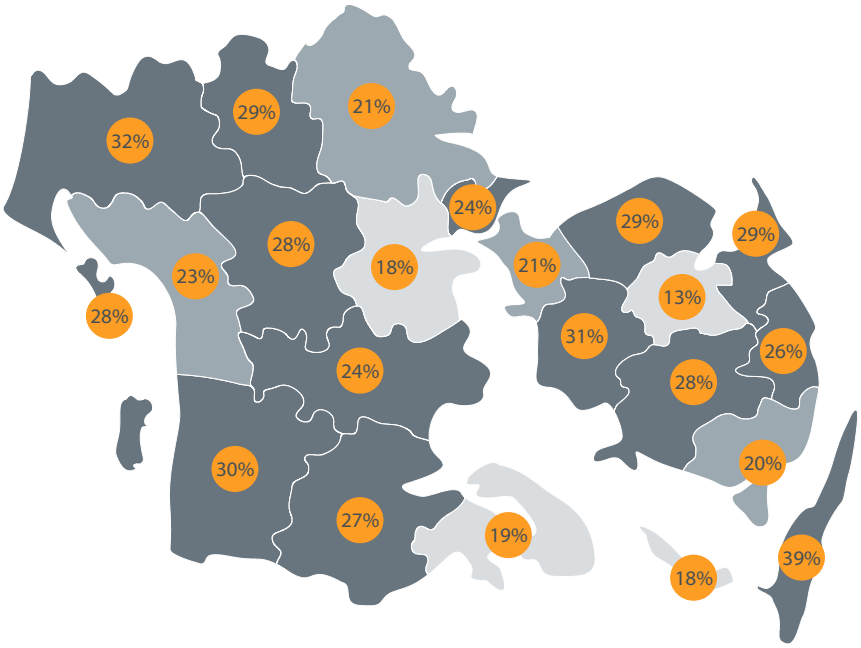

Større end gennemsnit for Syddanmark
Lig med eller mindre end gennemsnit for Syddanmark, men over landsgennemsnit
Lig med eller mindre end landsgennem snit

Gennemsnit for Syddanmark: 23%
Landsgennemsnit: 19%

Kortet viser hvor stor en andel af de unge (afgangselever fra 9. og 10. klasse), der har søgt ind på en erhvervsuddannelse i de syddanske kommuner i 2021.

Kilde: Region Syddanmark og Børne- og Undervisningsministeriet

ANDEL MED ERHVERVSUDDANNELSE 2020

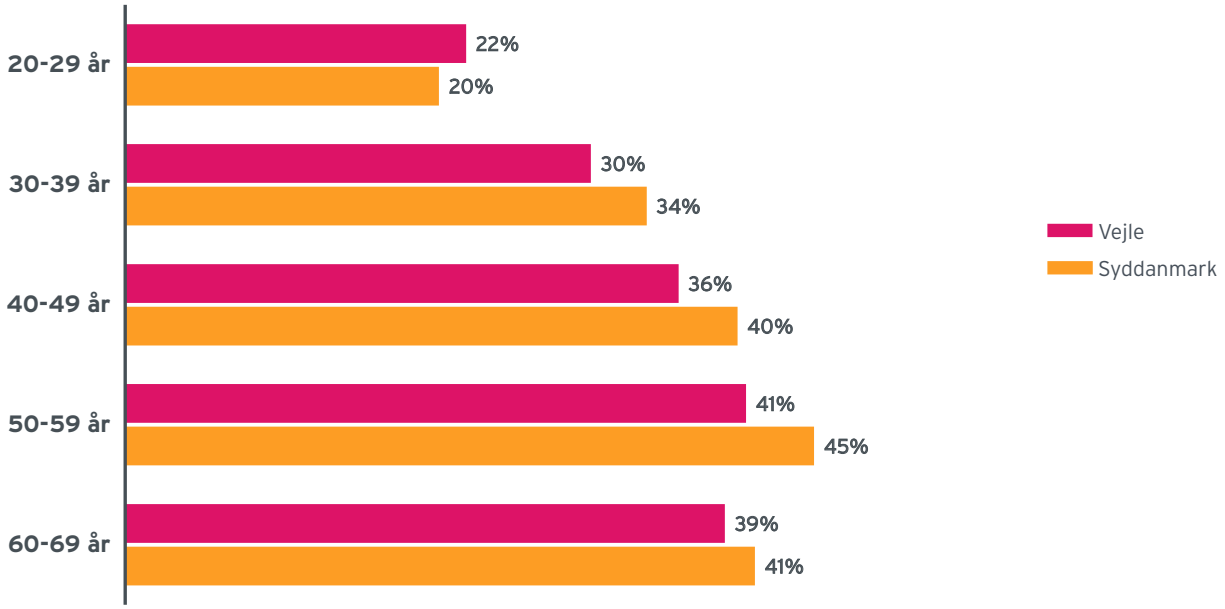

Figuren viser andelen af indbyggere i hver aldersgruppe, der har en erhvervsuddannelse i kommunen og i Syddanmark i 2020.

Kilde: Region Syddanmark og Danmarks Statistik

ANDEL MED VIDEREGÅENDE STEM-UDDANNELSE 2020

- 12 pct. el. derover
- 9-11,9 pct.
- 6-8,9 pct.
- Mindre end 6 pct.

Landsgennemsnit: 7,7%
Gennemsnit for Syddanmark: 6,6%
Gennemsnit for Vejle Kommune: 7,7%

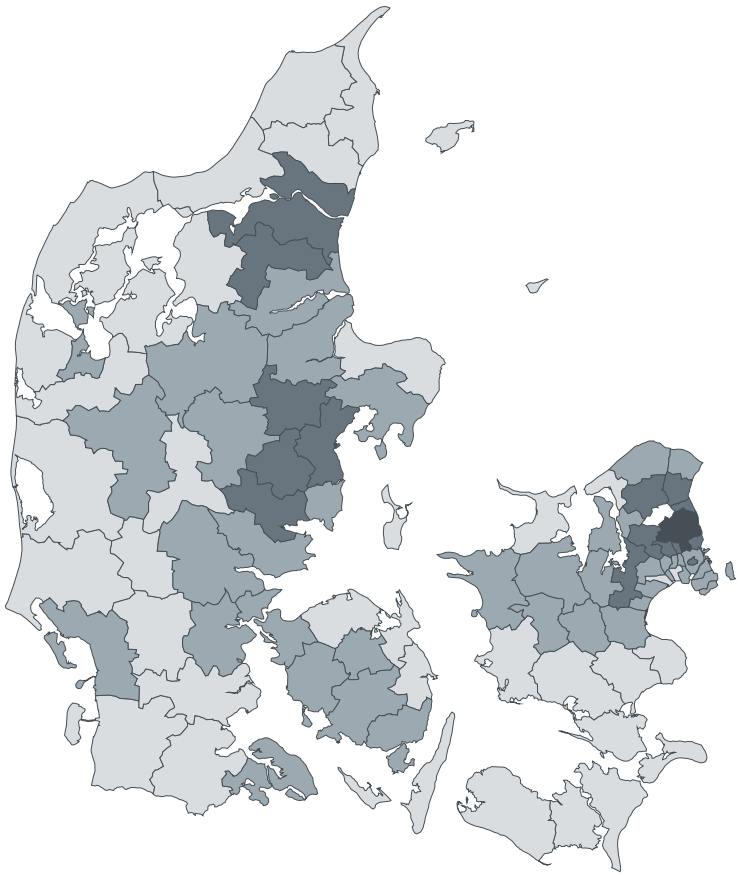

Kortet viser andelen af 30-69 årige, som har en videregående STEM-uddannelse. STEM-uddannelser er uddannelser inden for naturfag, tekniske fag, matematiske fag og ingeniørfag.

Kilde: Region Syddanmark og Danmarks Statistik

KARAKTERGENNEMSNIT UNDER 2 FOR DRENGE OG PIGER 2021

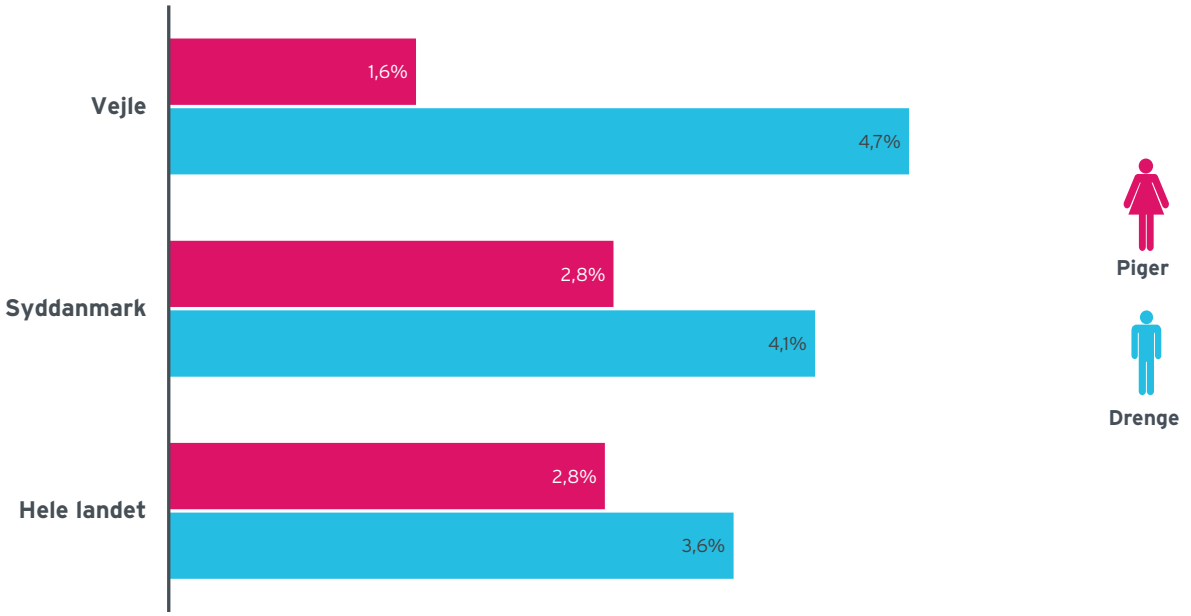

Figuren viser, hvor stor en andel af 9. klasses årgang, der enten ikke har taget en fuld afgangsprøve eller har et karaktergennemsnit under 2,0 i dansk og/eller matematik i kommunen, i Syddanmark og i hele landet i 2021 opdelt på køn. Grundet COVID-19 var der i skoleåret 2020/2021 andre regler for karaktererne i forbindelse med afgangseksamen. Resultaterne kan være højere end tidligere, da eleverne fik ophøjet deres afsluttende standpunktskarakter til prøvekarakter, såfremt karakteren var højere. Kun prøvepligtige skoler er medtaget.

Kilde: Region Syddanmark og Børne- og Undervisningsministeriet

UNGE, DER HVERKEN ER I ARBEJDE ELLER UNDER UDDANNELSE 2019

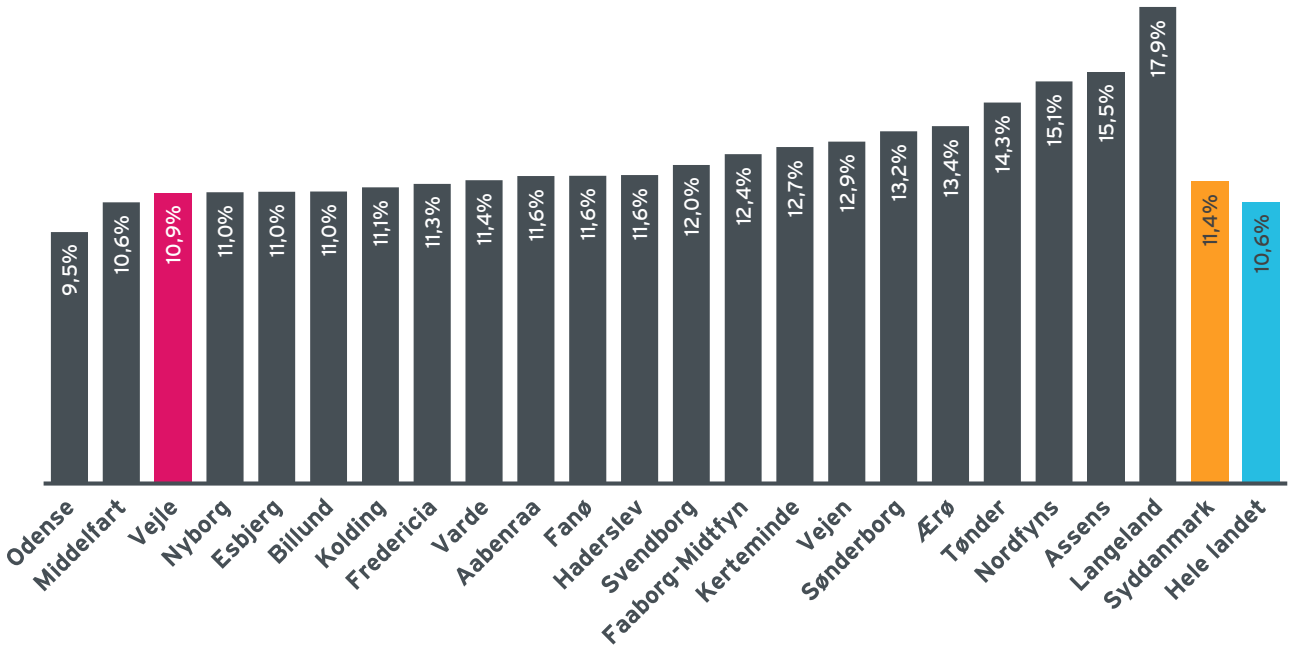

Figuren viser andelen af unge (16-24 år), som hverken er i arbejde eller under uddannelse i kommunerne, i Syddanmark og i hele landet i 2019.

Kilde: Region Syddanmark og Danmarks Statistik

BOPÆL OG UDDANNELSE – 15 ÅR EFTER GRUNDSKOLEN – FORTSAT I KOMMUNEN OG HJEMVENDTE

Fortsat i kommunen

	KVINDER	MÆND
Uden erhvervskomp. Udd.	22%	32%
Erhvervsfaglig + KVU	44%	56%
MVU + LVU	34%	12%
Samlet antal	289	375

Hjemvendte

	KVINDER	MÆND
Uden erhvervskomp. Udd.	18%	27%
Erhvervsfaglig + KVU	26%	38%
MVU + LVU	56%	35%
Samlet antal	261	275

Tabellen viser uddannelsesniveauet for dem, der forlod grundskolen i 2002-2004 fordelt efter deres bopæl 15 år efter.
Fortsat i kommunen: Unge, der forlod grundskolen i Vejle Kommune og forblev bosiddende i kommunen de følgende 15 år.
Hjemvendte: Unge, der forlod grundskolen i Vejle Kommune og flyttede væk, men igen var bosiddende i kommunen 15 år senere.

Kilde: Region Syddanmark og Danmarks Statistik

BOPÆL OG UDDANNELSE – 15 ÅR EFTER GRUNDSKOLEN – FRAFLYTTERE OG TILFLYTTERE

Fraflyttere

	KVINDER	MÆND
Uden erhvervskomp. Udd.	14%	20%
Erhvervsfaglig + KVU	23%	29%
MVU + LVU	63%	51%
Samlet antal	792	704

Tilflyttere

	KVINDER	MÆND
Uden erhvervskomp. Udd.	12%	22%
Erhvervsfaglig + KVU	32%	39%
MVU + LVU	56%	40%
Samlet antal	682	649

Tabellen viser uddannelsesniveauet for dem, der forlod grundskolen i 2002-2004 fordelt efter deres bopæl 15 år efter.
Fraflyttere: Unge, der forlod grundskolen i Vejle Kommune, og ikke var bosat i kommunen 15 år senere.
Tilflyttere: Unge, der forlod grundskolen i en anden kommune end Vejle, men var bosat i Vejle Kommune 15 år senere.

Kilde: Region Syddanmark og Danmarks Statistik

REJSETID TIL DE GYMNASIALE UDDANNELSER 2021

Kortet viser, hvor lang tid man skal rejse med kollektiv trafik for at komme til nærmeste:

- Almene gymnasium (STX)
- Handelsgymnasium (HHX)
- Teknisk gymnasium (HTX)
- Højere forberedelseseksamen (HF)
- Pre-IB

Rejsetider:
- 0-30 min.
- 30-60 min.
- 60-90 min.
- Over 90 min.

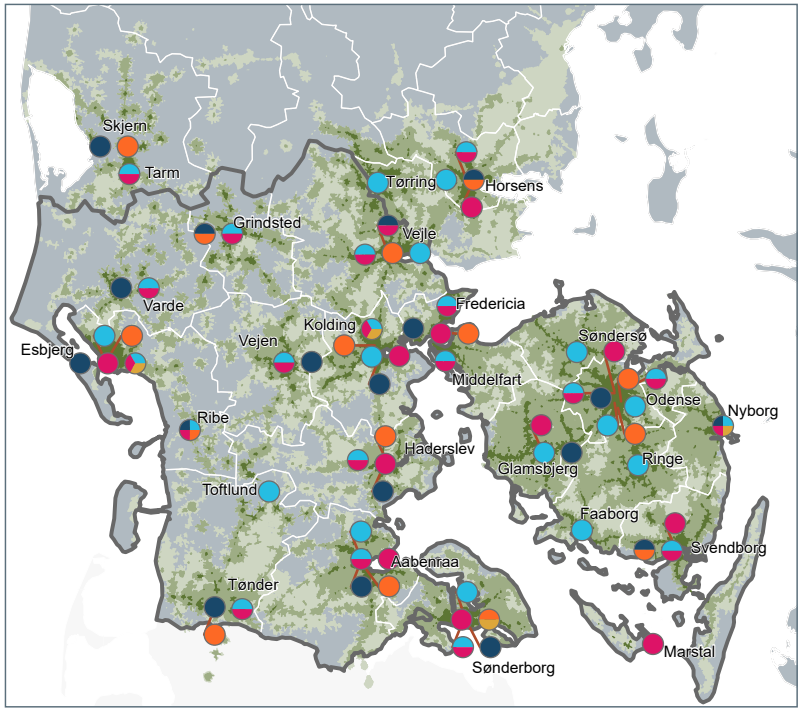

Kortet viser den samlede tid, det tager at rejse med kollektiv trafik fra hjemadressen til uddannelsesstedet. Data er indsamlet i september 2021.

Kilde: Region Syddanmark og Rejseplanen.dk

REJSETID TIL ERHVERVSUDDANNELSER 2021

Kortet viser, hvor lang tid man skal rejse med kollektiv trafik for at komme til nærmeste erhvervsuddannelse:

- Kontor, handel og forretningsservice
- Teknologi, byggeri og transport
- Fødevarer, jordbrug og oplevelser
- Omsorg, sundhed og pædagogik

Rejsetider:
- 0-30 min.
- 30-60 min.
- 60-90 min.
- Over 90 min.

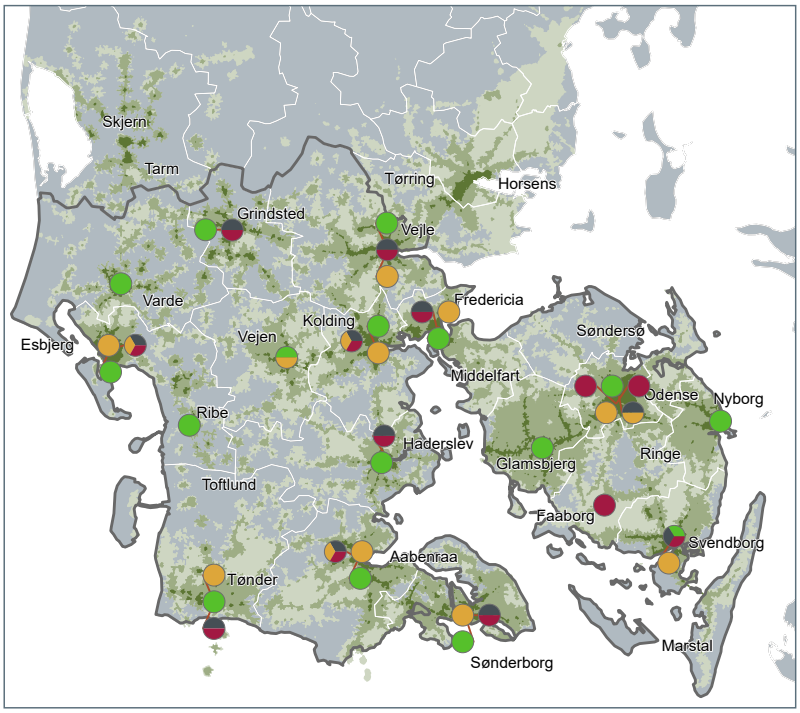

Kortet viser den samlede tid, det tager at rejse med kollektiv trafik fra hjemadressen til uddannelsesstedet. Data er indsamlet i september 2021.

Kilde: Region Syddanmark og Rejseplanen.dk

INDKOMST PR. INDBYGGER 2020

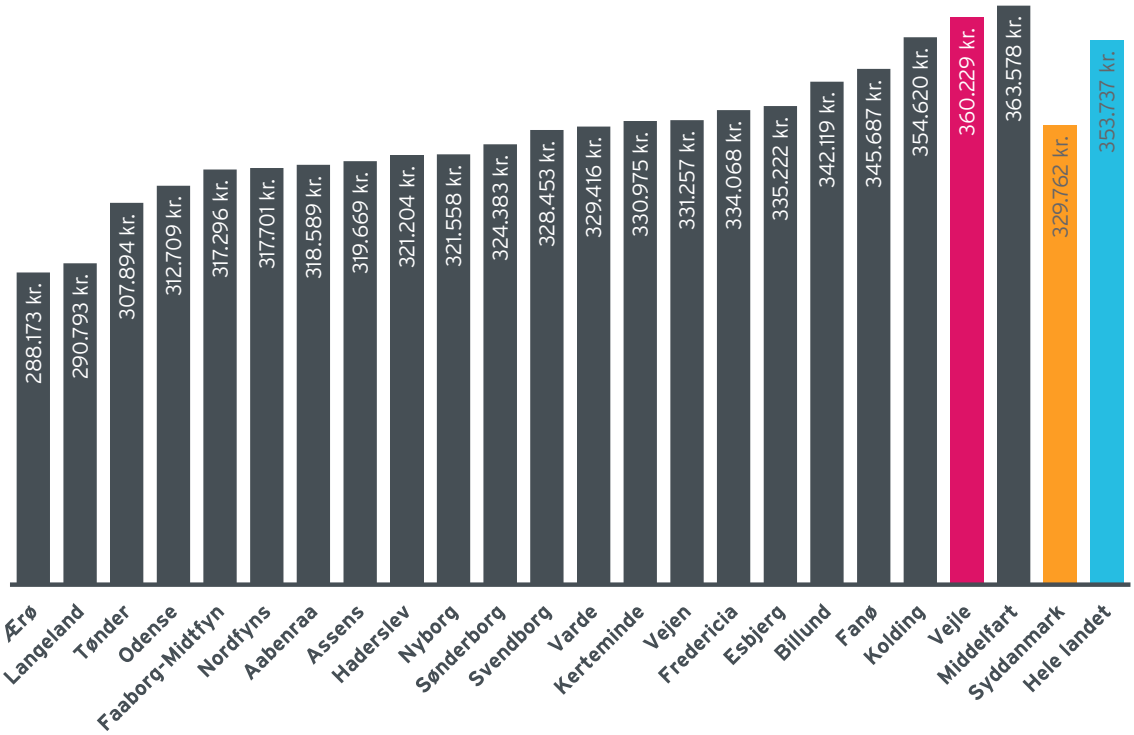

Figuren viser den samlede indkomst pr. indbygger over 14 år i kommunerne, i Syddanmark og i hele landet i 2020.
Se appendiks side 54 for en definition af den samlede indkomst.

Kilde: Region Syddanmark og Danmarks Statistik

INDKOMST PR. INDBYGGER 2020

- Lig med eller større end landsgennemsnit
- Lig med eller større end gennemsnit for Syddanmark, men under landsgennemsnit
- Mindre end gennemsnit for Syddanmark

Landsgennemsnit: 353.700 kr.
Gennemsnit for Syddanmark: 329.800 kr.

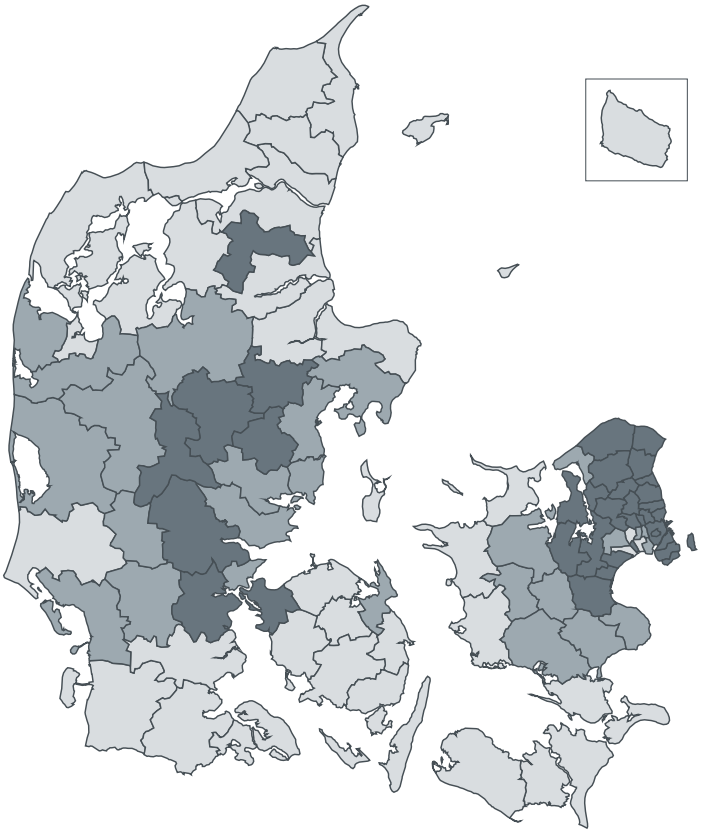

Kortet viser den samlede indkomst pr. indbygger over 14 år i alle landets kommuner i 2020.
Se appendiks side 54 for en definition af samlet indkomst.

Kilde: Region Syddanmark og Danmarks Statistik

UDVIKLING I INDKOMST PR. INDBYGGER 2015-2020

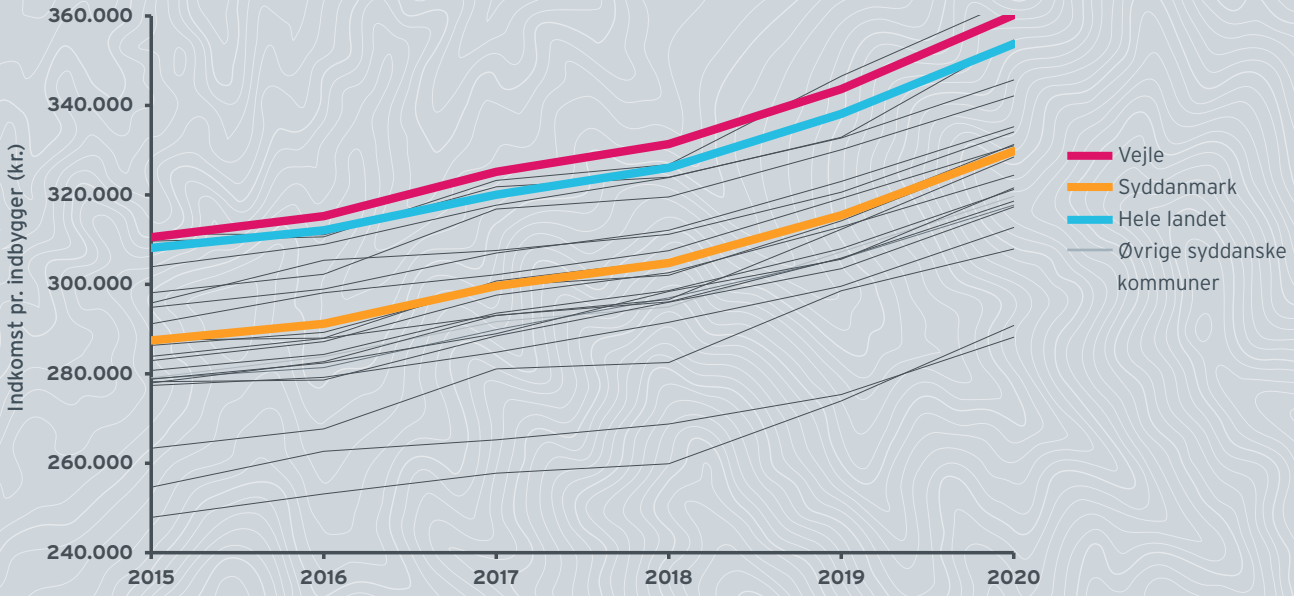

Figuren viser udviklingen i den samlede indkomst pr. indbygger over 14 år (løbende priser) i kommunerne, i Syddanmark og i hele landet i perioden 2015 til 2020. Se appendiks side 54 for en definition af samlet indkomst.

Kilde: Region Syddanmark og Danmarks Statistik

INDKOMSTFORDELING 2019

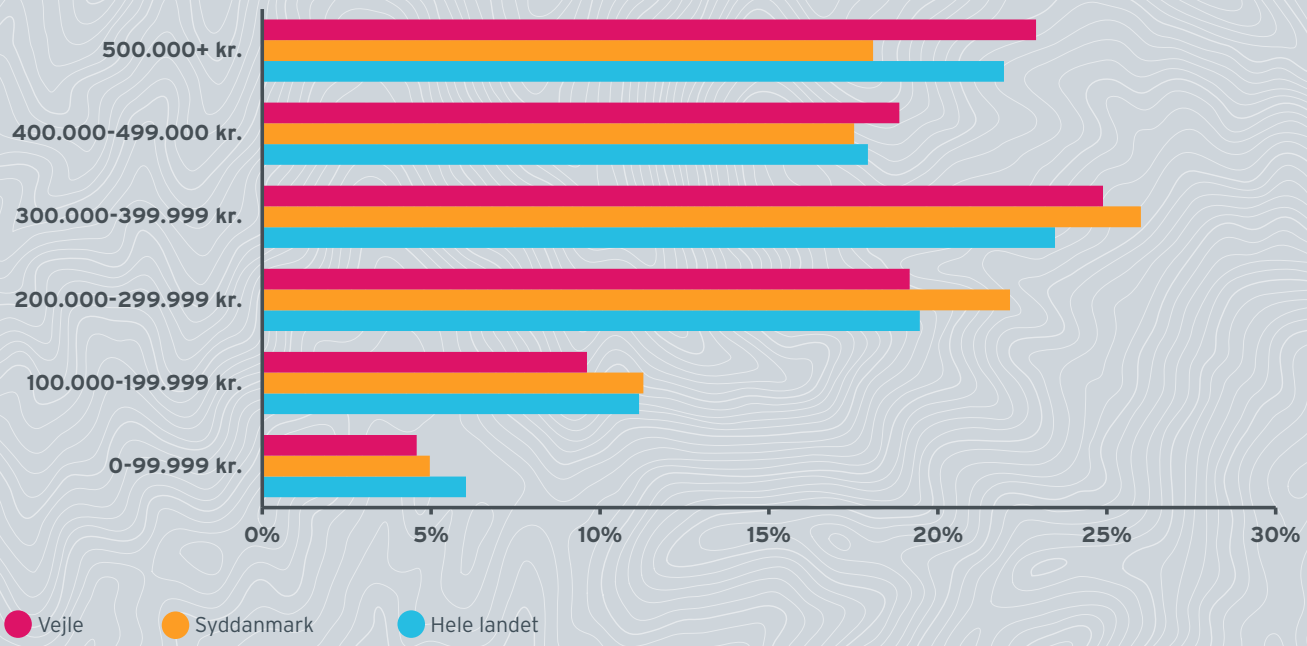

Figuren viser indkomstfordelingen (samlet indkomst) blandt de 25-66 årige i kommunen, i Syddanmark og i hele landet i 2019. Se appendiks side 54 for en definition af samlet indkomst.

Kilde: Region Syddanmark og Sam-K/LINE

UDVIKLING I INDKOMSTULIGHED 2000-2020

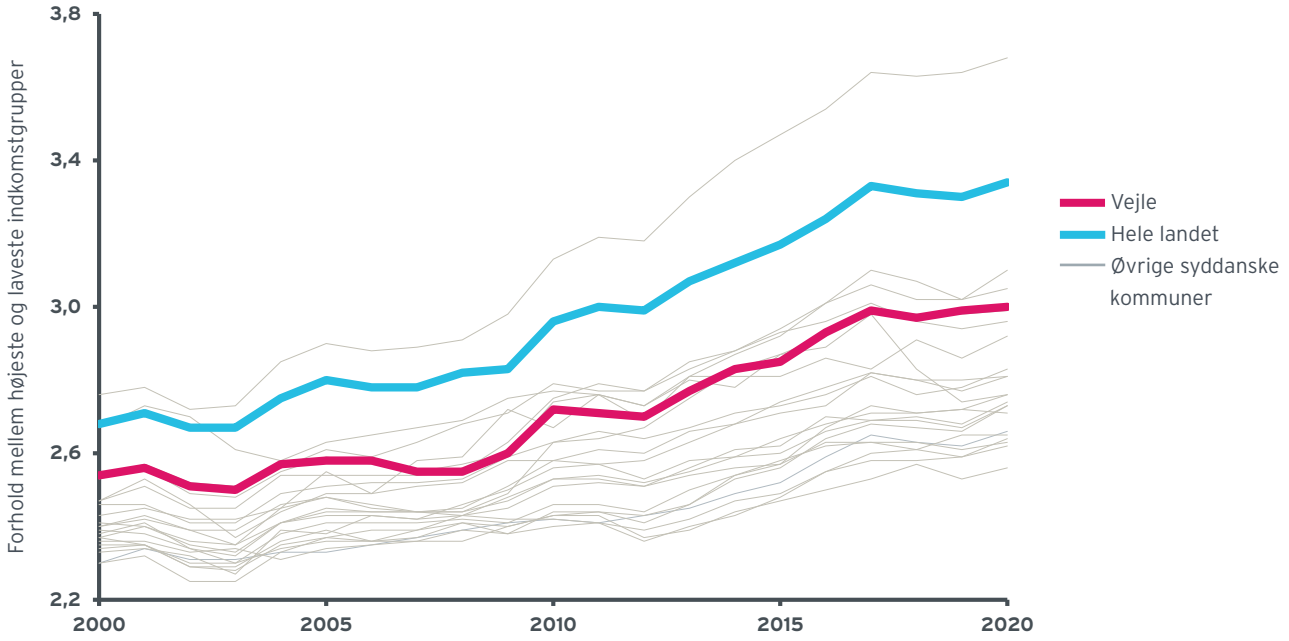

Figuren viser udviklingen i indkomstulighed fra 2000 til 2020 i kommunerne og i hele landet. Ulighed måles ved at sammenholde indkomstniveauet for de 10 pct. i den højeste indkomstgruppe med de 10 pct. i den laveste indkomstgruppe. Indkomst måles som disponibel indkomst. Se appendiks side 54 for definition af indkomstulighed og disponibel indkomst.

Kilde: Region Syddanmark og Danmarks Statistik

ANDEL INDBYGGERE I LAVINDKOMSTGRUPPEN 2020

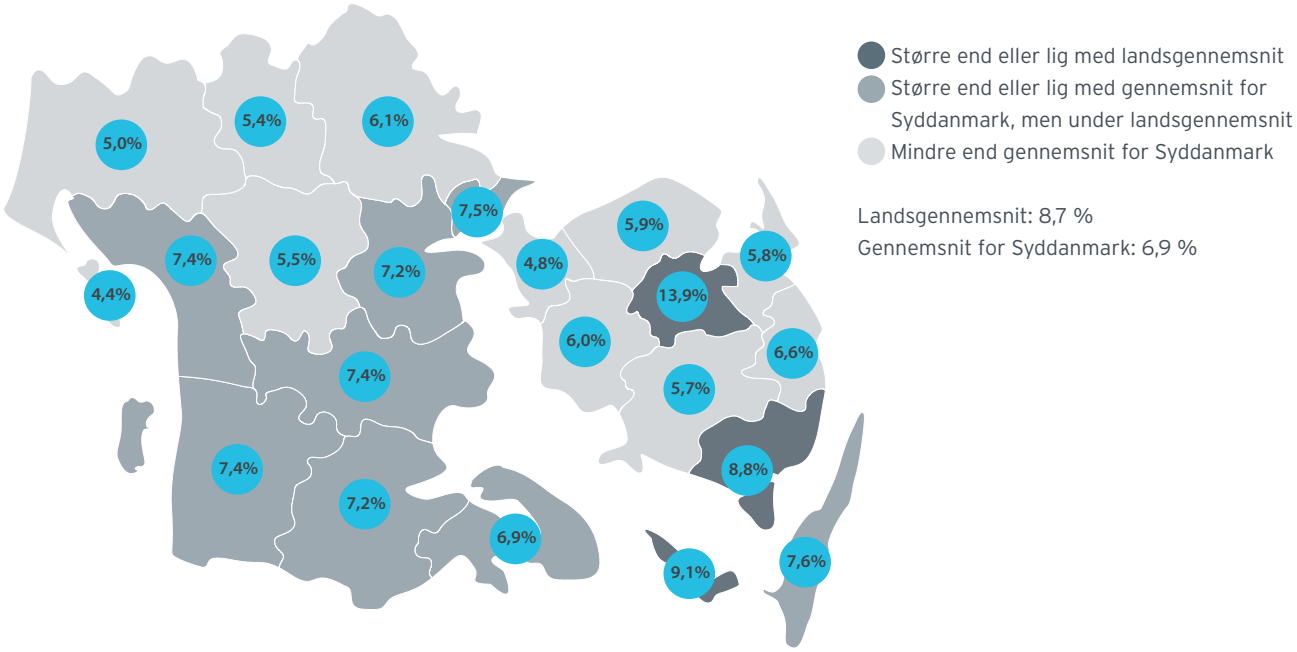

Kortet viser andelen af kommunernes indbyggere, som tilhører lavindkomstgruppen i 2020.
Lavindkomstgruppen defineres som personer, der har en disponibel indkomst på under 50 pct. af medianindkomsten.
Se appendiks side 54 for en definition af lavindkomst og disponibel indkomst.

Kilde: Region Syddanmark og Danmarks Statistik

DÆKNINGSGRAD 2020 – FORDELT PÅ POSTNUMRE

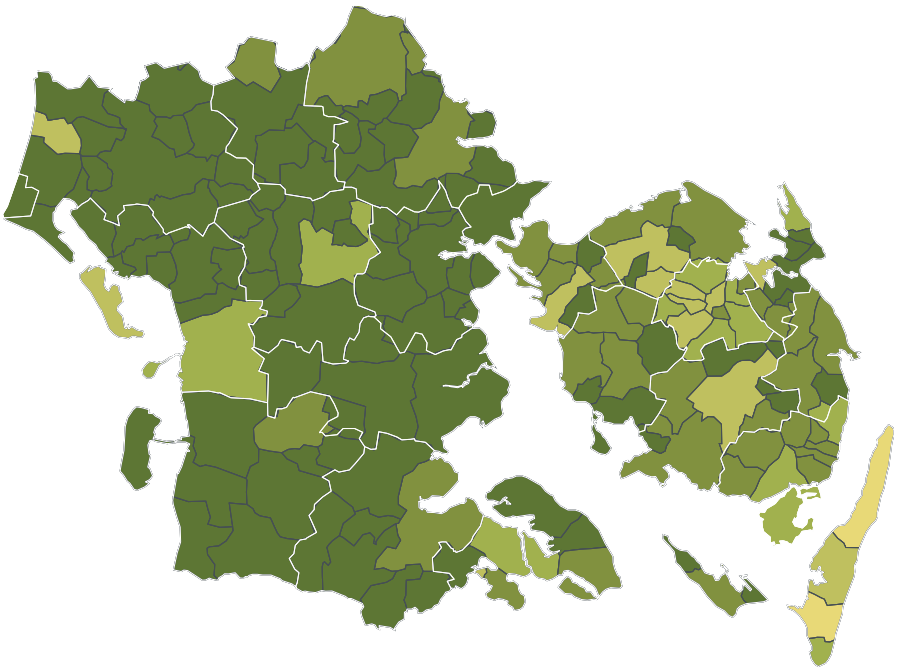

Dækningsgrad:
- 95 til 100 pct.
- 80 til 95 pct.
- 60 til 80 pct.
- 10 til 60pct.
- 0 til 10 pct.

Kortet viser andelen af adresser, der har adgang til 1.000 Mbit/s download målt på udbudte hastigheder, i hvert enkelt postnummer i 2020.

Kilde: Region Syddanmark og tjekditnet.dk

DÆKNINGSGRAD 2020 – FORDELT PÅ KOMMUNER

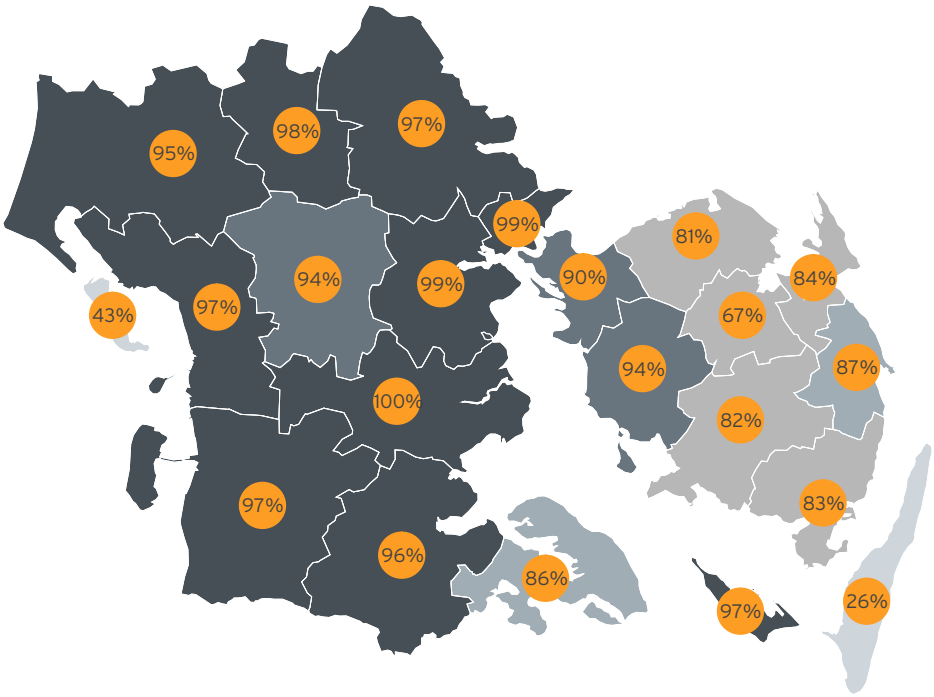

- 95 pct. til 100 pct.
- 90 pct. til 95 pct.
- 85 pct. til 90 pct.
- 50 pct. til 85 pct.
- 0 pct. til 50 pct.

Kortet viser andelen af adresser, der har adgang til 1.000 Mbit/s download målt på udbudte hastigheder, i hver kommune i Syddanmark i 2020.

Kilde: Region Syddanmark og tjekditnet.dk

KOMMUNE-PROFIL

Vejle

I Vejle Kommune er der 56.901 arbejdspladser, hvoraf 40.364 findes i den private sektor. Kommunen har 92 arbejdspladser pr. 100 indbyggere i den erhvervsaktive alder (25-66 år).

I perioden 2017 til 2019 har kommunen haft en vækst i antallet af arbejdspladser på 2,8 pct. Samtidig blev der i løbet af år 2019 etableret 373 nye virksomheder i kommunen.

Den gennemsnitlige kvadratmeterpris for huse i Vejle Kommune er 13.127 kr. i 2021. Det er over gennemsnittet for regionen, der er 10.834 kr. pr. m^2. Priserne på huse i kommunen er steget med 27 pct. i perioden 2018 til 2021, hvilket er den højeste stigning i regionen i perioden.

Derudover er indbyggerne i Vejle Kommune blandt dem i regionen, som udleder mindst CO_2 pr. indbygger. De udleder i gennemsnit 8,3 tons CO_2 om året. Regionsgennemsnittet er 10,8 tons CO_2 om året pr. indbygger.

INDHOLD

- Beskæftigelse
- Klima
- Huspriser
- Erhvervsindstik

UDVIKLING I ANTAL BESKÆFTIGEDE LØNMODTAGERE 2019-2020

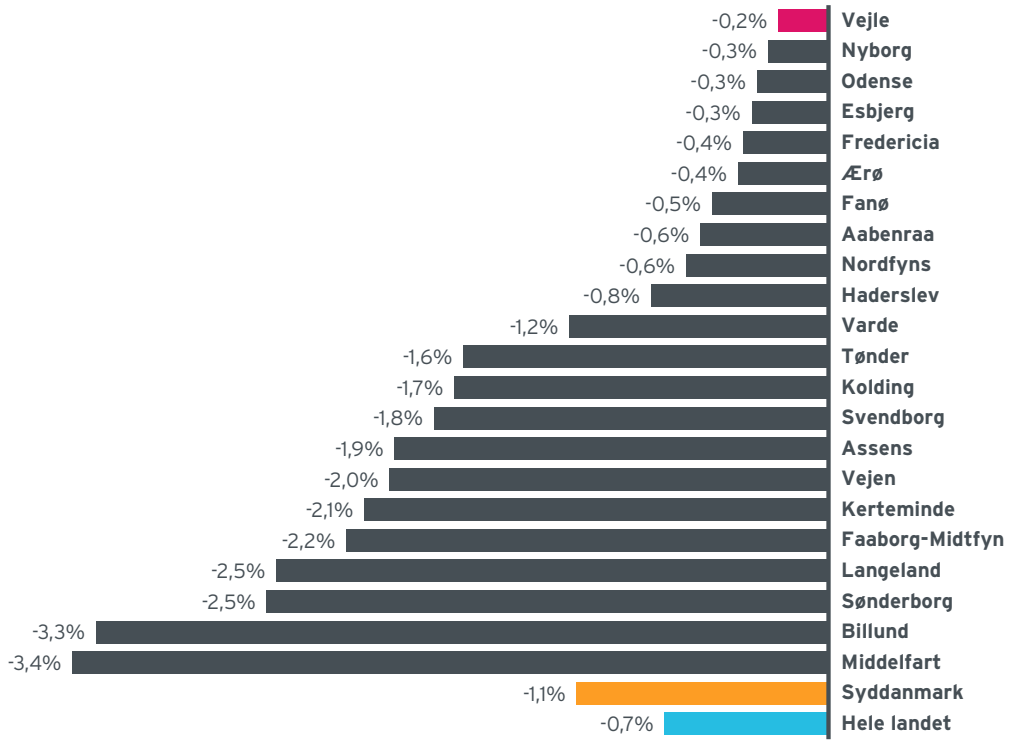

Figuren viser udviklingen i antal beskæftigede lønmodtagere i kommunerne, i Syddanmark og i hele landet i perioden 2019 til 2020.

Kilde: Region Syddanmark og Danmarks Statistik, bearbejdet af eStatistik.dk

UDVIKLING I ANTAL BESKÆFTIGEDE LØNMODTAGERE 2014-2020

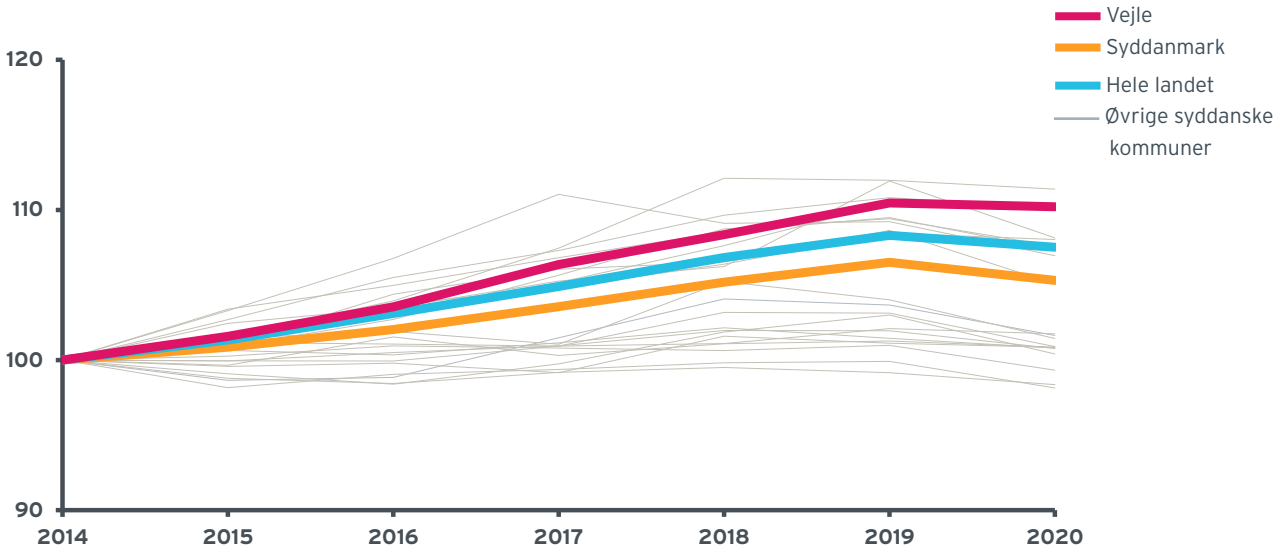

Indeks, 2014 = 100

Figuren viser udviklingen i antal beskæftigede lønmodtagere i kommunerne, i Syddanmark og i hele landet i perioden 2014 til 2020.

Kilde: Region Syddanmark og Danmarks Statistik, bearbejdet af eStatistik.dk

ARBEJDSPLADSER 2019

	Antal arbejdspladser (Heraf private)		Antal arbejdspladser pr. 100 25-66 årige (Heraf private)	
Assens	15.111	(11.312)	70	(53)
Billund	19.321	(15.280)	137	(109)
Esbjerg	61.079	(42.309)	100	(69)
Fanø	1.122	(780)	69	(48)
Fredericia	28.210	(18.491)	103	(67)
Faaborg-Midtfyn	18.953	(13.741)	71	(51)
Haderslev	23.186	(15.909)	79	(54)
Kerteminde	9.745	(7.429)	80	(61)
Kolding	54.255	(40.882)	110	(83)
Langeland	4.501	(3.054)	72	(49)
Middelfart	18.720	(13.747)	92	(67)
Nordfyns	10.088	(7.275)	64	(46)
Nyborg	11.299	(7.341)	68	(44)
Odense	107.593	(68.457)	99	(63)
Svendborg	23.510	(14.898)	78	(49)
Sønderborg	33.439	(23.612)	88	(62)
Tønder	16.456	(12.008)	84	(62)
Varde	22.101	(15.989)	85	(61)
Vejen	20.544	(16.281)	91	(72)
Vejle	56.901	(40.364)	92	(65)
Ærø	2.282	(1.377)	79	(48)
Aabenraa	29.342	(20.158)	96	(66)
Syddanmark	587.758	(410.694)	91	(64)
Hele landet	2.918.373	(2.041.122)	94	(65)

Tabellen viser det samlede antal arbejdspladser i kommunerne og antal arbejdspladser pr. 100 indbyggere i aldersgruppen 25-66 år i 2019 (ultimo november). I parentes angives antal arbejdspladser i den private sektor.

Kilde: Region Syddanmark og Danmarks Statistik, bearbejdet af eStatistik.dk

ARBEJDSPLADSER PR. 100 INDBYGGERE 2019

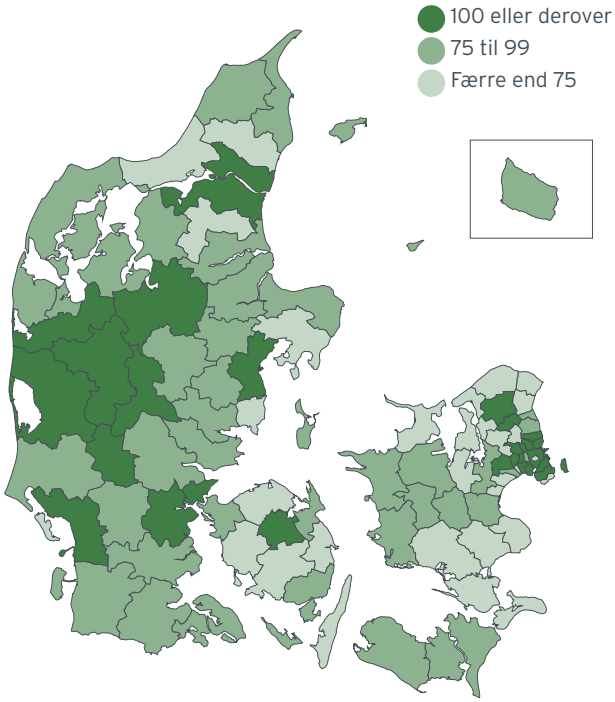

Kortet viser antal arbejdspladser pr. 100 indbyggere i aldersgruppen 25-66 år i 2019 (ultimo november).

Kilde: Region Syddanmark og Danmarks Statistik, bearbejdet af eStatistik.dk

ARBEJDSPLADSER I KOMMUNEN 2019

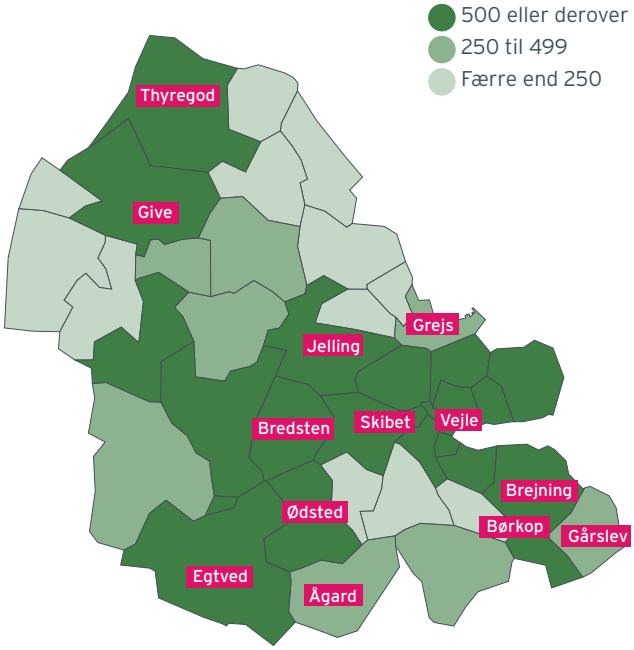

Kortet viser antal arbejdspladser i kommunen i 2019 (ultimo november) opdelt på sogne.

Kilde: Region Syddanmark og Danmarks Statistik

UDVIKLING I ANTAL ARBEJDSPLADSER 2017-2019

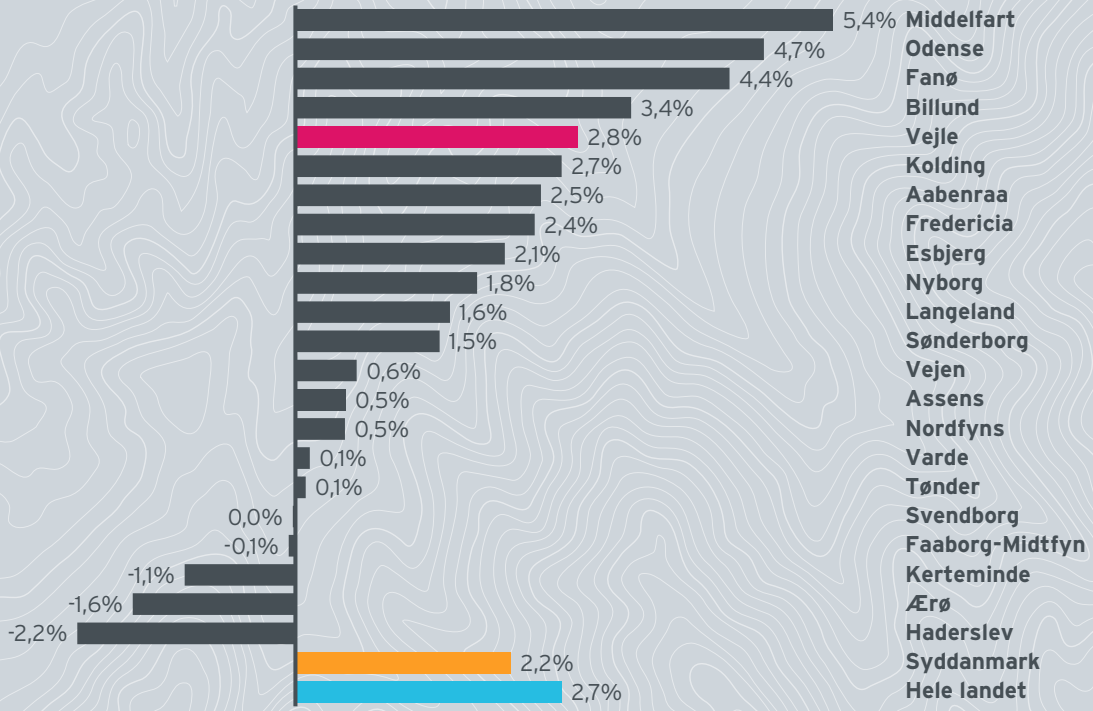

Figuren viser udviklingen i antal arbejdspladser i kommunerne, i Syddanmark og i hele landet i perioden 2017 til 2019 (ultimo november). Både offentlige og private arbejdspladser er medregnet.

Kilde: Region Syddanmark og Danmarks Statistik, bearbejdet af eStatistik.dk

FORSØRGERBRØK 2021-2041

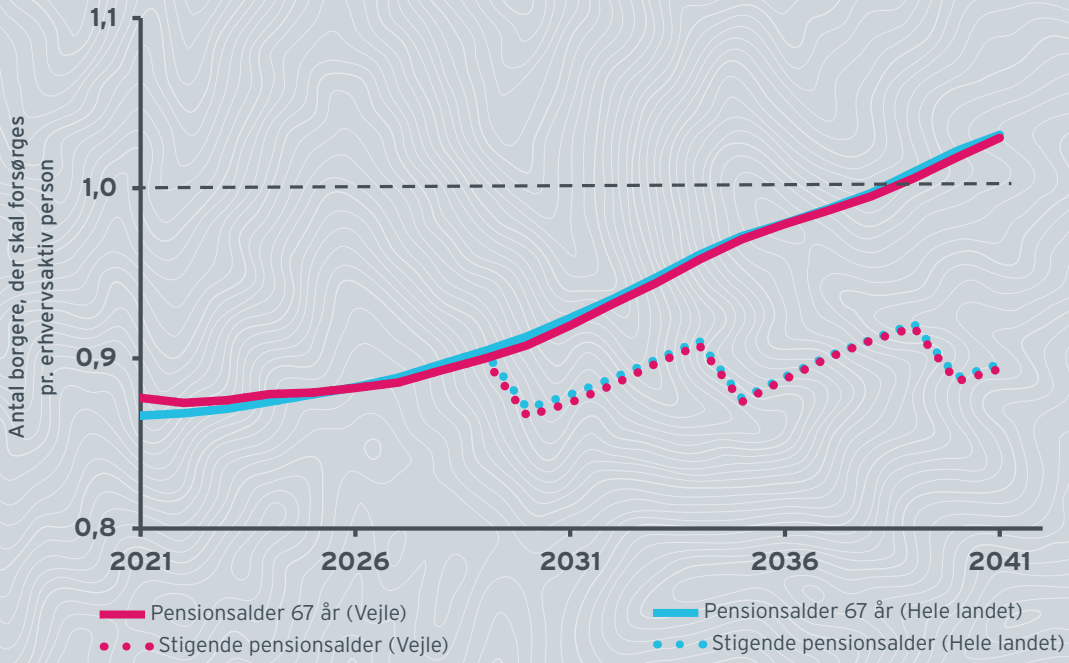

Figuren viser fremskrivningen (2021-2041) af forsørgerbrøken, dvs. forholdet mellem antal borgere i og uden for den erhvervsaktive alder i kommunen og i hele landet. De fuldt optrukne linjer viser, hvordan dette forhold ser ud, hvis pensionsalderen holdes konstant. De prikkede linjer tager højde for, at pensionsalderen løbende hæves efter de gældende regler på området.

Kilde: Region Syddanmark og Danmarks Statistik

BESKÆFTIGEDE EFTER UDDANNELSESNIVEAU 2019

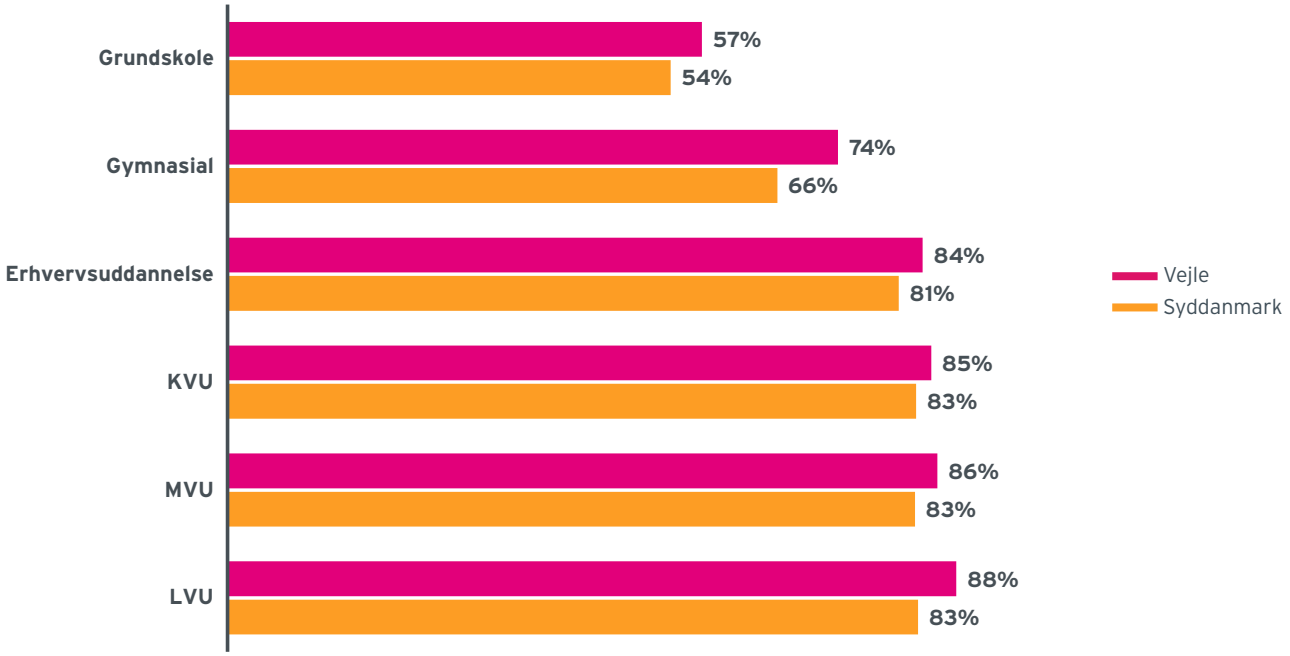

Figurerne viser andelen af de 25-66 årige, der er i beskæftigelse inden for hvert uddannelsesniveau i kommunen og i Syddanmark i 2019.

Kilde: Region Syddanmark og Danmarks Statistik, bearbejdet af eStatistik.dk

BESKÆFTIGEDE MED MVU ELLER LVU 2019



Figurerne viser andelen af de beskæftigede i kommunerne, i Syddanmark og i hele landet i henholdsvis den offentlige og den private sektor, der har en MVU eller LVU (mellemlang eller lang videregående uddannelse) i 2019. Offentligt ejede selskaber er inkluderet i den offentlige sektor.

Kilde: Region Syddanmark og Danmarks Statistik, bearbejdet af eStatistik.dk

ANDEL 25-66-ÅRIGE I BESKÆFTIGELSE 2020

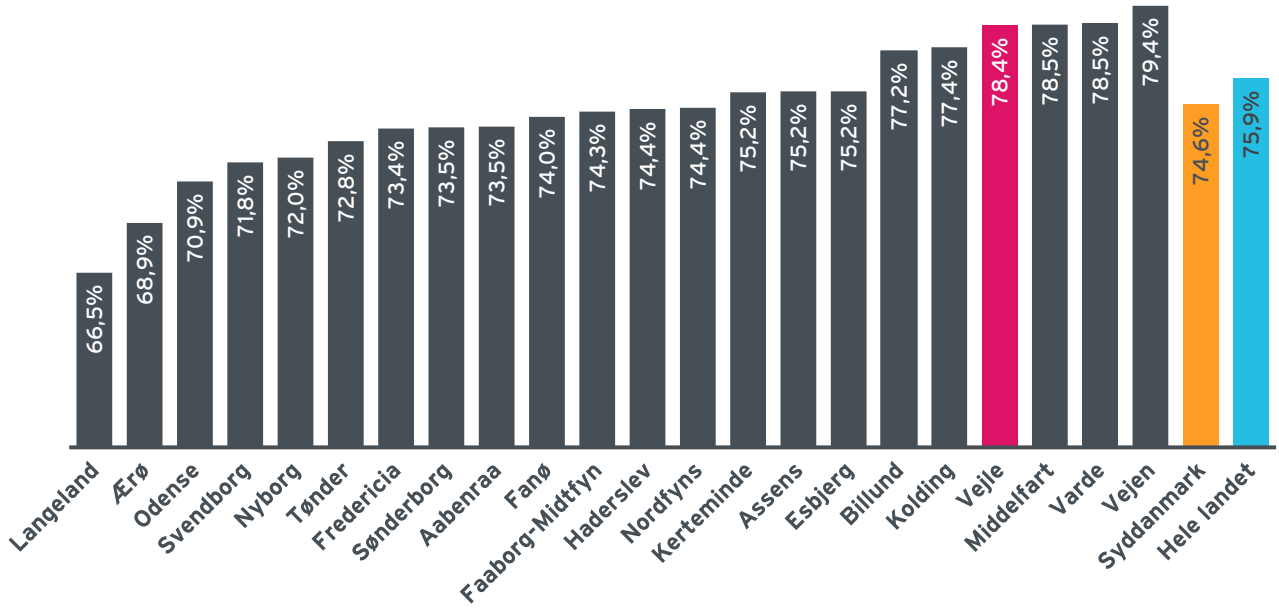

Figuren viser andelen af de 25-66 årige i beskæftigelse i kommunerne, i Syddanmark og i hele landet i 2020 (ultimo november).

Kilde: Region Syddanmark og Danmarks Statistik

SOCIOØKONOMISK STATUS 2019

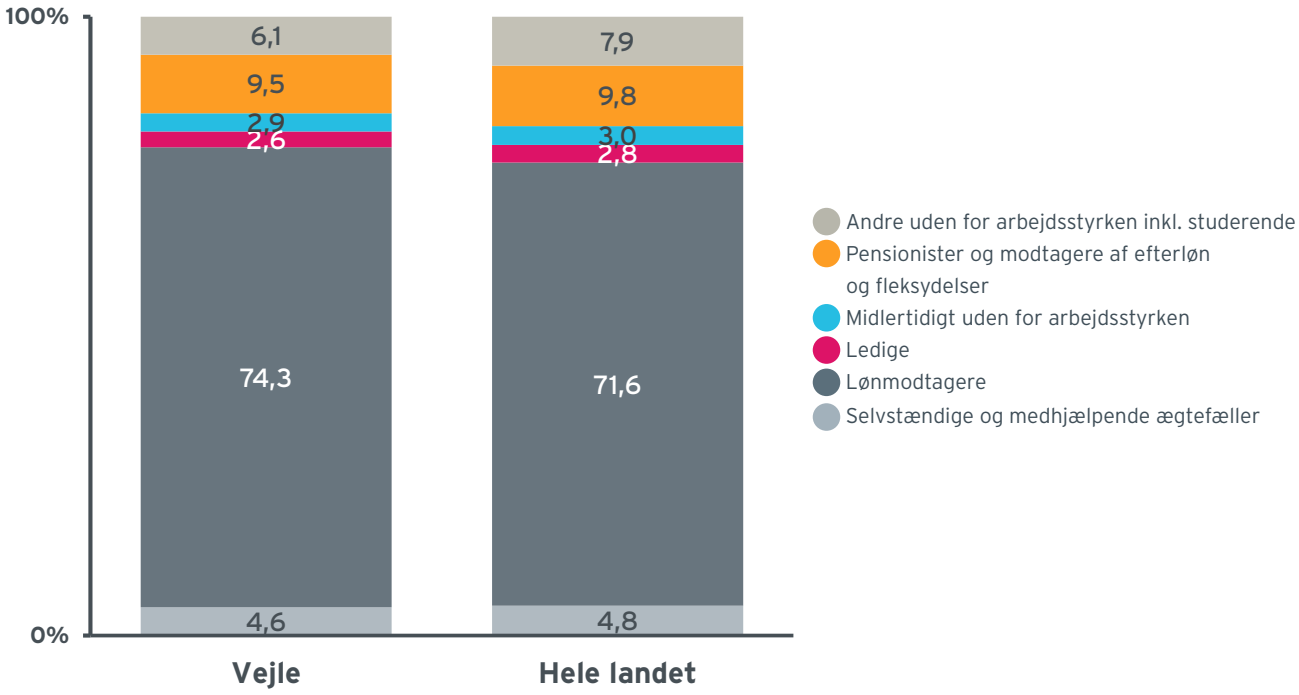

Figuren viser fordelingen af den socioøkonomiske status (i pct.) for indbyggere i alderen 25-66 år i kommunen og i hele landet i 2019 (ultimo november).

Kilde: Region Syddanmark og Danmarks Statistik

ARBEJDSSTYRKE OG BESKÆFTIGELSE 2014-2020

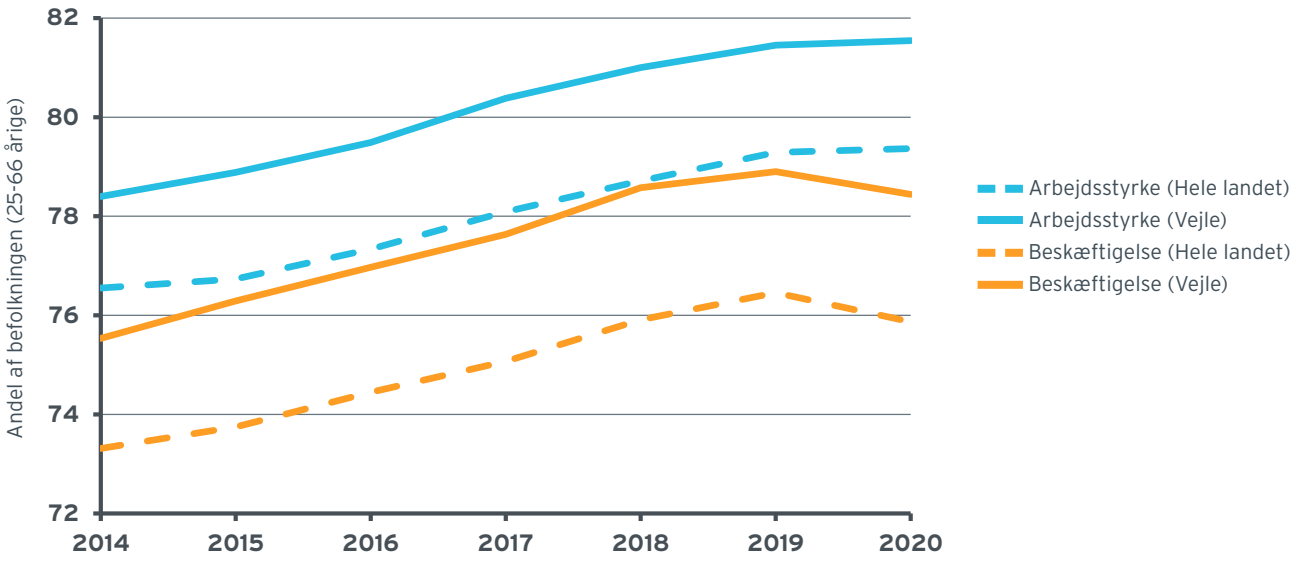

Figuren viser udviklingen i andelen af de 25-66-årige, der er i beskæftigelse, og andelen af de 25-66-årige, der indgår i arbejdsstyrken (beskæftigede samt ledige), i kommunen og i hele landet i perioden 2014 til 2020. Opgørelsen er foretaget ultimo november.

Kilde: Region Syddanmark og Danmarks Statistik

ARBEJDSSTYRKEN 2020

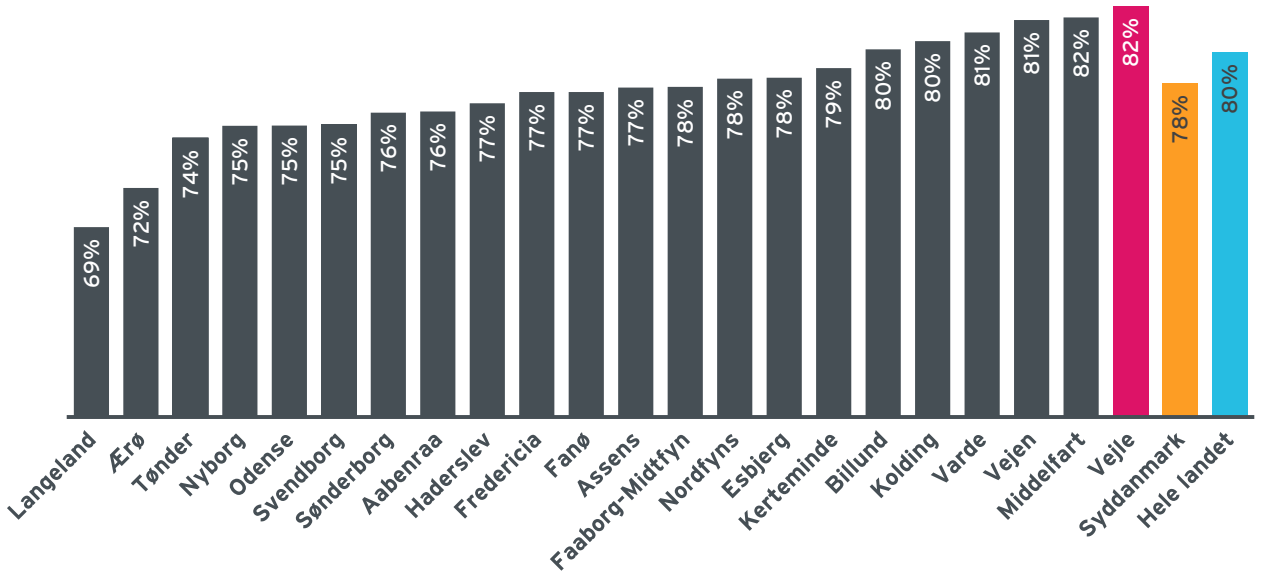

Figuren viser andelen af de 25-66 årige, der er en del af arbejdsstyrken i kommunerne, i Syddanmark og i hele landet i 2020. Arbejdsstyrken inkluderer personer, der er beskæftigede og arbejdsløse.

Kilde: Region Syddanmark og Danmarks Statistik

LEDIGHED 2020-2021

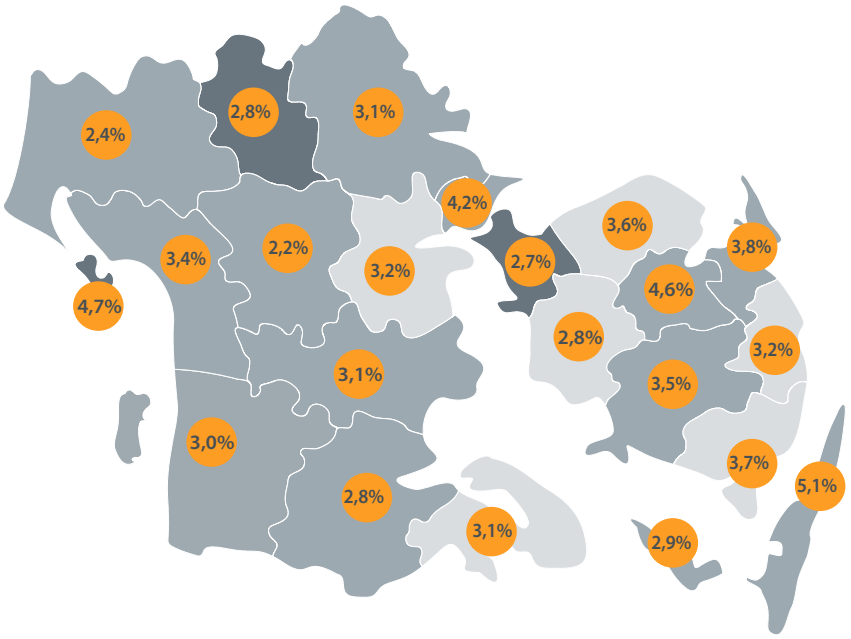

Udvikling i ledighed i perioden juni 2020 til juni 2021 (pct. point):

- Stort fald (Større end -2,0 pct. point)
- Moderat fald (-1,6 til -2,0 pct. point)
- Lille fald (Mindre end -1,6 pct. point)

Hele landet: -1,6%
Syddanmark: -2,0%

Ledighedsprocent juni 2021:
Hele landet: 3,8%
Syddanmark: 3,4%

Kortet viser den sæsonkorrigerede ledighed i juni 2021 samt udviklingen i ledighed i perioden juni 2020 til juni 2021.

Kilde: Region Syddanmark og Danmarks Statistik

UDVIKLING I LEDIGHED 2018-2021 – FORDELT PÅ KØN

Figuren viser udviklingen i den faktiske ledighed fordelt på mænd og kvinder i perioden juni 2018 til juni 2021 i kommunen og i hele landet. Ledighedsprocenten opgøres i procent af arbejdsstyrken.

Kilde: Region Syddanmark og Danmarks Statistik

KLIMAGASUDLEDNING FORDELT PÅ DETALJEREDE SEKTORER 2019

	Vejle	Syddanmark
Samlet klimagasudledning fra Energi	**31%**	**35%**
Erhverv	10%	9%
Fremstillingsvirksomhed	9%	14%
Husholdninger	10%	10%
Offentlig service	2%	2%
Samlet klimagasudledning fra Transport	**31%**	**21%**
Lufttransport inkl. udenrigsfly	4%	3%
Vejtransport	26%	18%
Jernbanetransport	1%	0%
Søtransport	0%	0%
Samlet klimagasudledning fra Landbrug	**35%**	**41%**
Landbrugsjord	9%	9%
Dyrkning af organisk jord	6%	10%
Husdyrs fordøjelse	11%	13%
Husdyrgødning i stald og lagre	9%	9%
Øvrige	1%	1%
Samlet klimagasudledning fra Kemiske processer	**2%**	**1%**
Samlet klimagasudlending fra Affald	**1%**	**1%**
Samlet klimagasudledning fra Spildevand	**0%**	**0%**

Tabellen viser klimagasudledningen fordelt på detaljerede sektorer i kommunen og i Syddanmark i 2019. Se appendiks side 54 for mere information om metode.

Kilde: Region Syddanmark

KLIMAGASUDLEDNING FORDELT PÅ SEKTORER 2019

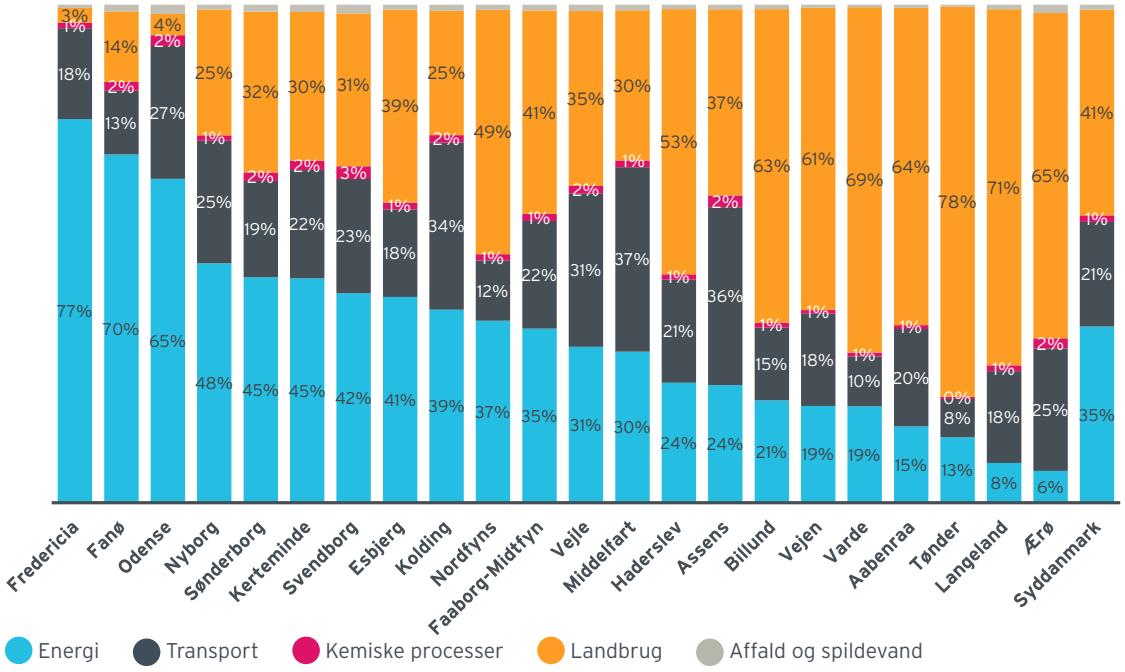

Samlet klimagasudledning i kommunen: **950.903 ton CO_2e**

Figuren viser den samlede klimagasudledning fordelt på sektorer i kommunerne og i Syddanmark i 2019.
Se appendiks side 54 for mere information om metode.

Kilde: Region Syddanmark

UDLEDNING AF KLIMAGASSER PR. INDBYGGER 2019

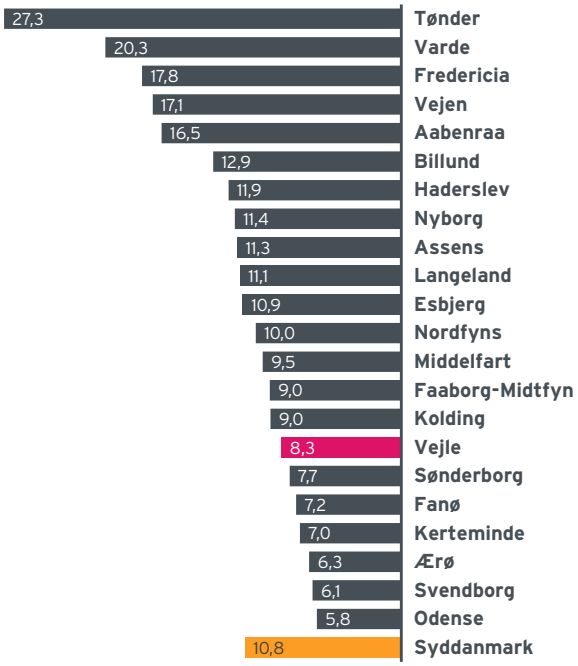

Figuren viser udledningen af klimagasser (ton) pr. indbygger i 2019. Se appendiks side 54 for mere information.

Kilde: Region Syddanmark

ENERGIFORBRUG PR. INDBYGGER 2019

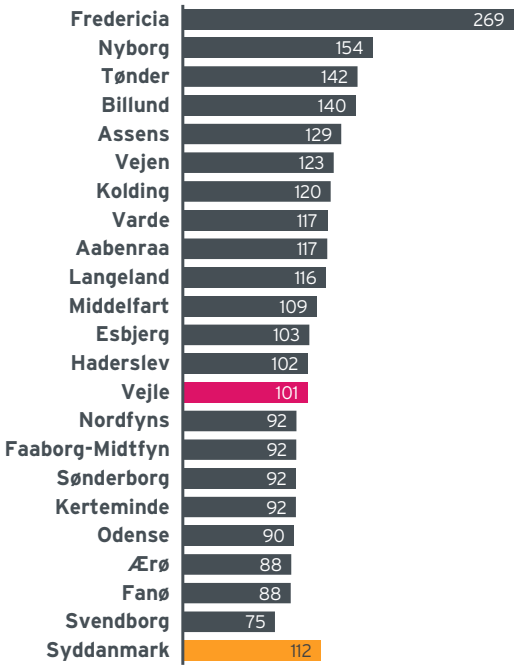

Figuren viser energiforbrug (gigajoule) pr. indbygger i 2019. Se appendiks side 54 for mere information.

Kilde: Region Syddanmark

ENERGIFORBRUG FRA VEDVARENDE ENERGI 2019

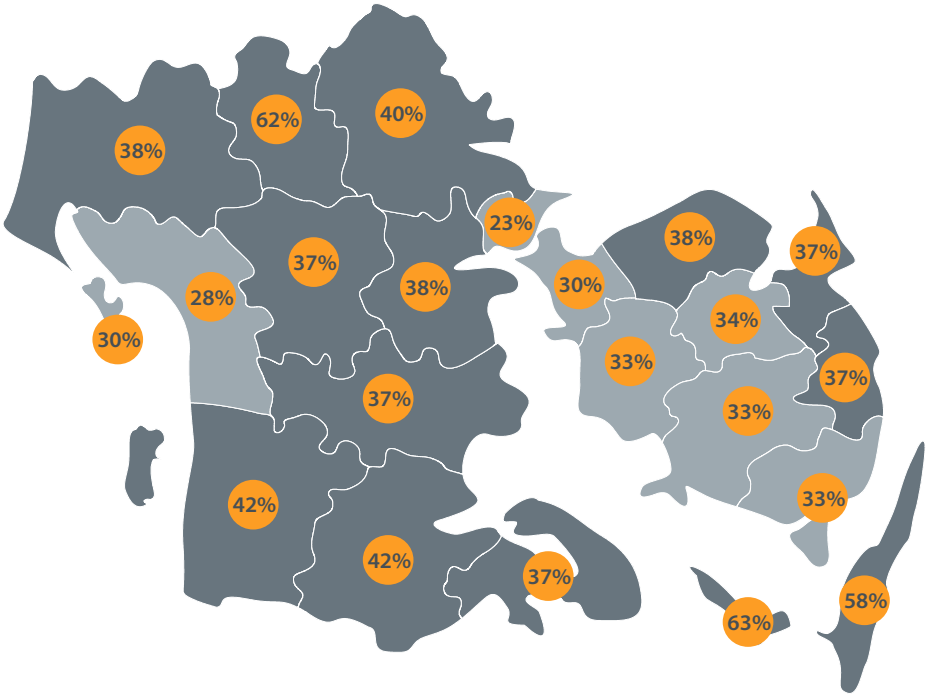

Over gennemsnit for Syddanmark

Gennemsnit for Syddanmark eller derunder

Gennemsnit for Syddanmark: 36 pct.

Figuren viser andelen af energiforbruget, der kommer fra vedvarende energi, i de syddanske kommuner i 2019. Se appendiks side 54 for mere information om metode.

Kilde: Region Syddanmark

HUSPRISER I ALLE LANDETS KOMMUNER 2020

- Over landsgennemsnit
- Over regionsgennemsnit, men under landsgennemsnit
- Under regionsgennemsnit

Landsgennemsnit: 14.600 kr.
Regionsgennemsnit: 10.400 kr.

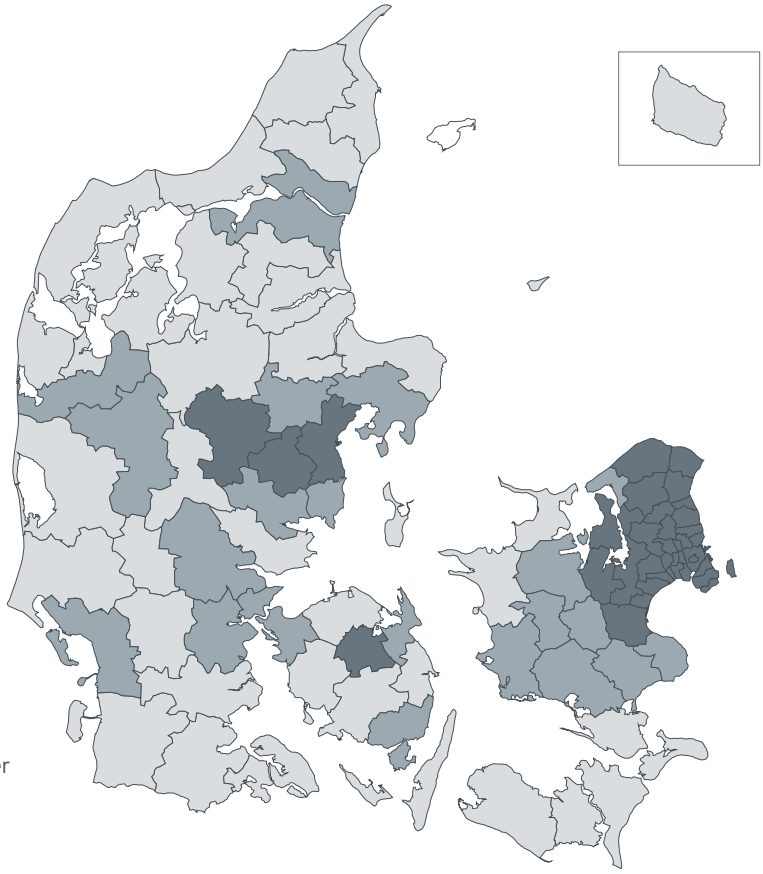

Kortet viser den gennemsnitlige kvadratmeterpris for handlede parcel- og rækkehuse i alle landets kommuner i 2020.

Kilde: Region Syddanmark, Realkreditrådet og Realkreditforeningen

UDVIKLING I HUSPRISER 2010-2020

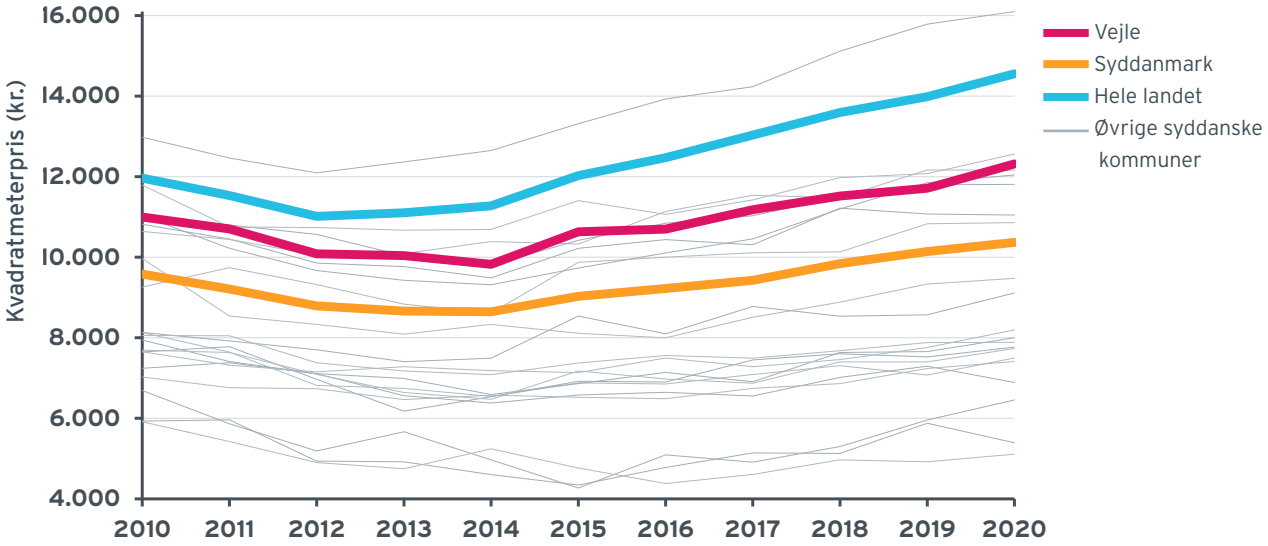

Figuren viser udviklingen i den gennemsnitlige kvadratmeterpris for handlede parcel- og rækkehuse i perioden 2010 til 2020 (løbende priser) i kommunerne, i Syddanmark og i hele landet. Data for Fanø er ikke tilgængelig.

Kilde: Region Syddanmark, Realkreditrådet og Realkreditforeningen

HUSPRISER I DE SYDDANSKE KOMMUNER

Tabellen viser den gennemsnitlige kvadratmeterpris for handlede parcel- og rækkehuse samt lejligheder i kommunerne og i Syddanmark.

Priserne er for parcel- og rækkehuse og lejligheder, som er handlet i perioden 3. kvartal 2020 til og med 2. kvartal 2021.

Af diskretionshensyn er kun kommuner med tilstrækkelig mange handler medtaget.

Udviklingen i huspriserne er beregnet på baggrund af prisen i handler fra perioden 3. kvartal 2018 til og med 2. kvartal 2021 (løbende priser).

Kilde: Region Syddanmark og Realkreditrådet

Kommune	Gennemsnitspris for huse (kr. pr. m²)	Gennemsnitspris for lejligheder (kr. pr. m²)	Udvikling i huspriser 2018-2021
Odense	16.769	23.726	19%
Vejle	13.127	18.920	27%
Fanø	13.030	-	21%
Kolding	12.992	15.596	7%
Svendborg	12.592	15.996	19%
Esbjerg	12.527	16.500	14%
Fredericia	12.425	13.910	14%
Middelfart	11.545	16.454	7%
Kerteminde	11.366	-	18%
Nyborg	9.609	-	8%
Billund	9.325	-	2%
Sønderborg	8.685	13.292	19%
Faaborg-Midtfyn	8.160	12.193	19%
Varde	8.094	12.795	2%
Vejen	8.031	-	25%
Haderslev	7.962	12.895	11%
Nordfyns	7.890	16.788	6%
Assens	7.879	-	12%
Aabenraa	7.478	11.856	14%
Ærø	6.836	-	25%
Langeland	5.921	-	14%
Tønder	5.210	11.372	3%
Syddanmark	10.834	18.105	15%

HUSPRISER I SYDDANSKE BYER

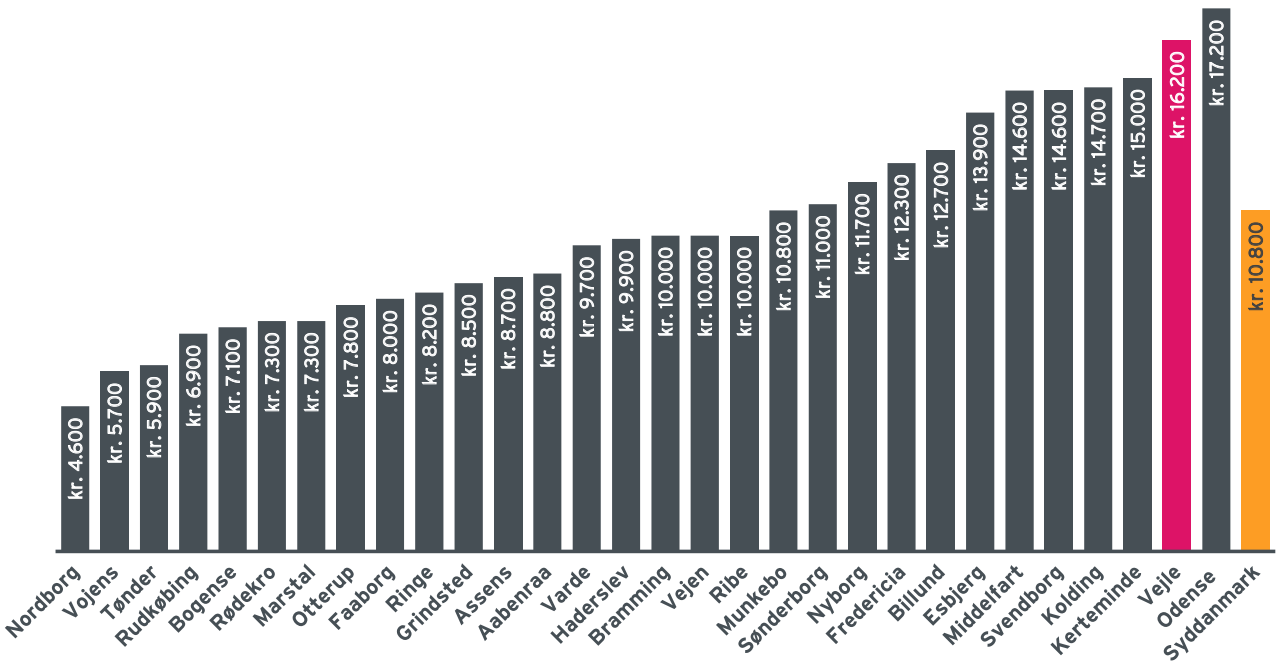

Figuren viser den gennemsnitlige kvadratmeterpris for handlede parcel- og rækkehuse i udvalgte syddanske byer og i Syddanmark. Prisen er for handler indgået i perioden 3. kvartal 2020 til og med 2. kvartal 2021. Grundet ny datakilde kan huspriserne i de syddanske byer ikke sammenlignes direkte med figuren i KONTUR 2020. Se appendiks side 55 for definition af huspriser.

Kilde: Region Syddanmark og Offentlig Informationsserver (OIS)

ERHVERVS-INDSTIK

I KONTURs erhvervsindstik er fokus rettet mod erhvervsudviklingen i de syddanske kommuner inden for erhvervsstruktur og iværksætteri.

Indstikket belyser først antallet af arbejdspladser inden for den private og offentlige sektor i kommunerne og i Syddanmark.

Herefter gives et indblik i kommunernes erhvervsstruktur i den private sektor sammenlignet med den gennemsnitlige erhvervsstruktur i Syddanmark og i hele landet. Disse oplysninger tegner et billede af, hvilke brancher der har flest private arbejdspladser, samt hvordan udviklingen i arbejdspladser inden for hver enkel branche har været i kommunerne i perioden 2019 til 2021.

KONTURs erhvervsindstik giver derudover et indblik i beskæftigede inden for grønne varer og tjenester og efterfølgende i virksomhedernes forventninger til omsætning og antal ansatte.

Afslutningsvis fokuseres på antallet af nye virksomheder og etableringsraten i kommunerne, i Syddanmark og i hele landet.

INDHOLD

Erhvervsstruktur

Iværksætteri

ARBEJDSPLADSER I PRIVAT OG OFFENTLIG SEKTOR 2019

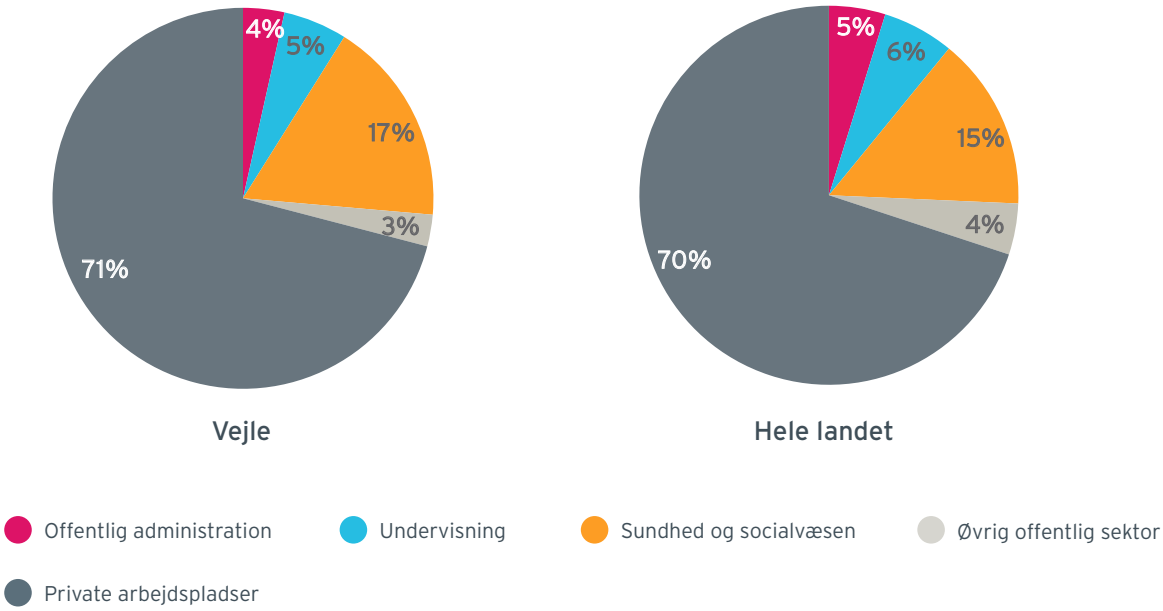

Figuren viser fordelingen mellem private og offentlige arbejdspladser i 2019 (ultimo november) i kommunen og i hele landet. Den offentlige sektor er opdelt i fire områder.

Kilde: Region Syddanmark og Danmarks Statistik, bearbejdet af e-Statistik.dk

ERHVERVSSTRUKTUR – PRIVAT SEKTOR 2020

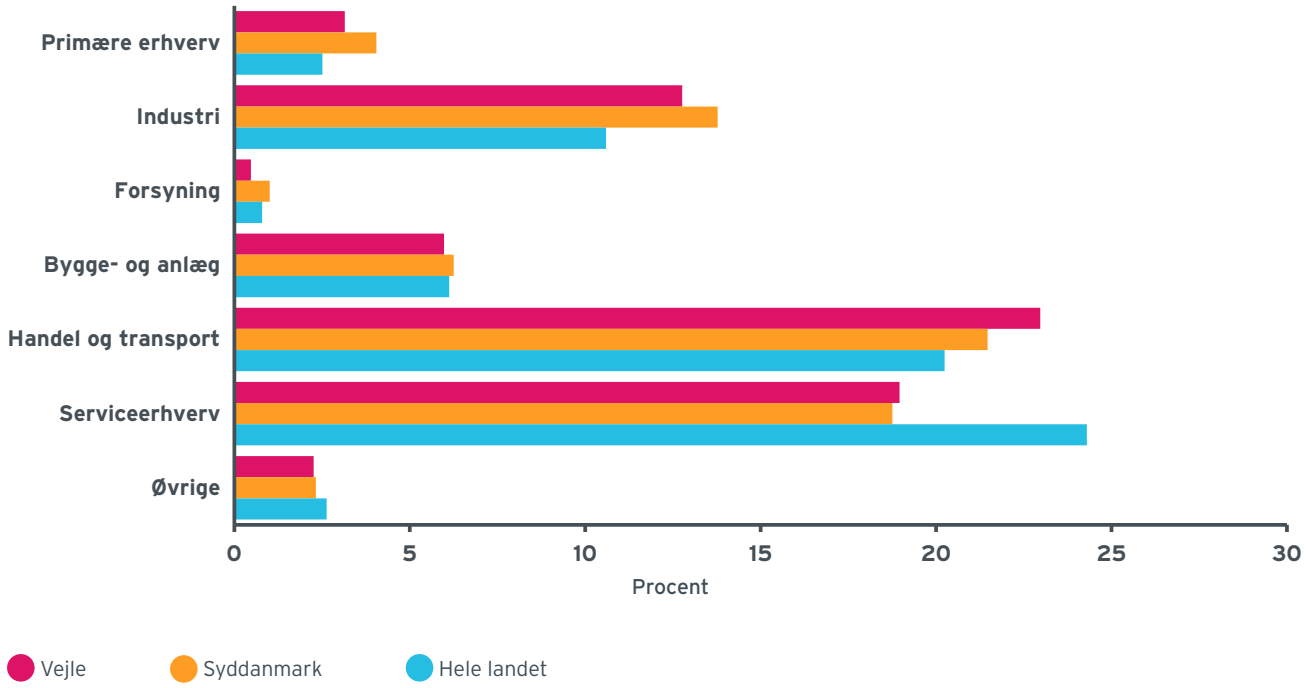

Figuren viser andelen af private arbejdspladser i kommunen, i Syddanmark og i hele landet fordelt på brancher i 2020. Se appendiks side 55 for definition af brancheområder.

Kilde: Region Syddanmark og Danmarks Statistik

ERHVERVSSPECIALISERING 2020

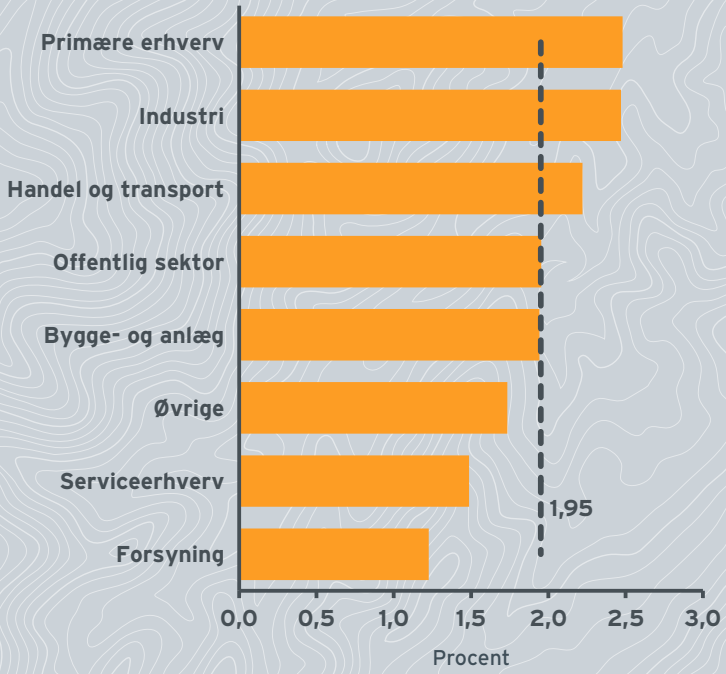

Figuren viser kommunens andel af arbejdspladser i hele landet inden for hver branche i 2020. Den stiplede linje viser kommunens samlede andel af arbejdspladser i hele landet. Se appendiks side 55 for definition af brancheområder.

Kilde: Region Syddanmark og Danmarks Statistik

UDVIKLING I ERHVERVSSTRUKTUR 2018-2020

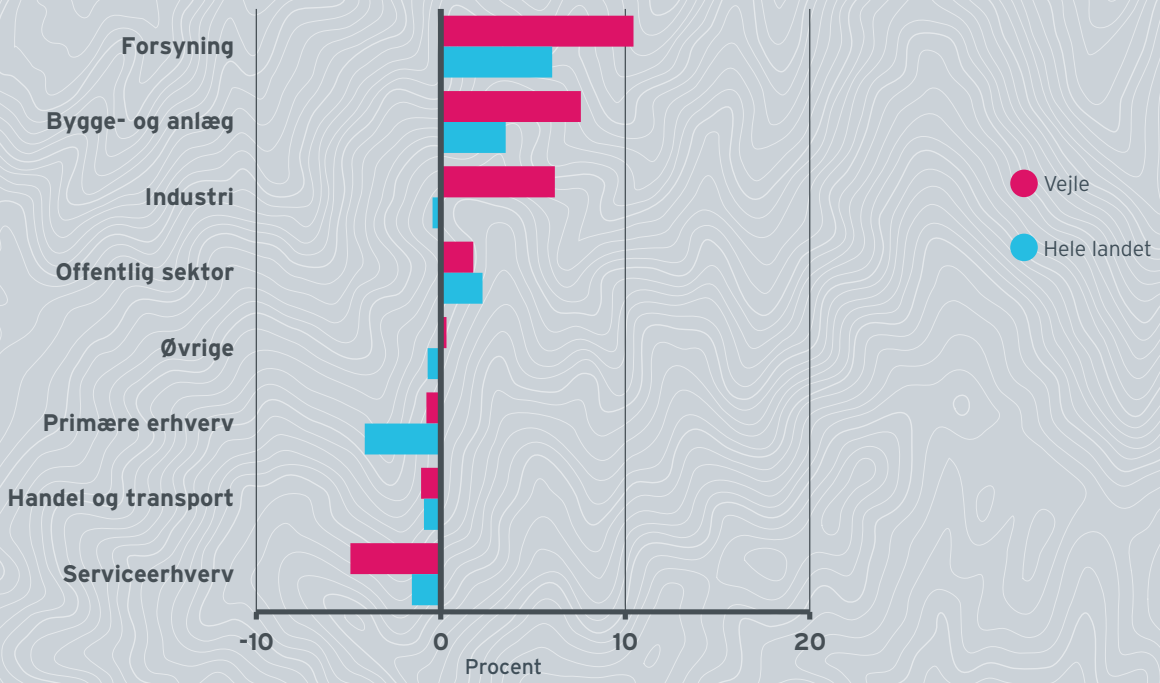

Figuren viser udviklingen i antal arbejdspladser i perioden 2018 til 2020 i kommunen og i hele landet, dels i den private sektor fordelt på brancher, dels i den samlede offentlige sektor. Se appendiks side 55 for definition af brancheområder.

Kilde: Region Syddanmark og Danmarks Statistik

PENDLING FORDELT PÅ BRANCHE 2019

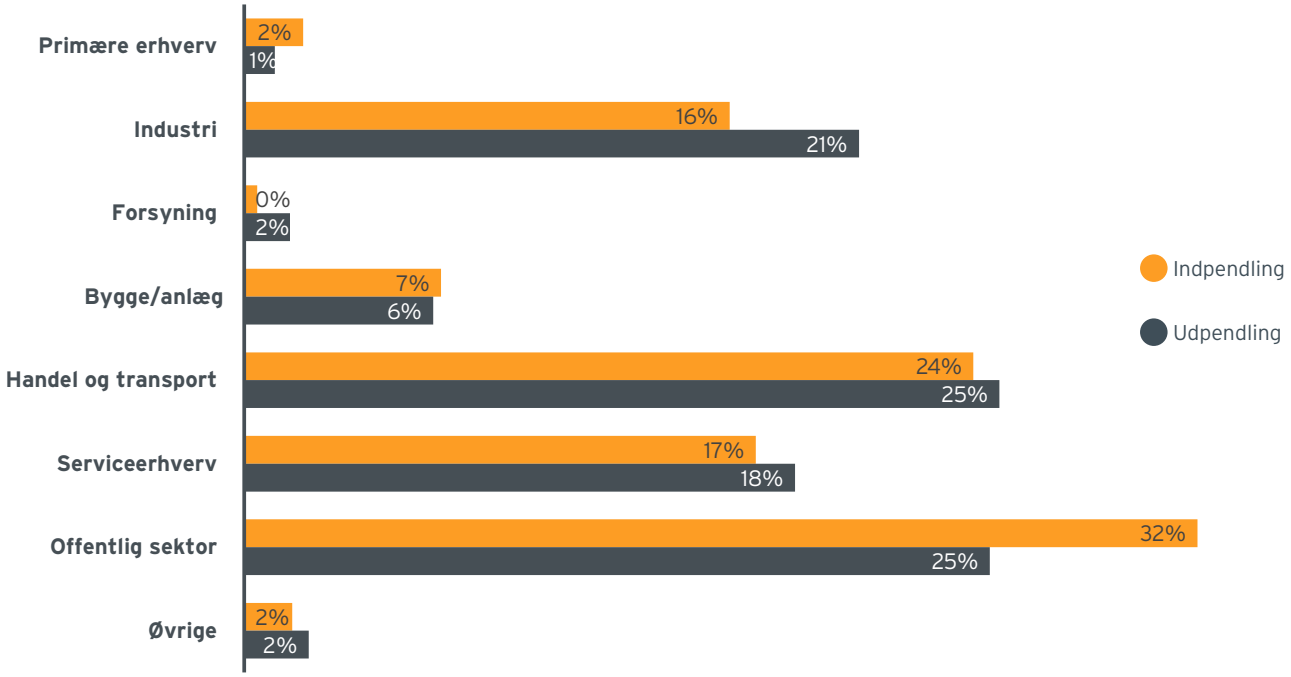

Figuren viser indpendlingen og udpendlingen i kommunen fordelt på brancher i 2019. Definition af brancher kan findes i appendiks side 55.

Kilde: Region Syddanmark og Sam-K/LINE.

BESKÆFTIGEDE INDEN FOR GRØNNE VARER OG TJENESTER 2019

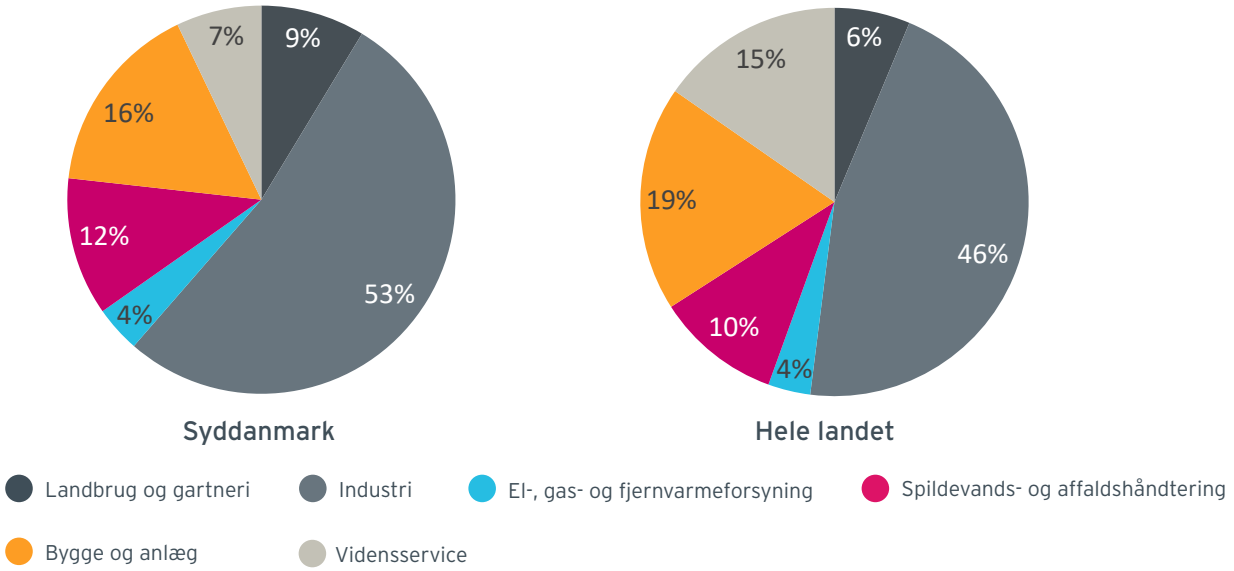

Årsværk i alt inden for grønne varer og tjenester:
Syddanmark: 18.400
Hele landet: 76.200

Figuren viser beskæftigede indbyggere i den erhvervsaktive alder (25-66 år) inden for grønne varer og tjenester fordelt på brancher i Syddanmark og i hele landet i 2019. Se appendiks side 55 for definition af grønne varer og tjenester.

Kilde: Region Syddanmark og Erhvervsstyrelsen

ADGANG TIL KVALIFICERET ARBEJDSKRAFT 2016-2021 – TREKANTOMRÅDET

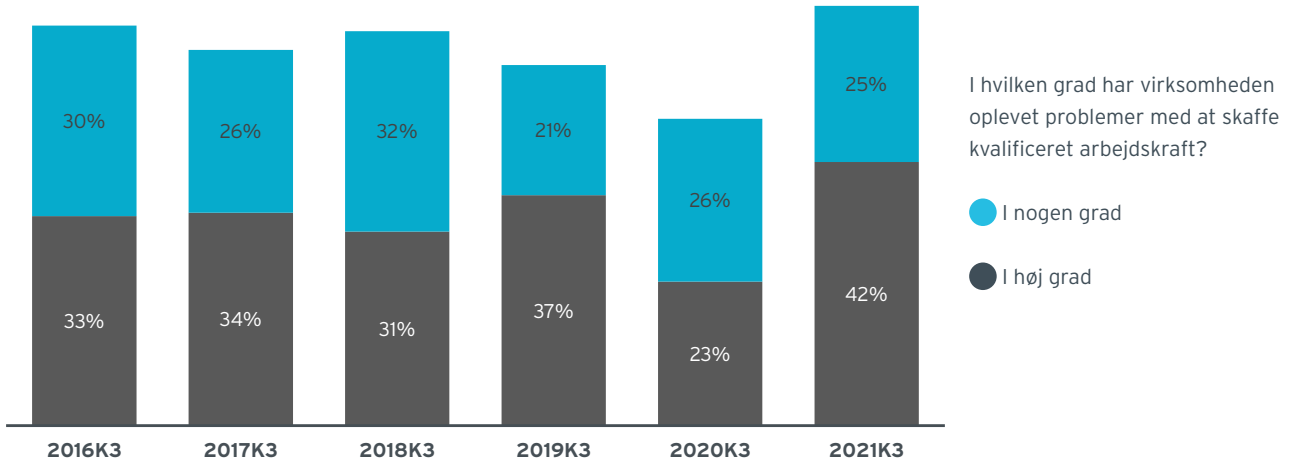

Figuren viser andelen af virksomheder, der i høj eller i nogen grad har haft problemer med at skaffe kvalificeret arbejdskraft inden for det seneste halvår i perioden 3. kvartal 2016 til 3. kvartal 2021. Kun virksomheder, der har søgt nye medarbejdere i den pågældende periode, er adspurgt. Inddeling i byregioner og information om metode kan ses i appendiks på side 55.

Kilde: Region Syddanmark

FORVENTNINGER TIL OMSÆTNING OG ANTAL ANSATTE 2011-2021 – TREKANTOMRÅDET

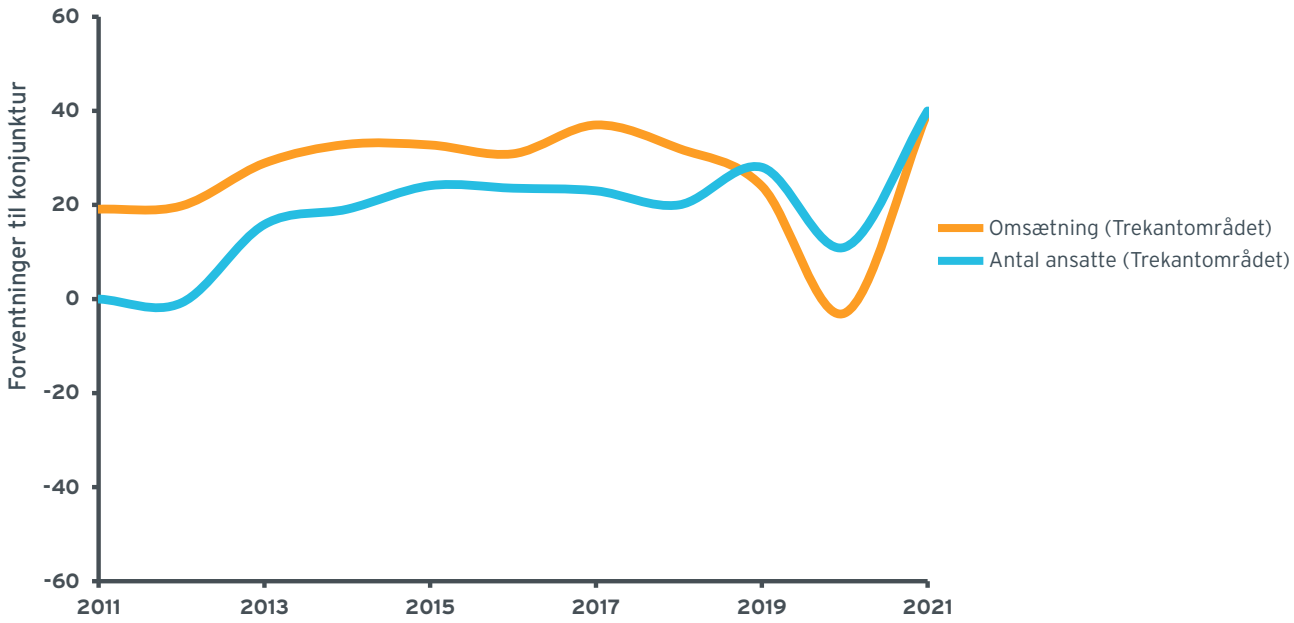

Figuren viser virksomhedernes forventninger til omsætning og antal ansatte i et kvartal i forhold til samme kvartal sidste år i perioden 1. kvartal 2011 til 3. kvartal 2021. Forventningerne opgøres i et konjunktur-indeks, som går fra -100 til 100, hvor -100 betyder, at alle virksomheder forventer mindre omsætning eller færre ansatte. Inddeling i byregioner og information om metode kan ses i appendiks på side 54.

Kilde: Region Syddanmark

NYE VIRKSOMHEDER 2019

	Nye virksomheder 2019	Etableringsrate 2019
Assens	107	4,8
Billund	73	4,9
Esbjerg	292	5,2
Fanø	14	5,9
Fredericia	152	6,7
Faaborg-Midtfyn	145	4,9
Haderslev	145	5,1
Kerteminde	54	4,6
Kolding	273	5,3
Langeland	32	4,4
Middelfart	117	5,0
Nordfyns	63	3,6
Nyborg	74	5,2
Odense	513	5,9
Svendborg	142	4,6
Sønderborg	160	5,3
Tønder	103	4,2
Varde	129	4,1
Vejen	118	4,6
Vejle	373	5,8
Ærø	20	4,8
Aabenraa	169	5,2
Syddanmark	3.268	5,2
Hele landet	18.455	5,7

Tabellen viser antal nyetablerede virksomheder og etableringsraten i de syddanske kommuner, i Syddanmark og i hele landet i 2019.

Grundet ny datakilde kan etableringsraten ikke direkte sammenlignes med tabellen i KONTUR 2020.

Se appendiks side 55 for definition af etableringsrate.

Kilde: Region Syddanmark og Danmarks Statistik

ANDEL NYE VIRKSOMHEDER 2019

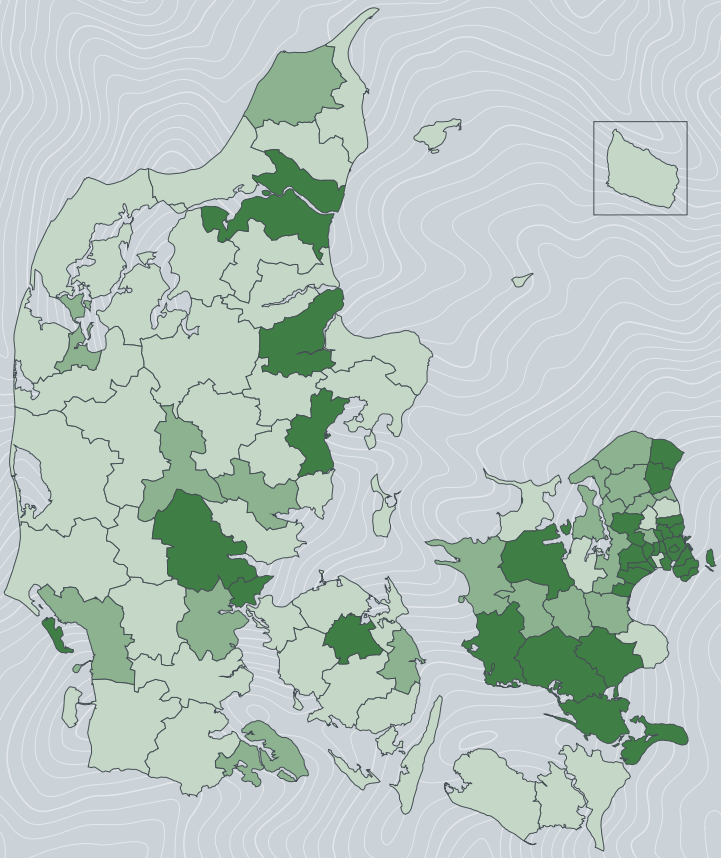

- Større end eller lig med etableringsrate for hele landet
- Større end eller lig med etableringsrate for Syddanmark, men mindre end etableringsrate for hele landet
- Mindre end etableringsrate for Syddanmark

Etableringsrate:
Hele landet: 5,7 %
Syddanmark: 5,2 %

Kortet viser etableringsraten i alle landets kommuner i 2019.

Grundet ny datakilde kan etableringsraten ikke direkte sammenlignes med kortet i KONTUR 2020. Se appendiks side 55 for definition af etableringsrate.

Kilde: Region Syddanmark og Danmarks Statistik

BEFOLKNINGSREGNSKAB

I figuren om befolkningsregnskabet på side 8 er der afvigelser i resultatet for befolkningsudviklingen og summen af fødselsoverskud, nettotilflyttede og nettoindvandrede. Det skyldes korrektioner fra Danmarks Statistik, eksempelvis fejlregistreringer.

SAMLET INDKOMST

I indkomstafsnittet fra side 28 defineres samlet indkomst som løn, virksomhedsoverskud, AMB-pligtige honorarer, arbejdsløshedsdagpenge mv., øvrige dagpenge fra A-kasser, kontanthjælp, aktiverings-, ledigheds- og revalideringsydelse mv., syge- og barselsdagpenge, ekskl. refusion til arbejdsgiver, SU, boligstøtte, børnefamilieydelser, grøn check, efterløn, flexydelse, folke- og førtidspension, tjenestemandspension, ATP pension, arbejdsmarkeds- og privatpensioner, renteindtægt, øvrig formueindkomst (aktieindkomst mv.) og anden personlig indkomst.

INDKOMSTULIGHED

I figuren om indkomstulighed på side 30 måles forskellen mellem de højeste og laveste disponible indkomster. Tallet beregnes ved at dividere grænsen for de øverste 10 pct. af indkomsterne med grænsen for de nederste 10 pct.

LAVINDKOMSTGRUPPEN

I kortet på side 30 består lavindkomstgruppen af personer, der har en disponibel indkomst på under 50 pct. af medianindkomsten. Den disponible indkomst er det beløb, der er tilbage af indkomsten til forbrug og opsparing, når direkte skat mv., underholdsbidrag og renteudgifter er betalt.

SUNDHED

Lægebesøg inkluderer lægebesøg samt telefon- og e-mailkonsultation hos alment praktiserende læge.
E-kommunikation med læge dækker over forespørgsler og svar på undersøgelser.

Sygehuskontakt er en samlet betegnelse for ambulante besøg, undersøgelser og indlæggelser på et offentligt hospital. På grund af omlægning af opgørelsesmetoden er det ikke muligt at sammenligne med tidligere udgaver af KONTUR.

De kroniske sygdomme er defineret med følgende ICD-10-koder:
Hjerte- karsygdomme: I00-I99
Cancer: DC00-DC99
Lungelidelser: J41-J47 & J96

Indlæggelse defineres som sygehusophold på mindst 12 timer.

KLIMA OG ENERGI

Opgørelserne af klimagasudledning og energiforbrug er fra Region Syddanmarks klimagasregnskaber 2021. Region Syddanmark har udarbejdet regnskaber for de 22 syddanske kommuner, og alle kommuner har adgang til egne regnskaber og baggrundsdokumentation. Opgørelserne er baseret på data fra Energistyrelsens 'Energi- og CO_2-regnskabet' på SparEnergi.dk samt validering og kvalificering af datasættet og supplering med øvrige datakilder.
Opgørelserne er for kommunernes geografiske områder. Som udgangspunkt er udledninger medregnet der, hvor de opstår.
Regnskabet opgør klimagasudledningen i CO_2-ækvivalenter.

Energiforbrug fra vedvarende energi er opgjort som VE-andelen i det såkaldte udvidede endelige energiforbrug. Dvs. det samlede VE-forbrug hos slutbrugeren plus den VE-baserede produktion af el og fjernvarme ud af det samlede energiforbrug inkl. nettab. Det følger den nationale beregningsmetode, som Danmark indrapporterer til EU.

ERHVERV

Erhvervsindstikket indgår i KONTUR som en udvidelse af den oprindelige nøgletalspublikation. Erhvervsindstikket er udarbejdet med inspiration fra KONTURs erhvervsafsnit, der udgik i 2019. Flere figurer i erhvervsindstikket er baseret på en ny opgørelsesmetode og datagrundlag. Det medfører, at flere figurer i erhvervsindstikket ikke er direkte sammenlignelige med figurerne fra KONTURs tidligere erhvervsafsnit.

Erhvervsstrukturen og erhvervsspecialiseringen på side 48 og side 49 er udregnet på baggrund af branchekoder fra Danmarks Statistiks kategorisering af erhvervsbrancher (DB07).

Oversigt over inddeling af brancheområder ud fra DB07
Primære erhverv: A Landbrug, skovbrug og fiskeri, B Råstofindvinding
Industri: CA Føde-, drikke- og tobaksvareindutr, i CB Tekstil- og læderindustri, CC Træ- og papirindustri, trykkerier, CD Olieraffinaderier mv., CE Kemisk industri, CF Medicinalindustri, CG Plast-, glas- og betonindustri, CH Metalindustri, CI Elektronikindustri, CJ Fremst. af elektrisk udstyr, CK Maskinindustri, CL Transportmiddelindustri, CM Møbel og anden industri mv.
Forsyning: D Energiforsyning, E Vandforsyning og renovation
Bygge og anlæg: F Bygge og anlæg
Handel og transport: G Handel, H Transport
Serviceerhverv: I Hoteller og restauranter, JA Forlag, tv og radio, JB Telekommunikation, JC It- og informationstjenester, K Finansiering og forsikring, L Ejendomshandel og udlejning , MA Rådgivning mv., MB Forskning og udvikling, MC Reklame og øvrige , N Rejsebureauer, rengøring og anden operationel service
Offentlig sektor: O Offentlig administration, forsvar og politi, P Undervisning, QA Sundhedsvæsen, QB Sociale institutioner, R Kultur og fritid
Øvrige: S Andre serviceydelser mv.

Etableringsraten på side 52 defineres som andel nye virksomheder ud af de allerede eksisterende virksomheder i kommunen.

I figurerne Forventninger til omsætning og antal ansatte 2010-2020 på side 46 og Adgang til kvalificeret arbejdskraft 2015-2020 side 51 er de syddanske kommuner inddelt i byregioner. De syddanske kommuner indgår i de to figurer i følgende byregioner.
Storbyregion Esbjerg: Esbjerg, Fanø og Varde kommuner
Trekantområdet: Billund, Fredericia, Haderslev, Kolding, Middelfart, Vejen og Vejle kommuner
Sønderjylland: Sønderborg, Tønder og Aabenraa kommuner
Fyn: Assens, Faaborg-Midtfyn, Kerteminde, Langeland, Nordfyns, Nyborg, Odense, Svendborg, Ærø kommuner.
Figurerne er baseret på data fra Region Syddanmarks virksomhedspanel med 900 respondenter.

Figuren på side 50 viser beskæftigede inden for grønne varer og tjenester. Grønne varer og tjenester kan være produkter og tjenester, der har et miljøformål eller er ressourcebesparende sammenlignet med andre produkter med samme formål.

HUSPRISER

Den gennemsnitlige kvadrameterpris for handlede parcel- og rækkehuse er baseret på dataudtræk fra Realkreditsrådets boligmarkedsstatistik. Statistikken er baseret på indberetninger i tinglysningssystemet.

PENSIONSALDER

I KONTUR 2021 er gruppen for de erhvervsaktive indbyggere ændret fra de 25-64-årige til at omfatte de 25-66-årige. Det betyder, at pensionalderen i årets KONTUR er ændret fra at være personer +65 år til at være personer +67 år.

KONTUR

KOmmunale **N**øgle**T**al om **U**dvikling i **R**egion Syddanmark

VERDENSMÅL
for bæredygtig udvikling

Se mere på
www.fremtidenssyddanmark.regionsyddanmark.dk

Region Syddanmark
Regional Udvikling
Damhaven 12
7100 Vejle