



Region Syddanmark

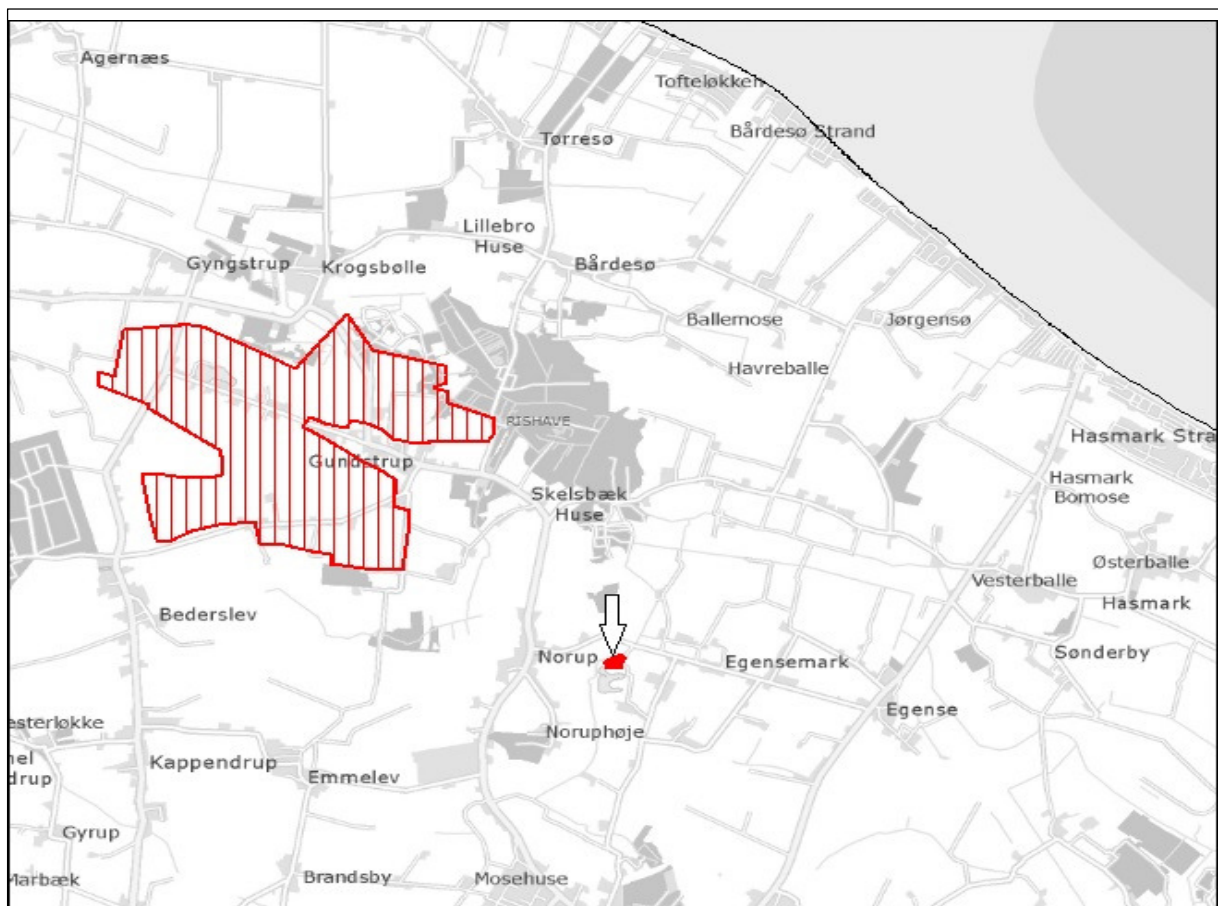
Miljø og Råstoffer
Kontaktperson: Gitte Gro
E-mail: gitte.gro@rsyd.dk
Direkte tlf.: 29 20 19 40

Dato: den 1. september 2015
Sagsnr.: 15/1190

Norup Entreprenør og Vognmand Aps
Per Rasmussen
Møllevej 66
5450 Otterup
CVR-NR. 26990521

TILLADELSE TIL ERHVERVSMÆSSIG INDVINDING AF RÅSTOFFER GÆLDENDE TIL DEN 1. AUGUST 2020

På matr.nr 7æ Norup By, Norup. Nordfyns Kommune



Udlagt graveområde rødt skraveret, ansøgt areal markeret med rødt.

Indholdsfortegnelse

Tilladelse til erhvervsmæssig indvinding af råstoffer.....	2
Sagens baggrund.....	2
Ejerforhold.....	2
Før tilladelsen tages i brug.....	2
Vilkår for tilladelse til råstofindvinding	4
Efterbehandlingsvilkår	10
Generelle bestemmelser	12
Sikkerhedsstillelse	12
Tinglysning	13
Tilsyn.....	13
Afgørelse om VVM-pligt	14
Ansøgningsprocessen	16
Ansøgning – udtalelser og tilladelser (stjernehøring)	16
Partshøring i perioden 6. juli til 10. august 2015	17
Klagevejledning.....	19
Bilag 1 – Oversigtskort og graveplan	21
Bilag 2 – Efterbehandlingsplan.....	22
Bilag 3 - Tilladelser og kommentarer fra Nordfyns Kommune	23
Bilag 4 – Odense Bys Museers udtalelse	25

Tilladelse til erhvervsmæssig indvinding af råstoffer

Region Syddanmark meddeler tilladelse til erhvervsmæssig råstofindvinding¹ af 3000 m³ sand, sten og grus årligt på 1 ha af matr. nr. 1æ Norup By, Norup i Nordfyns Kommune.

Tilladelsen gælder indtil den 1. august 2020 og er betinget af vilkårene på de følgende sider.

Sagens baggrund

Norup Entreprenør og Vognmand ApS Per Rasmussen har søgt om tilladelse til indvinding af 3000 m³ sand, grus og sten årligt frem til den 1. august 2020. Det ansøgte areal er mindre end 1 ha. Det ansøgte areal er beliggende op til en færdiggravet grusgrav som ligger på del af matr. nr. 12a og 7q Norup By, Norup. Der har tidligere været gravet grus på den sydligste del af det ansøgte areal, men Norup Entreprenør og Vognmand ApS skønner at der en restforekomst af råstoffer under grundvandsspejl på især den nordlige del af arealet.

Arealet ligger i område med drikkevandsinteresser, men uden for indvindingsoplande til almene vandværker. Der er ca. 3 km til nærmeste vandforsyningsboring til alment vandværk. Der er ingen private drikkevandsboringer indenfor en radius på 300 m.

Da området ligger uden for graveområderne i Råstofplan 2012 forudsætter en tilladelse i henhold til råstofplanen samtykke fra Regionsrådet.

I overensstemmelse med råstofplanens retningslinje 4.4.2 om udnyttelse af restforekomster har Region Syddanmark den 21. maj 2015 meddelt samtykke til udnyttelse af restressourcen af sand, grus og sten på arealet.

Ejerforhold

Bent Rasmussen, Møllevej 66, 5450 Otterup er ejer af matriklen ifølge tingbogen.

Før tilladelsen tages i brug

Region Syddanmark skal give accept til at indvindingen sættes i gang. Arbejdet med at rømme overjord og indvinde må ikke påbegyndes før følgende forudsætninger er opfyldt:

- **Klagefristen** skal være udløbet. Evt. klager over tilladelsen har som udgangspunkt opsættende virkning. Derfor kan tilladelsen ikke udnyttes før alle klagemuligheder er udtømt.

¹ i henhold til råstoflovens § 7 stk. 1.

- **Sikkerhedsstillelse.** Der skal være stillet en økonomisk sikkerhed for efterbehandlingen af graveområdet, og den forudsatte sikkerhedsstillelse skal foreligge i form af et dokument udstedt af råstofindvinderens pengeinstitut el. lign. over for Region Syddanmark.
- **Afgrænsning** for det område der må graves i, skal sættes af i marken efter nærmere aftale med Region Syddanmark. Pælene til afmærkning må ikke fjernes i indvindingsperioden, og skal sikres, så de ikke bliver beskadiget, fx med betonringe.
- **Tinglysning** af vilkår for efterbehandling på ejendommen skal være udført. Tinglysning udføres af Region Syddanmark og betales af ansøger.

Øvrige tilladelser og/eller dispensationer i forbindelse med råstofindvindingen, som ikke er nævnt i denne tilladelse skal indhentes separat.

Vilkår for tilladelse til råstofindvinding

Drift

1. Tilladelsen er gældende indtil den 1. august 2020, hvor tilladelsen udløber. Såfremt indvindingen ikke er færdig, kan der søges om en ny tilladelse.
2. Der må årligt indvindes 3000 m³ råstoffer over og under grundvandsspejl.
3. Til råstofindvinding, herunder behandling af materialerne, må kun anvendes de i ansøgningen angivne maskiner; 1 gravemaskine og 1 gummiged, 1 vaskeanlæg og et tørsorteringsanlæg jf. bilag 1. Væsentlige afvigelser herfra aftales med Region Syddanmark.
4. Etableringen af støjvolde mv. sker i en med Region Syddanmark nærmere aftalt periode på maks. 14 dage. Naboerne informeres om denne etablering mindst en uge forinden.
5. Efter etableringsfasen må det ækvivalente støjniveau fra indvindingsområdet i driftssituationen ikke overstige værdier i nedenstående tabel målt/beregnet ved nærmeste nabobebyggelse.
6. Råstofgravens driftstider og maximale støjniveau er

Dage	Tidsrum	Støjniveau
Mandag – fredag Gravemaskiner, transport- og oparbejdningsanlæg	07.00 – 17.00	55 dB (A)
Lørdag Gravemaskiner, transport- og oparbejdningsanlæg	07.00 – 13.00	45 dB (A)
Mandag – fredag Kun udlevering og læsning med gummiged	06.00 – 07.00	40 dB (A)
Andre tidspunkter		Lukket

Hvis Region Syddanmark finder det påkrævet, skal virksomheden ved målinger eller beregninger dokumentere at ovenstående støjgrænser overholdes. Udgifterne hertil afholdes af virksomheden. Nævnte målinger/ beregninger skal udføres og rapporteres som ”Miljømåling – ekstern støj” i henhold til gældende lovgivning, og skal udføres af et laboratorium eller person, som er godkendt til dette af Miljøstyrelsen.

Målingernes/beregningernes samlede ubestemthed må for stationære kilder højst være på 3 dB (A) og for mobile kilder højst 5 dB (A).

Viser målingerne/beregningerne, at virksomheden overskrider grænseværdierne, skal virksomheden foretage afhjælpende foranstaltninger.

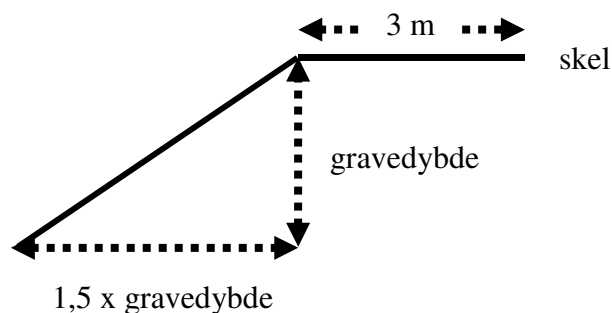
Støj fra til- og frakørende lastvogne mv. skal begrænses mest muligt. Køretøjer må, på virksomhedens areal, ikke holde med motoren i gang, med mindre læsning gør det påkrævet.

7. Der må ikke opstå støvgener uden for indvindingsområdet. Konstateres støvgener, der kan henføres til virksomhedens drift, skal der træffes foranstaltninger til nedbringelse af generne.
8. Muld og overjordsdepoter skal placeres således, at der ikke kan ske sammenblanding med andre materialer.
9. Hvis der sker skader på skel eller evt. levende hegn er, indvinder forpligtet til at udbedre skaderne.
10. Råstofindvindingen skal tilrettelægges og udføres i overensstemmelse med graveplanen, jf. bilag 1. Alle ændringer i graveplanen skal godkendes af Region Syddanmark.
11. Region Syddanmark skal til enhver tid holdes underrettet om, hvem der forestår indvindingen.
12. Personalet skal være bekendt med vilkårene i denne tilladelse samt den til dato gældende grave- og efterbehandlingsplan.

Afstandskrav og jordvolde

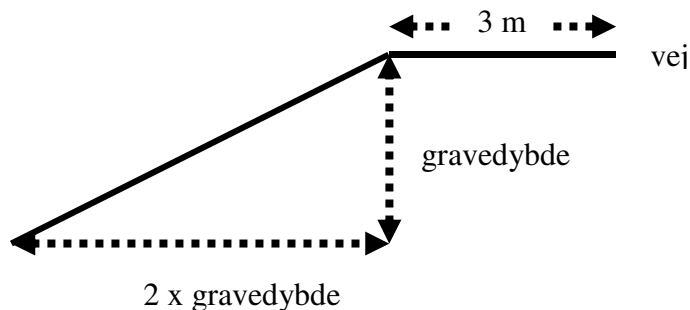
13. Grænsen for det område der må graves i, skal sættes af i marken efter nærmere aftale med Region Syddanmark. Pælene til afmærkning mv. må ikke fjernes, og skal sikres, så de ikke bliver beskadiget. Det kan f.eks. ske med betonringe.
14. Der skal etableres jordvolde for at mindske støjgener fra råstofgraven, jf. bilag 1.
 - a. Jordvoldens fod må ikke placeres nærmere end 3 meter fra vej- eller naboskel
 - b. Jordvoldens hældning må ikke udgøre en risiko for nedskridning.
 - c. Jordvolden skal have en højde på 2-5 meter.
 - d. Jordvoldene skal blive liggende i hele indvindingsperioden, og må ikke fjernes uden accept fra Region Syddanmark.

15. Der må ikke graves nærmere end 3 meter fra privat vej, naboskel og hegn, og ikke under et skråningsanlæg på 1:1.5, jf. figur 1.



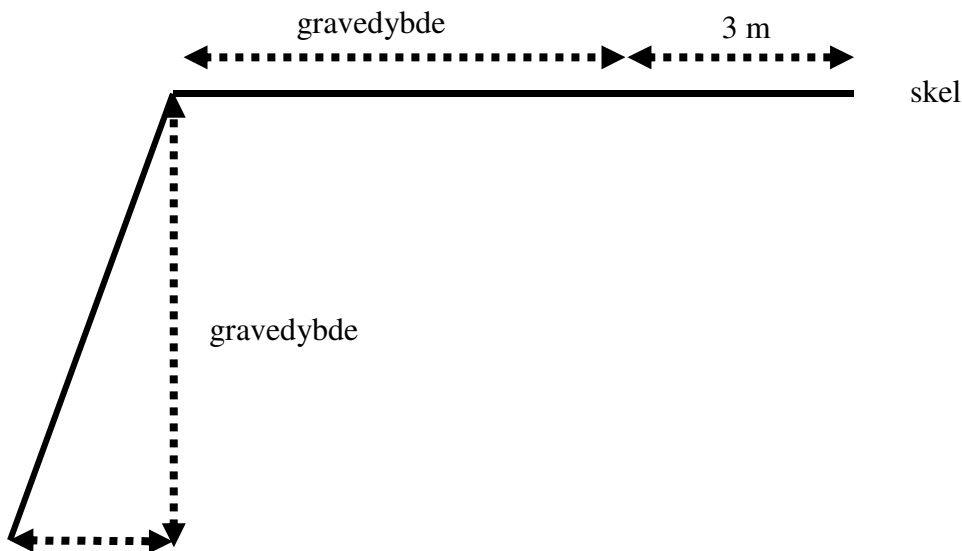
Figur 1 - Principskitse for gravning nær skel, hvor der ikke er placeret en jordvold.

16. Der må ikke graves nærmere end 3 meter fra offentligt vejskel, og ikke under et skråningsanlæg på 1:2.



Figur 2 - Principskitse for gravning nær vej, hvor der ikke er placeret en jordvold.

17. Der må ikke graves nærmere end 25 meter fra grundmurede bygninger, og ikke under et skråningsanlæg på 1:1,5.
18. Graves der stejlere end vilkår 15-17 skal afstanden til skel tillægges 1 x gravedybden.



Figur 3 - Principskitse for gravning nær skel/ vej, hvis der graves stejlere end hhv. 1:1,5 og 1:2.

19. Tilladt gravedybde er til forekomstens bund under forudsætningen af at skråningsanlæg overholdes.

20. Der skal friholdes et 8 m bredt bælte op til det offentlige vandløb Brorenden nord for indvindingsarealet, målt fra vandløbets kronekant.

Vej og trafik

21. Indkørsel skal ske fra Egensevej af samme vej som har været benyttet tidligere, der må ikke etableres andre veje til graveområdet.

22. Adgangsvejens hældning skal være således, at der ikke ledes vand og sand fra adgangsvejen ud på offentlig vej.

23. Adgangsvejen skal renholdes efter behov.

24. Adgangsvejen skal uden for åbningstiden være aflåst/afspærret med bom eller kæde.

Forureningsforebyggelse

25. Den der udnytter tilladelsen, skal drage omsorg for, at grundvandet ikke forurenes af olie-spild fra maskiner, og eventuelle brændstoftanke og for, at gravearbejderne ikke forårsager ødelæggelse eller beskadigelse af vandforsyningen i området.

26. Brændstoftanke i grusgraven skal være typegodkendt efter olietankbekendtgørelsen eller være ADR godkendt. Typegodkendte tanke skal være placeret (så vidt muligt udenfor selve graveområdet) i en container med tilhørende opsamlingskar der skal kunne rumme mindst 100 % af tankens volumen med tillæg for den del af tanken der eventuelt befinder sig i selve karret. Der må ikke være nogen form for afløb fra containeren. Koblinger til rørsystemet skal være placeret inden for opsamlingskarrets areal. Containeren med tank og opsamlingskar skal være placeret på et plant og fast underlag og opsamlingskarret skal være tomt og tørt. Opsætning af olietanke skal anmeldes til kommunen.
27. Sorteringsanlæg, generatorer og andre mere stationære anlæg kan tankes fra en entreprenør-tank, der medbringes ved hver tankning. Tankanlægget skal være indrettet så spild undgås, og tankning skal foregå under konstant tilsyn.
28. Tankning, olieskift og lignende af kørende materiel skal foregå på befæstet areal. Det kørende materiel skal så vidt muligt parkeres uden for gravet område, når råstofgraven ikke er i drift. Såfremt dette ikke er muligt skal maskinerne parkeres på befæstet areal.
29. Alt stationært og rullende materiel skal regelmæssigt inspiceres for olie- og kemikaliespild, og eventuelle utætheder skal øjeblikkeligt afhjælpes og repareres.
30. Alt arbejde med miljøfremmede stoffer skal ske under iagttagelse af den krævede sikkerhed og i lukkede containere eller over spildbakker med videre.
31. Evt. fremkommet olie- og kemikalieaffald bortskaffes i overensstemmelse med den til enhver tid gældende lovgivning på området
32. Støder indvinder på kemikaliedepoter, gamle lossepladser eller lignende skal det omgående meddeles til Region Syddanmark med henblik på at aftale forholdsregler der forhindrer spredning af forureningskilden.
33. Der må ikke deponeres byggeaffald eller lignende som ikke indgår eller skal indgå i råstofgravens drift. Der skal træffes foranstaltning til forhindring af aflæsning af affald og jordfyld.
34. Afskaffelse af affald skal ske i henhold til Nordfyn Kommunes Regulativ for affald.
35. Der må ikke foretages afbrænding i grusgraven.

Grundvandsænkning

36. Der må maksimalt indvindes 3.000 m³ råstoffer pr. år under grundvandsspejlet. Der må ikke indvindes eller afledes vand til grusgravssøen udover det der anvendes til grusvask.

37. Skyllervandet der ledes tilbage til grusgravsøen, må kun indeholde stoffer, der er naturligt forekommende i de opgravede materialer.
38. Tilladelsen til indvinding under grundvandsspejl kan tilbagekaldes eller ændres uden erstatning, hvis de forudsætninger, som lå til grund for afgørelsen, viser sig urigtige eller ændres væsentligt.

Efterbehandlingsvilkår

Indvindingsområdet efterbehandles til naturområde hvor størstedelen bliver sø, jf. grave og efterbehandlingsplan bilag 2.

39. Efterbehandlingsarbejdet skal påbegyndes og gennemføres så tidligt, som det under hensyn til virksomhedens drift er praktisk muligt. Graveområdet skal umiddelbart efter gravearbejdets afslutning ryddes for alle i tilknytning til råstofindvindingen opførte bygninger eller andet oplag, der virker skæmmende i naturen.
40. Der er stillet en sikkerhed for gennemførelsen af efterbehandlingen. Region Syddanmark kan kræve sikkerhedsstillelsen forhøjet, hvis det findes nødvendigt på grund af ændringer i efterbehandlingsplanen og/eller andre forhold. Sikkerheden skal gælde til efterbehandlingen er udført og godkendt af Region Syddanmark.
41. Arealet skal løbende efterbehandles til natur med søer og ekstensivt landbrug uden brug af gødning og pesticider, i overensstemmelse med efterbehandlingsplanen.
42. Ved efterbehandling af søer skal der etableres en mindst 3 m bred lavtvandszone og en mindst 3 m bred banket/søbredzone. Der må ikke pålægges muld i en radius af 10 m fra søen.
43. Der må ikke udsættes ænder, fisk eller lignende og der må ikke fodres i eller omkring søerne
44. Til fremme for biodiversiteten kan der på arealet der efterbehandles til sø/natur:
 - udlægges sten/blokke på en eller flere nordvendte søbrinker til gavn for padder
 - efterlades en eller flere bunker/varder af sten på sandede soleksponerede steder til gavn for markfirben
 - efterlades store sten spredt på arealet.
45. Skråninger efterbehandles med varierende hældningsanlæg max 1:2.
46. Forinden større efterbehandlingsarbejder - herunder muldpålægning - påbegyndes, skal Region Syddanmark underrettes herom, således at evt. tvivlsspørgsmål omkring efterbehandlings udførelse kan afklares.
47. Fjernes eller beskadiges beplantning i skel skal en tilsvarende beplantning etableres som en del af efterbehandlingsarbejdet.

48. Såfremt tilladelsen inddrages i medfør af Råstoflovens § 24, indtræder efterbehandlingsforpligtigheden omgående.
49. I tilfælde af gravning på tilgrænsende ejendomme kan Region Syddanmark på et hvilket som helst tidspunkt, under som efter gravningens afslutning, forlange gennemgravning og efterbehandling af skelområdet, således at hele forekomsten udnyttes, og således at der ikke står en vold tilbage mellem ejendommene.
50. Når efterbehandlingen af indvindingsområdet er godkendt af regionen, vil de tinglyste bestemmelser med undtagelse af vilkår 41, 43 og 49 blive aflyst og sikkerhedsstillelsen blive frigivet.

Generelle bestemmelser

Følgende gælder i øvrigt efter loven:

Tilladelsen kan tilbagekaldes af Region Syddanmark i tilfælde af grov eller gentagen overtrædelse af vilkår, eller efter lovgivningen i øvrigt.

Tilladelsen bortfalder, såfremt råstofindvindingen ikke er begyndt senest 3 år efter, at den er meddelt, eller ikke har været udnyttet i 3 på hinanden følgende år.

Vilkårene er bindende for ejere og indehavere af andre rettigheder over ejendommen uden hensyn til, hvornår retten er stiftet og uanset om der sker tinglysning.

Region Syddanmark kan på et senere tidspunkt fastsætte yderligere vilkår eller foretage ændringer af allerede stillede vilkår, såfremt dette måtte vise sig nødvendigt

Findes der under indvindingen grave, gravpladser, bopladser, ruiner eller andre jordfaste fortidsminder, skal fundet straks anmeldes til Odense Bys Museer. Indvindingen skal standses i det omfang den berører fortidsmindet. Odense Bys Museer beslutter snarest, om arbejdet kan fortsætte, eller om det skal indstilles.

I tilfælde af at en virksomhed, som foretager indvinding, går konkurs eller i betalingsstandsning m.v., er såvel ejendommens ejer som den, der driver virksomheden, forpligtiget til straks at underrette Region Syddanmark.

Resultater af råstofboringer eller prøveboringer i jorden skal indberettes til Danmarks og Grønlands Geologiske Undersøgelse inden 3 måneder efter udførelsen. Indberetningen skal ske på særlige skemaer, jf. råstoflovens § 28, stk. 1.

Der skal betales råstofafgift ved indvinding af naturbundne råstoffer, jf. lov nr. 1408 af 21. december 2005 om ændring af lov om afgift af affald og råstoffer.

Tilladelsen fritager ikke indehaveren af tilladelsen for ansvar over for tredjemand efter sædvanlige naboretlige regler.

Erstatningsansvar for eventuelle skader opstået som følge af indvindingen, påhviler vedkommende, der udnytter tilladelsen efter de almindelige erstatningsregler.

Sikkerhedsstillelse

Norup Entreprenør og Vognmand Aps har stillet en sikkerhed til sikring af efterbehandlingsarbejderne på matr.nr 7æ Norup By, Norup. Nordfyns Kommune på kr.150.000 indeks 172,39 (første kvartal 2015).

Beløbets størrelse er fastlagt ud fra et estimat på en reetableringspris på 135.000 kr. pr (åben) hektar, samt flytning af muld og overjord jord på 15.000 kr.

Der skal fremsendes en garanti til Region Syddanmark, inden tilladelsen kan tages i brug.

Sikkerhedsstillelsens størrelse afhænger af at det aktuelle gravefelt ikke overstiger 1 ha og kan reguleres, når Region Syddanmark skønner dette nødvendigt af hensyn til ændringer i prisniveau, graveplan, efterbehandling eller lignende.

Sikkerhedsstillelsen skal årligt indeksreguleres pr. 1. april efter Danmarks Statistiks reguleringsindeks for jordarbejder. Sikkerhedsstillelsen reguleres efter årets indeks for 1. kvartal.

Sikkerhedsstillelsen skal være gældende indtil efterbehandlingsarbejdet er afsluttet og godkendt af Region Syddanmark, idet sikkerhedsstillelsen først da vil kunne frigives.

Tinglysning

Vilkårene er bindende for ejere og indehavere af andre rettigheder over ejendommen uden hensyn til, hvornår retten er stiftet og uanset om der sker tinglysning. Vilkårene efter råstofloven er bindende for ejere og indehavere af andre rettigheder over ejendommen. Det gælder uanset, om der sker tinglysning. Vilkårene om efterbehandling skal efter reglerne tinglyses på ejendommene, når klagefristen er udløbet. Tinglysningen sker i medfør af Råstoflovens § 10, stk. 5 med Region Syddanmark som påtaleberettiget.

Indvinder skal efter loven betale tinglysningen. Når tinglysningen er sket, vil Regionen dog sende en regning for udlagt tinglysningsgebyr.

Tilsyn

Region Syddanmark er tilsynsmyndighed i forhold til, at vilkårene i tilladelsen overholdes. Tilsynsmyndigheden kan meddele påbud om, at et ulovligt forhold skal berigtiges inden for en nærmere fastsat frist. Tilsynsmyndigheden kan, såfremt et påbud ikke efterkommes indenfor den fastsatte frist, lade de påbudte foranstaltninger udføre for den ansvarliges regning.

Afgørelse om VVM-pligt

Region Syddanmark har gennemført en VVM-screening af det ansøgte. Det vurderes samlet, at en tilladelse til det ansøgte ikke kræver udarbejdelse af en VVM-redegørelse (Vurdering af Virkninger på Miljøet), da den ansøgte råstofindvinding ikke vurderes at give anledning til væsentlige ændringer af miljøpåvirkningen.

Der er i råstofindvindingstilladelsen stillet vilkår, der tager hensyn til de konkrete miljøpåvirkninger, som råstofindvindingen medfører.

Screeningen er ikke en tilladelse, men alene en afgørelse om at projektet ikke skal gennem en VVM-proces.

Lovgrundlaget

Afgørelsen om VVM-pligt er meddelt i henhold til VVM-bekendtgørelsen § 3, stk. 1, jf. bekendtgørelse nr. 1184 af 6. november 2014 om visse offentlige og private anlægs virkning på miljøet (VVM) i medfør af lov om planlægning.

Screening er en administrativ proces, hvor projektet vurderes i forhold til en række faste kriterier, bl.a.

- projektets dimensioner,
- den miljømæssige sårbarhed i de geografiske områder, der kan blive berørt,
- påvirkningens omfang (geografisk og omfanget af personer, der berøres),
- påvirkningens varighed, hyppighed og reversibilitet.
- Kumulative effekter

Projektets dimensioner

Der er ansøgt om at grave på ca. 1 ha og der forventes en årlig indvinding på 3000 m³.

Den miljømæssige sårbarhed

Indvindingsområdet ligger umiddelbart syd for det åbne offentlige vandløb Broenden. Der er stillet vilkår om graveafstand til vandløbet. Nærmeste habitatområde er EF-fuglebeskyttelsesområde omkring Odense fjord mere end 3 km vest for arealet. Indvindingen er meget lille og det vurderes ikke sandsynligt at den vil påvirke den nærmeste sårbare natur.

Påvirkningens omfang

Nærmeste til naboer til det ansøgte areal bor ca. 150 og 200 m væk. Formålet med driftsvilkårene er at sænke eller fjerne gener ved råstofgravningen.

Støvgener afhjælpes ved at vande i tørre perioder. Støjkrav overholdes ved at etablere jordvolde langs med Broenden vandløb samt ved specifikke driftstider.

Påvirkningens varighed, hyppighed og reversibilitet

Tilladelsen vil have en varighed af 5 år. Råstofindvinding er en irreversibel proces, og råstofferne kan derfor ikke indvindes igen. I perioden, hvor der graves råstoffer, vil det ikke være muligt at drive landbrug på de gravede områder. Arealet reetableres til natur med sø efter endt indvinding af råstoffer.

Kumulative effekter

Arealet er beliggende i umiddelbar forlængelse af areal der har været gravet råstoffer på i de sidste 10 år. Denne indvinding er færdig. Den ansøgte tilladelse vil derfor være en reduktion i indvinding af råstoffer i området. Den nærmeste aktive grusgrav ligger mere end 2 km væk. Der forventes ikke øget trafikbelastning på Egensevej som følge af tilladelsen.

Regionen har på baggrund af det ovenstående vurderet, at de generelle miljøregler, samt de vilkår der er stillet for råstofindvindingen, er tilstrækkelige til at sikre miljøet i det aktuelle tilfælde.

Ansøgningsprocessen

Ansøgning – udtalelser og tilladelser (stjernehøring)

Ansøgningsmaterialet har været sendt i høring til følgende:

- Nordfyns Kommune
- Odense Bys Museer

Region Syddanmark er vidende om at der løber en nedgravet højspændingsledning langs med Bror-enden vandløbet. Det påhviler, indvinder at indhente de fornødne ledningsoplysninger, og kontakte Energi Fyn for præcisering af ledningens placering før indvindingen startes op.

Nordfyns Kommune har vurderet ansøgningen vedr. følgende forhold:

- Planlægning, planlovens landzonebestemmelser samt bygge- og beskyttelseslinjer i det åbne land
- Grundvands- og drikkevandsinteresser
- Veje og trafik
- Støj og lignende miljøforhold
- Vandløb og natur

Denne tilladelse er givet under forudsætning af at Nordfyns Kommune, som myndighed på grundvandsområdet giver og annoncerer tilladelse efter vandforsyningslovens § 26. Der er indskrevet vilkår der vedrører beskyttelse af grundvandet i råstoftilladelsen vilkår 36 – 38.

Kommunens udtalelse er vedhæftet som bilag 3.

Kulturarvsenheden ved Odense Bys Museer oplyser:

Der er registreret fortidsminder inden for nærområdet til det ansøgte areal, men ikke på selve råstof-indvindingsområdet.

Odense Bys Museers udtalelse ses som bilag 4.

BESIGTIGELSE AF AREALET

Region Syddanmark har besigtiget arealet den 14. januar 2015. Arealet ligger umiddelbart nord for og op til matr. nr. 12a og 7q hvor der tidligere har været gravet råstoffer, tilladelsen hertil udløb 1. januar 2014. På det gamle areal er der opstaldet en del containere samt et power screen og vaskeanlæg som indvinder ønsker skal blive stående og anvendes til behandling af råstofferne fra det nye område. Indvinder, har ingen miljøgodkendelse til opmagasinering af containere eller vognmands-

drift i øvrigt. Arealet afgrænses mod nord af vandløbet Brorenden, indvinder, er bekendt med gældende afstandskrav på 8 m. Indvinder er også bekendt med at Energi Fyn har en nedgravet højspændingsledning løbende langs vandløbet.

Partshøring i perioden 6. juli til 10. august 2015

Region Syddanmark har foretaget partshøring² hos ejere af ejendommene omkring råstofgraven:

Jens Monrad Andersen
Egensevej 15b
5450 Otterup

Janne Skovsgaard og Michael Jørgensen
Egenseven 12
5450 Otterup

samt af ledningsejer Energi Fyn energifyn@energifyn.dk.

Desuden har Region Syddanmarks udkast til tilladelsen har været i høring hos Nordfyns Kommune omkring fastsættelse af vilkår for efterbehandling³.

Formålet med høringen er at regionen træffer den endelige afgørelse på et fuldt oplyst grundlag. Høringen forløb i perioden 6. juli til 10. august 2015.

Der er indkommet følgende høringssvar

Hvem	Bemærkninger	Region Syddanmarks bemærkninger
Nordfyns Kommune	Mener det bør specificeres i vilkår 3 at : a) må foregå fra mandag – fredag b) må foregå mandag - lørdag	For at forebygge misforståelser er støjvilkår og drifttider skrevet sammen i tabel i vilkår 6.
	Ønsker præciseret at etableringen af støjvolde også skal overholde støjvilkår	Støjvolde etableres for at støjkrav kan overholdes, derfor må der nødvendigvis gives en kort periode til at bygge disse. Vilkår 4 er stillet for at mindske generne ved etableringen mest muligt.
	Ønsker at afstandskravet til vandløbet Brorenden på 8 m skal tillægges 3 m.	Det er regionens vurdering at 8 m målt fra vandløbets kronekant er tilstrækkeligt til at kommunens tunge køretøjer kan foretage grødeskæring uhindret.
	Ønsker præciseret at afstandskravet gøres gældende målt fra Brorendens kronekant.	Indskrevet i vilkår 20
	Ønsker det skal fremgå af tilladelsen at kom-	På side 16 er nu skrevet: Denne tilladelse er

² i medfør af Forvaltningslovens § 19, stk. 1

³ i medfør af Råstoflovens § 10a.

	munen er myndighed for grundvand.	givet under forudsætning af at Nordfyns Kommune som myndighed på grundvandsområdet giver og annoncerer tilladelse efter vandforsyningslovens § 26.
	Ønsker at klagevejledning efter vandforsyningsloven tilføjes råstoftilladelsen.	Som myndighed på området skal Nordfyns Kommune annoncere klagevejledningen sammen med tilladelsen.
Nabo Michael Jørgensen telefonisk	Spørger til om der ikke bør indskrives vilkår om belysning om aftenen	Da grusgraven ikke må være i drift om aftenen anser Regionerne ikke et sådant vilkår berettiget.
	Spørger til om driftsvilkårene også vil omfatte entreprenørens vognmandsvirksomhed som har opmagasineret op til det ansøgte.	Regionerne er kun myndighed på Råstofindvinding og kan derfor kun stille vilkår for forhold der angår denne

Det er regionens vurdering at de justeringer der er tilføjet, jf ovenstående tabel er af en så underordnet karakter at tilladelsen ikke sendes i fornyet høring

Klagevejledning

Region Syddanmarks afgørelse efter råstofloven og planloven (for så vidt angår retlige spørgsmål) kan påklages til Natur og Miljøklagenævnet. Klageberettigede er adressaten for afgørelsen, en offentlig myndighed, enhver der i øvrigt har en væsentlig individuel interesse i afgørelsen, Danmarks Naturfredningsforening og lokale foreninger og organisationer, der har en væsentlig interesse i afgørelsen.

Hvis I ønsker at klage over denne afgørelse til Natur og Miljøklagenævnet skal der klages via Klageportalen, som I finder et link til på forsiden af www.nmkn.dk. Klageportalen ligger på www.virk.dk eller www.borger.dk. Der logges på www.virk.dk eller www.borger.dk, som man plejer, typisk med NEM-ID. Klagen sendes gennem Klageportalen til regionen, da vi har truffet afgørelsen. En klage er indgivet, når den er tilgængelig for myndigheden i Klageportalen. En klage koster kr. 500. Gebyret betales med betalingskort i Klageportalen. Gebyret tilbagebetales, hvis klager får helt eller delvis medhold i klagen.

En evt. klage skal være tilgængelig for Region Syddanmark i klageportalen senest den 30. september kl. 23.59. Ansøger får besked, hvis der klages over afgørelsen.

Tilladelsen må ikke udnyttes, før klagefristen er udløbet.

Klage i henhold til råstofloven har opsættende virkning, medmindre klagemyndigheden bestemmer andet.

Hvis afgørelsen ønskes indbragt for domstolene, skal dette ske inden 6 måneder fra modtagelsen af dette brev.

Yderligere oplysninger kan fås ved henvendelse til Region Syddanmark, Miljø & Råstoffer, miljoe-raastoffer@rsyd.dk gerne med henvisning til sagsnr. og titlen på tilladelsen.

Med Venlig hilsen

Gitte Gro
Geolog

Kopi af afgørelsen er sendt til:

Indvinder og lodsejer: Norup Entreprenør og Vognmand Aps, per@norup-vogn.dk

Nordfyns Kommune: jmp@nordfynskommune.dk

Naboer: Jens Monrad Andersen
Egensevej 15b
5450 Otterup

Janne Skovsgaard og Michael Jørgensen
Egenseven 12
5450 Otterup

Odense Bys Museer, museum@odense.dk

SKAT, myndighed@skat.dk

Statsforvaltningen Syddanmark, syddanmark@statsforvaltningen.dk

Kulturstyrelsen, post@kulturstyrelsen.dk

Naturstyrelsen, nst@nst.dk

[Naturstyrelsen Fyn, eea@nst.dk](mailto:eea@nst.dk)

Dansk Botanisk Forening, dbotf@mail.tele.dk

Dansk Botanisk Forening, Fynskredsen, fugleroeveren@sol.dk

Danmarks Naturfredningsforening, dn@dn.dk

Danmarks Naturfredningsforening, Fyn, dnodense-sager@dn.dk

Dansk Ornitologisk Forening, natur@dof.dk

Dansk Ornitologisk Forening Fyn, assens@dof.dk

Danmarks Sportsfiskerforbund, post@sportsfiskerforbundet.dk

Friluftsrådet, Skandiagade 13, 2450 Kbh SV, fr@friluftsradet.dk

Friluftsrådet Lokalafdeling Sydfyn sydfyn@friluftsradet.dk

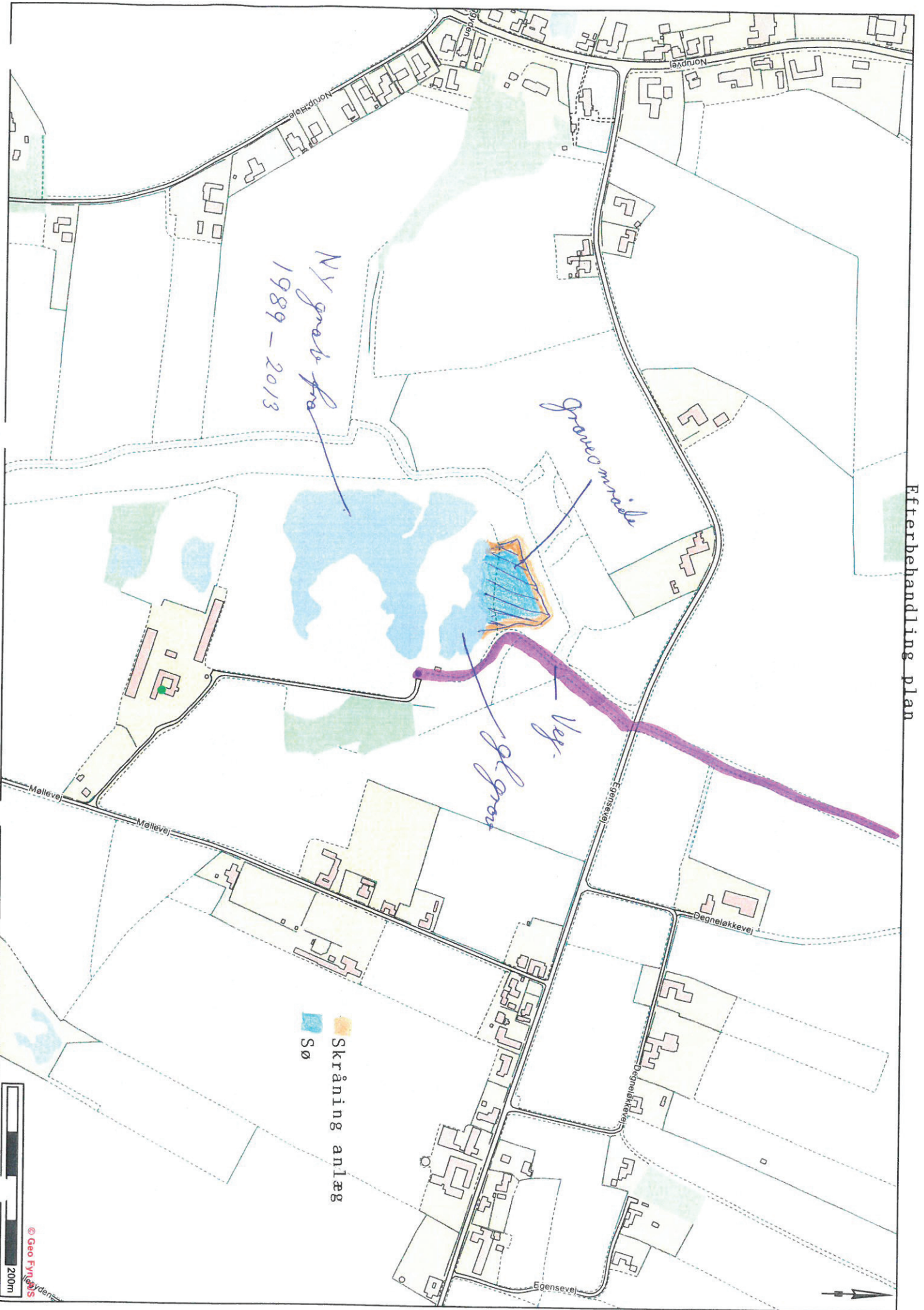
Bilag

- 1. Oversigtskort og graveplan**
- 2. Efterbehandlingsplan**
- 3. Tilladelse og udtalelse fra Nordfyns Kommune**
- 4. Udtalelse fra Odense Bys Museer**

Bilag 1 – Oversigtskort og graveplan



Oversigtskort med graveområdet markeret med sort, blå streg angiver mulddepot/støvjold
sort pil angiver adgangsvejen, rød stjerne angiver placering af tørsorterer, grøn stjerne an-
giver placering af færdige materialer og lilla sekskant angiver vaskeanlæg. Lilla stiplede linje
angiver graveretning.



Bilag 3 - Tilladelser og kommentarer fra Nordfyns Kommune

Emne: Høring af ansøgning om erhvervsmæssig råstofindvinding på dele af matrikel nr. 7æ Norup By, Norup.

Til Region Syddanmark, Jordforurening og råstoffer
Att.: Gitte Gro

Region Syddanmark har sendt ansøgning om råstofindvinding på matr.nr. 7æ Norup By, Norup i høring hos Nordfyns Kommune.

Nordfyns Kommune har vurderet ansøgningen vedr. følgende forhold:

- Planlægning, planlovens landzonebestemmelser samt bygge- og beskyttelseslinjer i det åbne land
- Grundvands- og drikkevandsinteresser
- Veje og trafik
- Støj og lignende miljøforhold
- Vandløb og natur

På vedlagte kortbilag er der markeret to vandløbsstrækninger, Broenden (blå markering), som er et åbent, offentligt vandløb og Tilløb fra Egense Mark (grøn markering), som er et rørlagt, offentligt vandløb. Langs det åbne offentlige vandløb er der randzone og 2m bræmme = 9 meter i alt. Hvis lodsejeren skulle have opnået dispensation fra randzonen og dermed fritaget fra etablering af randzone, skal der ifølge vandløbsregulativet være et 8m bredt arbejdsbælte langs det åbne vandløb og 2m bredt langs det rørlagte vandløb. Dette arbejdsbælte skal der tages højde for i forbindelse med fastsættelse af graveafstande.

Da der skal indvindes under grundvandsspejlet, kræver det en tilladelse efter vandforsyningsloven § 26. Der skal således stilles vilkår om:

- Der må maksimalt indvindes 3.000 m³ råstoffer pr. år under grundvandsspejlet. Der må endvidere ikke indvindes og afledes vand til grusgravssøen.
- Skyllenvandet der ledes tilbage til grusgravssøen, må kun indeholde stoffer, der er naturligt forekommende i de opgravede materialer.

Jf. vandforsyningsloven gælder følgende bestemmelser:

- Tilladelsen kan tilbagekaldes eller ændres uden erstatning, hvis de forudsætninger, som lå til grund for afgørelsen, viser sig urigtige eller ændres væsentligt.

For at forhindre en grundvandsforurening, mener kommunen ligeledes at der skal stilles vilkår om:

- Arealerne må ikke, hverken midlertidigt eller varigt, anvendes til nogen form for oplagring og/eller henlæggelse af affald eller andre forurenende stoffer (losseplads). Der skal træffes foranstaltning til forhindring af aflæsning af affald og jordfyld.
- Oplagring af olie, benzin mv. (mineralolieprodukter) må ikke finde sted i råstofgraven.
- Materiellet skal holdes i teknisk god stand for at undgå spild af forurenende væsker.

Ligeledes skal der sikres at efterbehandlingen sker i en sådan form, så der ikke er risiko for grundvandsforurening.

Kommens vurdering af grundvandsinteresser:

Det ansøgte areal ligger indenfor et område med drikkevandsinteresser og uden for indvindingsoplande til almene vandværker.

Der ligger ingen vandforsyningsboringer eller private drikkevandsbrønde inden for en afstand af 300 m fra det ansøgte areal.

På grund af den forholdsvis lille mængde, er det kommunens vurdering, at indvindingen under grundvandsspejlet ikke vil påvirke områdets indvindingsmuligheder væsentligt. Desuden er en tidligere indvinding under grundvandsspejlet, i et nærliggende graveområde, ophørt. Det betyder at der, i forhold til vandregnskabet, er blevet frigivet en vandmængde.

Kommunen forudsætter i øvrigt, at de vejledende støjgrænser kan overholdes.

Venlig hilsen

Jakob Pedersen
Biolog



Telefon: 64 82 81 13
Mobil: 29 13 41 50

Natur- og Miljøafdelingen
Otterup Rådhus
Rådhuspladsen 2 | 5450 Otterup

Nordfyns Kommune
Østergade 23 | 5400 Bogense
Telefon 64 82 82 82
www.nordfynskommune.dk



Vision 2021. Vi skaber fremtidens Nordfyn - sammen

Region Syddanmark
Damhaven 12
7100 Vejle
Att. Gitte Gro

Vedr. råstofvindning på dele af matrikel nr. 7q og 7æ Egense By, Norup.

Kulturarvsenheden ved Odense Bys Museer kvitterer hermed planmaterialet. Det kan oplyses, at der ikke er registreret fortidsminder inden for råstofvindingsområdet.

Der er imidlertid registreret fortidsminder i nærområdet. Ved Norup (1) er der fundet en begravelse i form af en brandgrav fra jernalderen. Øst for området (2) er der ved rekognoscering fundet blandt andet, en økse, en dolk og pilespidser fra bondestenalderen og fra samme mark er der udgravet en stenlægning ligeledes fra bondestenalderen. Syd for råstofvindingsområdet er der fundet henholdsvis en stammebåd (3) og bopladsspor fra jernalderen (4). Vest for råstofvindingsområdet (5) er der fundet en stor brandplet med skår af flere lerkar. Graven fandtes i østsiden af en buet stenrække, der må stamme fra en sløjfet høj.

Landsbyen Norup, der nævnes første gang i 1391 er en såkaldt udflytterbebyggelse fra tidlig middelalder og da råstofvindingsområdet ligger ca. 500 meter herfra, kan det ikke udelukkes at der findes fortidsminder fra denne periode i råstofvindingsområdet.

Kulturarv

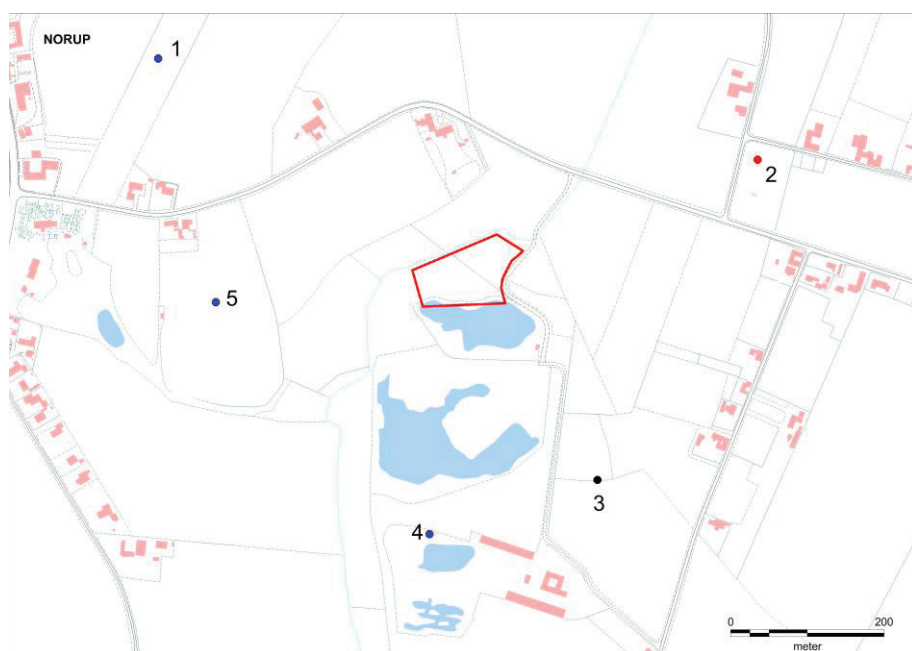
Overgade 48
DK-5000 Odense C

www.museum.odense.dk

Tlf. +45 6551 4694
Mob. +45 2037 9422
Fax +45 6590 8600
maera@odense.dk

DATO
29. januar 2015

JOURNAL NR.



Råstofvindingsområdet er markeret med rødt. Tallene markerer fund af fortidsminder i området.

Det kan således ikke udelukkes, at råstofudvindingsområdet rummer jordfaste fortidsminder. Jordfaste fortidsminder er omfattet af Museumslovens kap. 8 §27 (lov nr. 473 af 7. juni 2001).

For at afklare om arealet rummer fortidsminder vil det være nødvendigt at foretage en arkæologisk forundersøgelse, før anlægsarbejdet iværksættes. Forundersøgelsens resultater danner grundlag for en vurdering af, om arealet umiddelbart herefter kan frigives, eller om det vil være nødvendigt yderligere at foretage en egentlig arkæologisk udgravning.

Iværksættelsen af en arkæologisk forundersøgelse vil således minimere risikoen for, at anlægsarbejdet senere må standses og udskydes efter bestemmelserne i Museumslovens §27 stk. 2. Odense Bys Museer kan på opfordring af bygherren fremsende et budget og en tidsplan over udgifter og tidsforbrug forbundet med forundersøgelsen (Museumslovens §25). For at sikre et godt samarbejde, der både tilgodeser bygherres anlægsarbejde og de arkæologiske undersøgelser, opfordres bygherre til at kontakte museet på et tidligt tidspunkt i projekteringen.

Det anbefales, at Odense Bys Museers kommentarer indbefattes i omtalte planmateriale i form af nærværende brev.

Museet står naturligvis til rådighed med supplerende oplysninger.

Med venlig hilsen

Maria Lauridsen
Museumsinspektør