Region Syddanmark

VOGNMAND SØREN HANSEN
Tranderupgade 8
5970 Ærøskøbing

Miljø og Ressourcer
Kontaktperson: Magnus í Dali Kilgour
E-mail: midk@rsyd.dk
Direkte tlf.: 29201946
Den 2. juli 2026
Journalnr.: 23/49092

Vedrørende CVR-NR: 12095732

Afgørelse om, at ansøgning om tilladelse til erhvervsmæssig råstofindvinding på matr.nr. 5b, 16b, 9k og del af 9b Leby By, Bregninge i Ærø Kommune ikke er omfattet af krav om miljøvurdering (screeningsafgørelse)

Region Syddanmark har dato modtaget en ansøgning om tilladelse til råstofindvinding på matr.nr. 9b, 16b, 9k og del af 5b Leby By, Bregninge i Ærø Kommune.

Afgørelse

Region Syddanmark har gennemført en miljømæssig screening af det ansøgte projekt, jf. miljøvurderingslovens § 21, da det ansøgte projekt optræder på lovens bilag 2, pkt. 2a. Screeningen er gennemført med henvisning til de i lovens bilag 6 relevante kriterier. Screeningsskemaet er vedlagt som bilag.

Region Syddanmark har på baggrund af den gennemførte screening vurderet, at projektet ikke antages at kunne få væsentlig indvirkning på miljøet jf. lovens § 16. Der er derfor ikke krav om en miljøvurdering, og der skal derfor ikke udarbejdes en miljøkonsekvensrapport i forbindelse med ansøgningen om tilladelse til erhvervsmæssig indvinding af råstoffer på ovenstående ejendom.

Afgørelsen er meddelt efter § 21 i miljøvurderingsloven[1]. Jf. lovens § 39 bortfalder afgørelsen, hvis den ikke er udnyttet inden 3 år efter meddelelsen.

[1]Jf. lovbekendtgørelse nr. 4 af 3. januar 2023 af lov om miljøvurdering af planer og programmer og af konkrete projekter (VVM), med senere ændringer.

Begrundelse for afgørelsen

Screening er en administrativ proces, hvor projektet vurderes i forhold til en række faste kriterier jf. miljøvurderingslovens bilag 6 under overskrifterne:

1. Projektets karakteristika
2. Projektets placering
3. Arten af og kendetegn ved den potentielle miljøpåvirkning

Derudover skal der foretages en vurdering af, om projektet i sig selv, eller i forbindelse med andre planer og projekter, kan påvirke et Natura 2000-område væsentligt efter habitatbekendtgørelsens[2] § 6, jf. habitatbekendtgørelsens § 7, stk. 3. Tillige skal regionen, jf. § 8 i indsatsbekendtgørelsen[3], ved administration af lov om vandplanlægning[4] forebygge forringelse af tilstanden for overfladevandområder og grundvandsforekomster og sikre, at opfyldelse af de miljømål, der er fastlagt i miljømålsbekendtgørelsen, ikke forhindres.

Nedenfor angives hovedbegrundelserne for afgørelsen. De uddybede begrundelser findes i screeningsskemaet.

Projektets karakteristika:

Der er ansøgt om forlængelse af eksisterende tilladelse til indvinding af råstoffer på matr.nr. 16b, 5b, 9k samt en del af 9b Leby By, Bregninge i Svendborg Kommune. Det ansøgte areal er 1,3 ha.

Arealet er beliggende i råstofgraveområde Leby i Region Syddanmarks råstofplan 2020 og i Svendborg Kommune.

Den eksisterende tilladelse til indvinding af råstoffer på arealet er dateret 7. april 2015 og er gældende til 1. juli 2025.

Råstofindvindingsarealet efterbehandles løbende, hvor der på efterbehandlede arealer udlægges ca. 30 cm muldjord, og derefter udlægges arealerne til brakmark.

Projektets placering:

Der er ansøgt om forlængelse af eksisterende tilladelse til indvinding af råstoffer på matr.nr. 16b, 5b, 9k samt en del af 9b Leby By, Bregninge i Svendborg Kommune. Det ansøgte areal er 1,3 ha.

---

[2] Bekendtgørelse nr. 1098 af 21. august 2023 om udpegning og administration af internationale naturbeskyttelsesområder samt beskyttelse af visse arter.

[3] Bekendtgørelse nr. 797 af 13. juni 2023 om indsatsprogrammer for vandområdedistrikter.

[4] Jf. lovbekendtgørelse nr. 126 af 26. januar 2017 af lov om vandplanlægning.

Der er ansøgt om fortsat tilladelse til indvinding af 8.000 m3/år råstoffer i perioden 2025 – 2035.
På nedenstående kortudsnit, figur 1, ses det ansøgte areal (rød streg).
I ansøgningen er det anført, at der anvendes en eksisterende adgangsvej fra grusgraven til Blæshøjbakken (grøn streg på figur 1). En del af adgangsvejen er beliggende på matr.nr. 4e og går videre til privat fællesvej mellem matr.nr. 4e og 2g (blå streg på nedenstående figur 1).

Figur 1: Ansøgt areal (tyk rød streg), adgangsvej (blå streg), beskyttede sten- og jorddiger (orange streg), Blæshøjbakken (grøn streg), matrikelskel (tynd rød streg)

Arten af og kendetegn ved den potentielle miljøpåvirkning:

Der er ansøgt om fortsættelse af hidtidig gravetilladelse (2015-25) på 1,3 ha, og hvor der er en årlig indvinding af råstoffer på op til 8.000 m3/år i perioden 2025 – 2035.

Råstofindvingen er velkendt i lokalområdet, da den har foregået siden 2015 – og tidligere, da der også er indvundet råstoffer på bl.a. matr.nr. 4e Leby By, Bregninge, der er beliggende umiddelbart øst for det ansøgte areal.

Indvindingen af råstoffer på det ansøgte areal omfatter ca. 2 transporter/dag.

Støjen som maskinerne indenfor projektarealet laver afbødes af gravefronterne og den etablerede støjvold som følger Blæshøjbakken.

Der påvirkes ingen naturbeskyttede områder da der alene graves på et areal, som ikke er naturbeskyttet med et meget beskedent forbrug af grundvand på 80 m^3 til støvbekæmpelse.

Jf. screening af det ansøgte projekt, er der ingen indikationer på, at projektet vil have væsentlige påvirkninger indenfor de vurderede parametre i screeningen.

Partshøring

Region Syddanmark har foretaget en partshøring i medfør af forvaltningslovens[5] § 19. Jf. miljøvurderingslovens § 35, stk. 1, nr. 1 skal berørte myndigheder ligeledes høres, inden der træffes afgørelse. Høringen forløb i perioden 11-03-2026 til 08-04-2026 og har været sendt i høring til følgende:

Myndigheder:	**E-mail**
Ærø Kommune	mrs@aeroekommune.dk cc: pmn@aeroekommune.dk
Svendborg Kommune	vand@svendborg.dk
Øhavsmuseet	Ohavsmuseet@ohavsmuseet.dk
Vejdirektoratet	hoeringer@vd.dk
Fyens Stift	kmfyn@km.dk
Energinet Gas	ledningsinfo@energinet.dk
Energinet El	3.parter@energinet.dk
Kystdirektoratet	kdi@kyst.dk

Samt ejere af matriklerne 4b, 5b, 16b, 2g og 9k samt en del af 9b Leby By, Bregninge i Svendborg Kommune

Der er indkommet høringssvar, som er indarbejdet i screeningsafgørelsen.

Hvem	**Bemærkninger**	**Regionens bemærkninger**
Svendborg Kommune via Ærø Kommune	Vi har den kommentar, at hvis VVM-afgørelsen også skal dække vurderingen i forhold til den ansøgt vandmængde til støvbekæmpelse, så skal der tage stilling til hvorfor, at denne vandindvinding ikke må antages at have en væsentlig påvirkning på søerne og vandløb. Undertegnede kunne umiddelbart ikke se, at der var foretage denne	Der er nærliggende vådområder (vandløb og søer, se pkt. 21) samt §3 beskyttede naturarealer (strandeng, mose og eng) beliggende ca. 145 – 600 m NV for det ansøgte areal. Vådområder vurderes ikke at blive påvirkede af det ansøgte projekt, da der generelt ikke indvindes råstoffer under grundvandsspejlet. Der etableres et midlertidigt vandhul, hvor der indvindes vand til støvbekæmpelse, men her foregår

[5] Bekendtgørelse af forvaltningsloven jf. lovbekendtgørelse nr. 433 af 22. april 2014 med senere ændringer.

Hvem	Bemærkninger	Regionens bemærkninger
	vurdering i forhold til ønsket om at indvinde 80 m/år. Der kan f.eks. ses på afstanden til de våde naturtyper, deres tilstand, vandmængdens størrelse i l/s, del af vandet recirkuleres mv.	ikke en kontinuert pumpning/grundvandssænkning. Nedbøren på Ærø er omkring 600 mm (vurderet ud fra DMI data 2025). Konservativt vurderes nettonedbøren på den nordvestlige del af Ærø at være 300 mm. Der forventes ikke at være nogen nævneværdig terrænnær afstrømning indenfor råstofgraveområdet og der kan forventes en grundvandsdannelse på 300 mm til de øverste jordlag. Arealet udgør 1,3 ha. Med en grundvandsdannelse på 300 mm dannes der 3.900 m3 grundvand årligt indenfor området. Dvs. den oppumpede mængde på 80 m3/år, svarende til 0,003 l/s, udgør ca. 2 % af den årlige grundvandsdannelse. Denne meget begrænsede reduktion af grundvandsdannelsen vil ikke påvirke vandbalancen eller vandspejlet i de nærliggende vandløb eller søer nævneværdigt. Ligeledes vil den meget begrænsede og periodevise indvinding af vand til støvbekæmpelse ikke påvirke nærliggende våde naturtyper nævneværdigt. De nærliggende våde naturtyper (mose, strandeng og eng) er en del af Vitsø Nor (VMPII vådområdeprojekt), der er et fredet naturområde. Naturområdet er beliggende fra ca. 170 m NV for det ansøgte areal. På dele af naturarealerne foretages afvanding for at etablere gunstige forhold for våde naturtyper. På dele andre dele af arealerne foretages ingen afvanding og der ses en

Hvem	Bemærkninger	Regionens bemærkninger
		intakt og veludviklet fugtigbundsvegetation, jf. Miljøportalen (seneste feltdata fra juni 2024). På baggrund af ovenstående vurderes projektet ikke at give anledning til en påvirkning af sårbare vådområder.

Klagevejledning

Region Syddanmarks afgørelse efter miljøvurderingsloven kan for så vidt angår retlige spørgsmål påklages til Miljø- og Fødevareklagenævnet.

Klageberettigede er: Miljøministeren, enhver med retlig interesse i sagens udfald samt landsdækkende foreninger og organisationer, der som formål har beskyttelsen af natur og miljø eller varetagelsen af væsentlige brugerinteresser inden for arealanvendelsen og har vedtægter eller love, som dokumenterer deres formål, og som repræsenterer mindst 100 medlemmer.

Klagen til Miljø- og Fødevareklagenævnet skal indsendes elektronisk via klageportalen, som man finder et link til på forsiden af Nævnenes Hus, hvor man logger ind med f.eks. MIT-ID.

Klagen videresendes gennem klageportalen til den myndighed, der har truffet afgørelsen. En klage er indgivet, når den er tilgængelig for myndigheden i klageportalen.

Miljø- og Fødevareklagenævnet afviser din klage, hvis du sender den uden om klageportalen, medmindre du er blevet fritaget for brug af klageportalen. Hvis du ønsker at blive fritaget for at bruge klageportalen, skal du sende en begrundet anmodning til Miljø- og Fødevareklagenævnet. Nævnet afgør herefter, om du kan fritages for at bruge klageportalen. Se betingelserne for at blive fritaget.

For behandling af klagen skal der betales et gebyr. Privatpersoner skal betale et gebyr på 900 kr. Virksomheder og organisationer skal betale et gebyr på 1.800 kr. Gebyret betales med betalingskort i Klageportalen. Gebyret tilbagebetales, hvis klager får helt eller delvis medhold i klagen.

En evt. klage skal være tilgængelig for Region Syddanmark i klageportalen senest den 30. juli 2026 kl. 23.59.

Ansøger får besked, hvis der klages over afgørelsen.

Klage har ikke opsættende virkning, medmindre klagemyndigheden bestemmer andet.

Hvis afgørelsen ønskes indbragt for domstolene, skal dette ske inden 6 måneder fra offentliggørelsen af denne afgørelse.

Offentliggørelse af afgørelsen

Jf. miljøvurderingsbekendtgørelsens § 13 kan offentliggørelse ske udelukkende digitalt. Afgørelsen offentliggøres på regionens hjemmeside.

Øvrigt

Yderligere oplysninger kan fås ved henvendelse til undertegnede.

Med venlig hilsen

Magnus í Dali Kilgour
Geolog

Bilag 1 - Oversigtskort

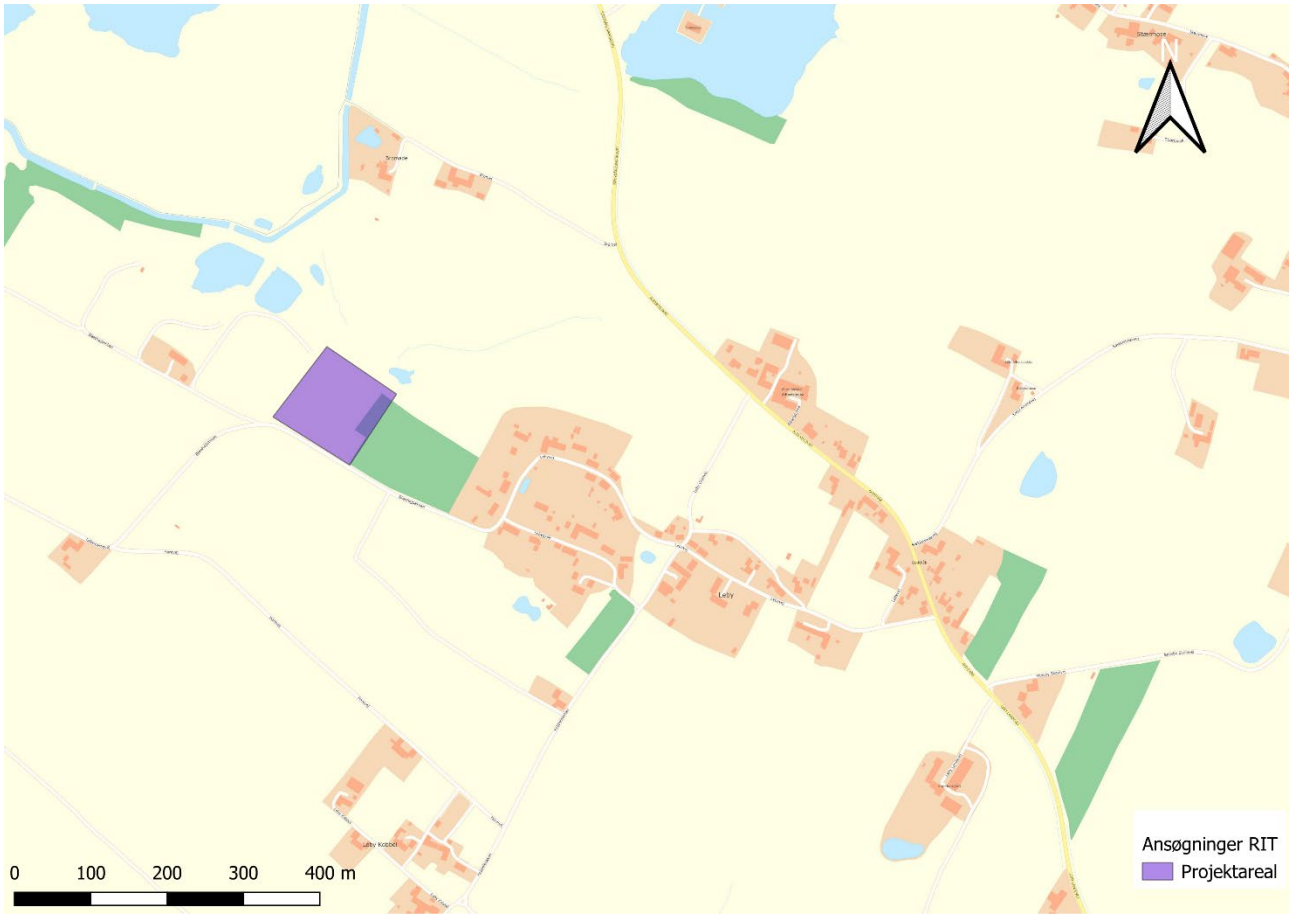

Sagsbehandler: Magnus í Dali Kilgour
E-mail: *midk@rsyd.dk*
Dato: 1. juli 2026
Journal nr.: 23/49092

Skema til brug ved screening af projekter på bilag 2

Kriterier iht. bilag 6 i lovbek. nr. 4 af 3. januar 2023 om miljøvurdering af planer og programmer og af konkrete projekter (VVM)

Nedenstående skema omfatter kriterier jf. bilag 6 til bestemmelse af, hvorvidt projekter omfattet af bilag 2 skal underkastes en miljøkonsekvensvurdering. Oplysningerne i skemaet er baseret på oplysninger fra ansøger om projektets karakteristika mm. i råstofansøgning af 25.10.2023 med senere supplerende oplysninger af 25.2.2026 samt anmeldelse efter miljøvurderingsloven af 2.3.2026. Endvidere er statslig, regional og kommunal planlægning samt oplysninger indkommet ved høring af berørte myndigheder inddraget. Tilgængelige oplysninger om projektområdet fra relevante registre og geografiske informationssystemer så som Danmarks Miljøportal, PlansystemDK og MiljøGIS er inddraget i vurderingerne.

Projektets karakteristika

1. Projektbeskrivelse – jf. ansøgningen	Der er ansøgt om forlængelse af eksisterende tilladelse til indvinding af råstoffer på matr.nr. 16b, 5b, 9k samt en del af 9b Leby By, Bregninge i Svendborg Kommune Den eksisterende tilladelse til indvinding af råstoffer på arealet er dateret 7. april 2015 og er gældende til 1. juli 2025.Det ansøgte areal er 1,3 ha. Der er ansøgt om fortsat tilladelse til indvinding af 8.000 m3/år råstoffer i perioden 2025 – 2035. På nedenstående kortudsnit, figur 1, ses det ansøgte areal (rød streg). Arealet er beliggende i råstofgraveområde Leby i Region Syddanmarks råstofplan 2020 og i Svendborg Kommune. Det ansøgte areal er beliggende umiddelbart øst for en tidligere råstofgrav på matr.nr. 4e Leby By, Bregninge, hvor der har været en tilladelse til indvinding af råstoffer indtil 1. juli 2023. På dette areal har der desuden været en dispensation til modtagelse af uforurenet jord frem til 1. juli 2024. Råstofindvindvindingsarealet på matr.nr. 4e er godkendt efterbehandlet.

Sagsbehandler: Magnus í Dali Kilgour
E-mail: *midk@rsyd.dk*
Dato: 1. juli 2026
Journal nr.: 23/49092

I ansøgningen er det anført, at der anvendes en eksisterende adgangsvej fra grusgraven til Blæshøjbakken (grøn streg på figur 1). En del af adgangsvejen er beliggende på matr.nr. 4e og går videre til privat fællesvej mellem matr.nr. 4e og 2g (blå streg på nedenstående figur 1). En del af adgangsvejen er asfalteret.

Figur 1: Ansøgt areal (tyk rød streg), adgangsvej (blå streg), beskyttede sten- og jorddiger (orange streg), Blæshøjbakken (grøn streg), matrikelskel (tynd rød streg)

Sagsbehandler: Magnus í Dali Kilgour
E-mail: *midk@rsyd.dk*
Dato: 1. juli 2026
Journal nr.: 23/49092

Der er ansøgt om tilladelse til indvinding af sand, grus, sten og muld.

Da det ansøgte areal omfatter forlængelse af en eksisterende gravetilladelse, vil der ikke være muldjord, der skal håndteres på det ansøgte areal.

Oplag af tidligere afrømmet muldjord er beliggende i det nordøstlige hjørne på det ansøgte areal (se figur 2).



Figur 2: Placering af mulddepot (brun streg), placering af jordvolde (blå streg)

Sagsbehandler: Magnus í Dali Kilgour
E-mail: *midk@rsyd.dk*
Dato: 1. juli 2026
Journal nr.: 23/49092

	Ligeledes er der ikke udarbejdet en graveplan i fbm. ansøgningen, da indvindingen af råstoffer fortsættes på det ansøgte areal. På det ansøgte areal er der indvundet råstoffer i hht. tilladelse til indvinding af råstoffer på arealet dateret 7. april 2015. I ansøgningen er det oplyst at, den laveste terrænkote er 5 m DNN og den højeste terrænkote er 22 m DNN, samt at koten for grundvandsspejlet er i kote 2 – 4 m. Endvidere er der oplyst, at der graves til maksimalt 17 m u.t., og at koten for bunden af indvindingen vil være 5 m DNN. Der foretages indvinding af råstoffer over grundvandsspejl, hvor der anvendes gravemaskine, gummiged og tørsorteringsanlæg. Langs det vestlige skel (matr.nr. 16b, 9k og 5b er der et beskyttet sten- og jorddige (se figur 1). I fht. diget er det i ansøgningen anført, at der vil være en graveafstand på 2 m samt en graveskråning på 1:1,5. Til støjreduktion er der etableret sandvolde på 3-5 højde omkring det ansøgte areal – dels mod nord og dels mod syd. Desuden vil graveskråninger mod hhv. øst og vest virke som støjdæmpende i fht. boligområdet øst for det ansøgte areal samt boligen på Blæshøjbakken 4 vest for det ansøgte areal. Øst for råstofgraven er der et skovareal, der både virker støj- og støvdæmpede i fht. Leby By, der er beliggende øst for det ansøgte areal. De nævnte støjreducerende forhold (sandvolde) er etableret i fbm. den tidligere gravetilladelse på det ansøgte areal – og de videreføres til den aktuelle ansøgning, hvor der vil blive gravet dybere, og dermed vil de højere graveskråninger medvirke til en yderligere reduktion af støj fra indvindingen til de nærliggende omgivelser. Da der er tale om en fortsættelse af en eksisterende indvinding, vil støjforholdene være kendte i nærmiljøet. Placering af støjvolde fremgår af figur 2. Til støvbekæmpelse indvindes vand (ca. 80 m3/år) fra et midlertidigt vandhul, der etableres indenfor det ansøgte areal. Driftstider for grusgraven er oplyst til at være mandag – fredag fra kl. 7:00 – 16:00. Der er ingen aktiviteter i grusgraven i weekender. Der anvendes en mobilbrændstoftank på 430 l i fbm. arbejdet i grusgraven.

Sagsbehandler: Magnus í Dali Kilgour
E-mail: *midk@rsyd.dk*
Dato: 1. juli 2026
Journal nr.: 23/49092

	Retablering af arealer, hvor der er foretaget indvinding af råstoffer, foretages løbende ved udlægning af ca. 30 cm muld. Mulden stammer fra det ansøgte graveområde. Retableringen/efterbehandlingen vil efterlade et landskab, der afspejler de nuværende bakker i landskabet, således at der vil være en skråning fra nord mod syd (fra matr.nr. 9b til matr.nr. 5b). Efter afsluttet retablering vil arealerne blive braklagt.
2. Bygherre – navn, adresse, mail og telefonnummer	Søren Hansen, Tranderupgade 8, 5970 Ærøskøbing, tlf: 40 46 44 07
3. Bygherres kontaktperson, mail og telefonnummer	Se ovenstående
4. Projektets placering og arealbehov i ha	Projektets placering fremgår af ovenstående pkt 1. Det ansøgte areal er ca. 1,3 ha.

Sagsbehandler: Magnus í Dali Kilgour
E-mail: *midk@rsyd.dk*
Dato: 1. juli 2026
Journal nr.: 23/49092

5. Oversigtskort	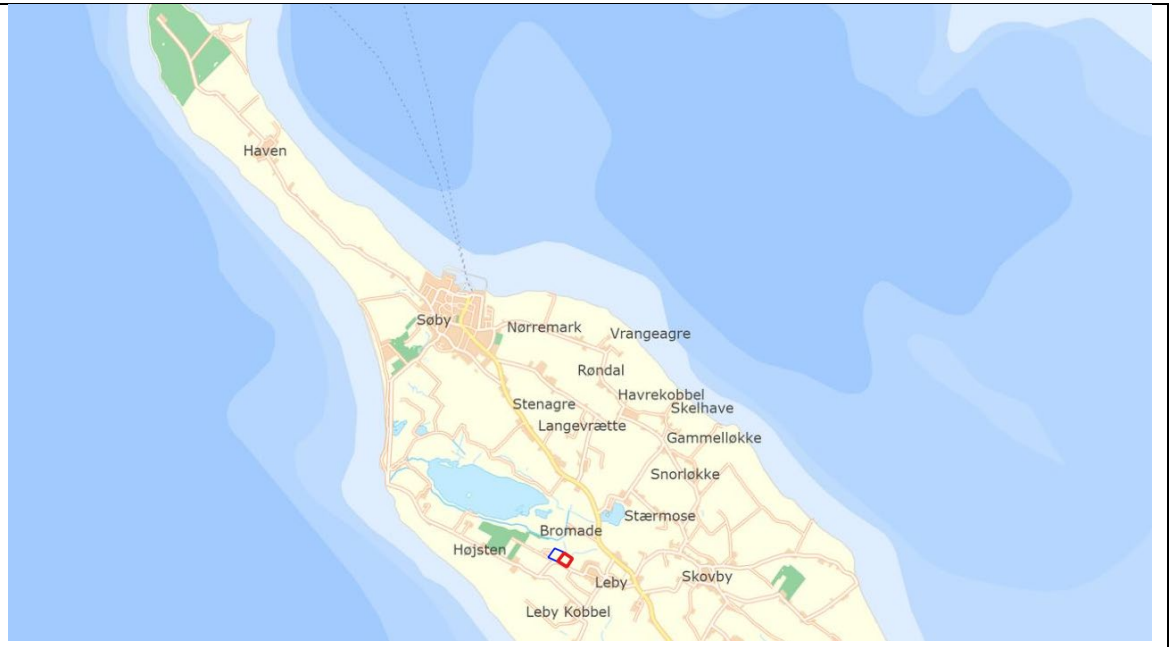 På ovenstående oversigtskort ses dels det ansøgte areal (rød streg) samt adgangsvej (blå streg)
6. Projektets behov for råstoffer – type og mængde i anlægs- og driftsfasen	Ingen – der er tale om en råstofgrav.
7. Projektets behov for vand – kvalitet og mængde i anlægsfasen og driftsfasen	Der indvindes vand fra et midlertidigt vandhul på det ansøgte areal til bekæmpelse af støv. Der indvindes ca. 80 m3/år.
8. Mængden og typen af affald som følge af projektet i anlægs- og driftsfasen	Jf. ansøgning: 15 l olieprodukter/år, 20 kg brændbart/år samt andet affald 20 kg/år. Ansøger bortskaffer selv affaldet til genbrugsstationen.

Sagsbehandler: Magnus í Dali Kilgour
E-mail: *midk@rsyd.dk*
Dato: 1. juli 2026
Journal nr.: 23/49092

9. Mængden og typen af spildevand som følge af projektet i anlægs- og driftsfasen	Ingen

Kriterium	Ja	Bør undersøges	Nej	Bemærkninger
10. Er der andre ejere end bygherre?	Ja			Matr.nr. / Ejerlav / Matrikelejer / Ejer adresse 9k / Leby By, Bregninge / Jilke Friederike Ursula Struck og Sven Fricke Struck / Lebyvej 1, 5985 Søby Ærø 5b og 6b / Leby By, Bregninge / Henrik Koudal Frederiksen og Susanne Chemnitz / Sygehusvejen 11, 5970 Ærøskøbing 9b / Leby By, Bregninge / Elsebeth Knudsen / Bromaj 1, 5985 Søby Ærø
11. Er der andre projekter eller aktiviteter i område, der sammen med det ansøgte medfører en påvirkning af miljøet (kumulative forhold)			Nej	Det ansøgte areal er beliggende i landzone, og de nuværende aktiviteter i den igangværende grusgrav fortsættes og vil ikke medføre yderligere støjende aktiviteter. På naboarealer er der landbrugs- og skovdrift. Der er en tidligere grusgrav vest for det ansøgte areal på matr. 4e Lyby By, Bregninge. Her er tilladelsen udløbet i 2023, og arealet er godkendt efterbehandlet. I det ansøgte projekt anvendes samme adgangsvej, som fra den hidtidige tilladelse på det ansøgte areal. Adgangsvejen er beliggende på matr.nr. 4e Leby By, Bregninge.
12. Forudsætter projektet etablering af yderligere vandforsyningskapacitet		Bør undersøges		I fbm. råstofindvindingen anvendes vand til støvbekæmpelse mv. fra et midlertidigt vandhul på det ansøgte areal. Der indvindes ca. 80 m3/år.
13. Kræver bortskaffelse af affald og spildevand ændringer af bestående ordninger?			Nej	Ingen spildevand. Bortskaffelse af affald sker jf. kommunens affaldsregulativer.

Sagsbehandler: Magnus í Dali Kilgour
E-mail: *midk@rsyd.dk*
Dato: 1. juli 2026
Journal nr.: 23/49092

Kriterium	Ja	Bør undersøges	Nej	Bemærkninger
14. Overskrides de vejledende grænseværdier for støj?			Nej	Støj reguleres efter Miljøstyrelsens vejledning om ekstern støj fra virksomheder, Vejl. nr. 5/1984. I fbm. tidligere drift er der etableret sandvolde omkring indvindingsområdet. Desuden virker graveskråningerne i råstofgraven støjreducerende i fht. omgivelserne. Øst for det ansøgte areal er der en skovbeplantning, der virker støjdæmpende i fht. Leby. I fbm. den aktuelle ansøgning om fortsat drift af råstofgraven, vil der blive gravet dybere, og dermed vil graveskrænterne blive højere og støjen fra råstofgraven vil blive yderligere reduceret. Der er tale om en fortsættelse af igangværende aktiviteter, hvilket betyder, at støjforholdene i nærområdet er kendte. På baggrund af den hidtidige drift vurderes, at de vejledende grænseværdier for støj kan overholdes.
15. Vil anlægget give anledning til vibrationsgener?			Nej	Kørsel med tunge maskiner kan lokalt give vibrationer. Der er tale om en fortsættelse af igangværende aktiviteter med drift af grusgrav, hvor påvirkningerne fra driften derfor er kendte. Indvinding af op til 8.000 m3 råstoffer/år ved anvendelse af gravemaskine, gummiged og tørsorteringsanlæg, vil ikke give anledning til vibrationsgener på den aktuelle lokalitet. Det vurderes, at den fortsatte drift ikke vil give anledning til vibrationsgener.

Sagsbehandler: Magnus í Dali Kilgour
E-mail: *midk@rsyd.dk*
Dato: 1. juli 2026
Journal nr.: 23/49092

Kriterium	Ja	Bør undersøges	Nej	Bemærkninger
16. Vil anlægget give anledning til støvgener?			Nej	I hht. ansøgning foretages der støvbekæmpelse ved vanding af anlæg og interne adgangsveje efter behov. I tørre perioder reduceres støvgener ved vanding af materialestakke og køreveje, hvorfor støv vurderes ikke at være en væsentlig miljøgene, jf. den hidtidige råstofindvinding på det ansøgte areal. Øst for det ansøgte areal er der en skovbeplantning, der virker støvdæmpende i fht. Leby. Det vurderes, at den fortsatte drift ikke vil give anledning til støvgener.
17. Vil anlægget give anledning til lugtgener?			Nej	Indvinding af råstoffer i råstofgrav giver ikke anledning til lugtgener.
18. Vil anlægget give anledning til lysgener?			Nej	Der opsættes ikke lysmaster eller anden form for belysning i fbm. indvindingen af råstoffer.
19. Må anlægget forventes at udgøre en særlig risiko for uheld?			Nej	Drift af grusgrav er ikke omfattet af risikobekendtgørelsen. Indvinder skal sikre, at alt udstyr holdes i forsvarlig stand, således at risikoen for spild fra maskiner minimeres. Det vurderes, at råstofindvindingen ikke vil udgøre en særlig risiko for uheld.
20. Overskrides de vejledende grænseværdier for luftforurening?			Nej	På baggrund af hidtidig drift af grusgraven, vil luftforurening i forbindelse med drift af grusgraven samt transporter til og fra grusgraven kunne holdes indenfor de vejledende grænseværdier for luftforurening. Da grusgraven er placeret i det åbne land, vurderes spredningsforholdene i området at være gode for maskinernes udstødningsgasser.

Sagsbehandler: Magnus í Dali Kilgour
E-mail: *midk@rsyd.dk*
Dato: 1. juli 2026
Journal nr.: 23/49092

Kriterium	Ja	Bør undersøges	Nej	Bemærkninger
				Det vurderes, at de vejledende grænseværdier for luftforurening ikke overskrides.
21. Vil projektet udgøre en risiko for vandforurening (grundvand og overfladevand)?			Nej	Grusgraven ligger i Område med Særlige Drikkevandsinteresser (OSD) samt sprøjtemiddelfølsomme sandjorder. Nærmeste indvindingsopland (indenfor OSD) findes ca. 650 m NNØ for det ansøgte areal (Søby Vandværk) Nærmeste vandforsyningsenhed findes ca. 800 m NNØ for det ansøgte areal. Søby vandværk, almen vandforsyning med boringer: - DGU nr. 171.75 - DGU nr. 171.66 - DGU nr. 171.61 - DGU nr. 171.126 - DGU nr. 171.93 - DGU nr. 171.110 Alle boringer er beliggende NØ og NNØ for det ansøgte areal, og den nærmeste vandforsyningsboring er beliggende ca. 800 m fra det ansøgte areal. Nærmeste vandløb: - Ca. 30 m NNØ for det ansøgte findes et mindre vandløb (ikke beskyttet og ikke målsat) - Ca. 30 m NV for det ansøgte areal findes et mindre vandløb (ikke beskyttet og ikke målsat) - Ca. 180 m NV for det ansøgte areal findes et beskyttet vandløb. Nærmeste målsatte vandløb er beliggende ca. 825 m SØ for det ansøgte areal. Nærmeste søer:

Sagsbehandler: Magnus í Dali Kilgour
E-mail: *midk@rsyd.dk*
Dato: 1. juli 2026
Journal nr.: 23/49092

Kriterium	Ja	Bør undersøges	Nej	Bemærkninger
				- Ca. 16 m NØ for det ansøgte areal findes en mindre §3 beskyttet sø - Ca. 80 - 120 m NV for det ansøgte areal findes 3 §3 beskyttede søer. Nærmeste målsatte sø er beliggende ca. 610 m NV for det ansøgte areal. Maskiner anvendes, parkeres og serviceres således, at de ikke udgør en risiko for forurening af grundvand og overfladevand. Da der er tale om en igangværende råstofindvinding (hvor der er vilkår/praksis for håndtering af mulige risici for driftsmæssige olieforureninger), og da der ikke graves under grundvandsspejl, vurderes der ikke at være en risiko for grundvand og overfladevand i hht. det ansøgte projekt.

Projektets placering

Kriterium	Ja	Bør undersøges	Nej	Bemærkninger
22. Forudsætter projektet ændring af den eksisterende arealanvendelse?			Nej	Det ansøgte areal anvendes på nuværende tidspunkt til grusgrav. Der vil derfor ikke ske en ændring af arealanvendelse i fht. det ansøgte projekt.
23. Forudsætter projektet ændring af en eksisterende lokalplan for området?			Nej	Der er ikke registreret vedtagne lokalplaner for området på plandata.dk

Sagsbehandler: Magnus í Dali Kilgour
E-mail: *midk@rsyd.dk*
Dato: 1. juli 2026
Journal nr.: 23/49092

Kriterium	Ja	Bør undersøges	Nej	Bemærkninger
24. Forudsætter projektet ændring af kommuneplanen?			Nej	I kommuneplanen er det ansøgte areal er omfattet af: - Potentielle naturbeskyttelsesinteresser - Naturbeskyttelsesområder - Økologiske forbindelser - Bevaringsværdigt landskab - Større sammenhængende landskab - Skovrejsning vedtaget - Oversvømmelse eller erosion - Kystnærhedszone Det ansøgte areal vil ikke give anledning til ændring af kommuneplanen, da der er tale om en videreførelse af et konkret projekt. Råstofplanen har fortrinsret i fht. kommuneplanen.
25. Indebærer projektet behov for at begrænse anvendelsen af naboarealer ud over hvad der fremgår af gældende kommune- og lokalplaner?			Nej	Indvinding af råstoffer foregår lokalt på ansøgte arealer, og vejadgang til/fra råstofgraven er belyst, hvilket betyder, at der ikke er behov for at begrænse anvendelsen af naboarealer.
26. Vil projektet udgøre en hindring for fremtidig anvendelse af områdets råstoffer?			Nej	Der er tale om en råstofgrav, hvor råstoffer indvindes over grundvandsspejlet. Efter endt indvinding efterbehandles arealet og vil på sigt blive taget ud af det regionale udlagte graveareal. Råstofressourcen har primært lokal betydning, da der ikke findes særlig mange grove materialer. Råstofressourcen vurderes dermed ikke at være vigtig i fht. fremtidig indvinding af råstoffer. Der foretages ikke anlægs-/byggearbejder på arealet, og derfor kan råstofressourcen under grundvandsspejlet stadig tilgås på et senere tidspunkt.

Sagsbehandler: Magnus í Dali Kilgour
E-mail: *midk@rsyd.dk*
Dato: 1. juli 2026
Journal nr.: 23/49092

Kriterium	Ja	Bør undersøges	Nej	Bemærkninger
27. Vil projektet udgøre en hindring for fremtidig anvendelse af områdets grundvand?			Nej	Råstofindvindingen foretages over grundvandsspejlet og efterfølgende udlægges råstofindvindingsarealet til brakmark. Det ansøgte areal er beliggende indenfor OSD, men ikke indenfor indvindingsoplande til vandværker. Der etableres et midlertidigt vandhul på det ansøgte areal til indvinding af vand til støvbekæmpelse. Der er tale om et midlertidigt vandhul, der etableres til et overfladenært magasin. Hverken indvinding af råstoffer eller den efterfølgende arealanvendelse til brakmark vurderes som en hindring for den fremtidige anvendelse af områdets grundvand.
28. Indebærer projektet en mulig påvirkning af sårbare vådområder?			Nej	Der er nærliggende vådområder (vandløb og søer, se pkt. 21) samt §3 beskyttede naturarealer (strandeng, mose og eng) beliggende ca. 145 – 600 m NV for det ansøgte areal. Vådområder vurderes ikke at blive påvirkede af det ansøgte projekt, da der generelt ikke indvindes råstoffer under grundvandsspejlet. Der etableres et midlertidigt vandhul, hvor der indvindes vand til støvbekæmpelse, men her foregår ikke en kontinuert pumpning/grundvandssænkning. Nedbøren på Ærø er omkring 600 mm (vurderet ud fra DMI data 2025). Konservativt vurderes nettonedbøren på den nordvestlige del af Ærø at være 300 mm. Der forventes ikke at være nogen nævneværdig terrænnær afstrømning indenfor råstofgraveområdet og der kan forventes en grundvandsdannelse på 300 mm til de øverste jordlag. Arealet udgør 1,3 ha. Med en grundvandsdannelse på 300 mm dannes der 3.900 m3 grundvand årligt indenfor området. Dvs. den oppumpede mængde på 80 m3/år, svarende til 0,003 l/s, udgør ca. 2 % af den årlige grundvandsdannelse. Denne meget begrænsede reduktion af

Sagsbehandler: Magnus í Dali Kilgour
E-mail: *midk@rsyd.dk*
Dato: 1. juli 2026
Journal nr.: 23/49092

Kriterium	Ja	Bør undersøges	Nej	Bemærkninger
				grundvandsdannelsen vil ikke påvirke vandbalancen eller vandspejlet i de nærliggende vandløb eller søer nævneværdigt. Ligeledes vil den meget begrænsede og periodevise indvinding af vand til støvbekæmpelse ikke påvirke nærliggende våde naturtyper nævneværdigt. De nærliggende våde naturtyper (mose, strandeng og eng) er en del af Vitsø Nor (VMPII vådområdeprojekt), der er et fredet naturområde. Naturområdet er beliggende fra ca. 170 m NV for det ansøgte areal. På dele af naturarealerne foretages afvanding for at etablere gunstige forhold for våde naturtyper. På dele andre dele af arealerne foretages ingen afvanding og der ses en intakt og veludviklet fugtigbundsvegetation, jf. Miljøportalen (seneste feltdata fra juni 2024). På baggrund af ovenstående vurderes projektet ikke at give anledning til en påvirkning af sårbare vådområder.
29. Er projektet tænkt placeret indenfor kystnærhedszonen?	Ja			Det ansøgte areal er placeret på den nordlige del af Ærø. Hele øens areal er placeret indenfor kystnærhedszonen.
30. Forudsætter projektet rydning af skov?			Nej	Der er ingen skov. Der er tale om en igangværende grusgrav.
31. Vil projektet være i strid med eller til hinder for etableringen af reservater eller naturparker?			Nej	Når råstofgravetilladelsen ophører og arealet er efterbehandler, er der en potentiel mulighed for etablering af reservater/naturparker.
32. Tænkes projektet placeret i Vadehavsområdet?			Nej	Logistikken taler for sig selv.
33. Kan projektet påvirke registrerede, beskyttede eller fredede områder nationalt?			Nej	Ca. 170 m nord og nordvest for det ansøgte areal, er det fredede område Vitsø Nor og Søbygård beliggende.

Sagsbehandler: Magnus í Dali Kilgour
E-mail: *midk@rsyd.dk*
Dato: 1. juli 2026
Journal nr.: 23/49092

Kriterium	Ja	Bør undersøges	Nej	Bemærkninger
				Det ansøgte areal vurderes ikke at påvirke det fredede område Vitsø Nor og Søbygård, da der er tale om et projekt for genskabelse af sø, og hvor der stedvist pumpes for afvanding af området. Langs den østlige del af det ansøgte areal er der et beskyttet sten-/jorddige. Der tages hensyn til diget i fbm. vilkår i tilladelse til råstofindvinding på arealet. Det ansøgte areal er beliggende ca. 525 m syd for beskyttelseslinjer for 3 fortidsminder. Drift af grusgraven vurderes ikke at påvirke fredede fortidsminder, grundet afstanden til disse. Nærmeste fredskov er beliggende 425 m vest for det ansøgte areal. Ligeledes vurderes drift af grusgrav på det ansøgte areal ikke at påvirke fredskoven, grundet afstanden hertil. Det ansøgte projekt vurderes således ikke at påvirke registrerede, beskyttede eller fredede områder nationalt.
34. Kan projektet påvirke registrerede, beskyttede eller fredede områder internationalt (Natura 2000)?			Nej	Nærmeste N2000 områder er beliggende hhv.: - Ca. 2 km vest for det ansøgte areal (Natura 2000-område nr. 197), H173 samt F64: Flensborg Fjord, Bredgrund og farvandet omkring Als - Ca. 3 km øst for det ansøgte areal (Ramsarområde, Natura 2000-område nr. 127), H111 samt F71 og F72: Sydfynske Øhav. Det kan udelukkes, at det ansøgte projekt vil kunne påvirke Natura 2000 områder, i fht. projektets indhold, hvor der foregår en meget lille indvinding af råstoffer på 1,3 ha og med en transport på ca. 2 lastbiler/dag - samt afstand til N2000-områder (2 – 3 km, jf. ovenstående) og udpegningsgrundlag – se nedenstående. Udpegningsgrundlag:

Sagsbehandler: Magnus í Dali Kilgour
E-mail: *midk@rsyd.dk*
Dato: 1. juli 2026
Journal nr.: 23/49092

Kriterium	Ja	Bør undersøges	Nej	Bemærkninger

Udpegningsgrundlag for Habitatområde nr. 173

Naturtyper:	Sandbanke (1110)	Bugt (1160)
	Rev (1170)	
Arter:	Marsvin (1351)	

Udpegningsgrundlag for Fuglebeskyttelsesområde nr. 64

Fugle:	Edderfugl (T)

Tabellen viser naturtyper og/eller arter på udpegningsgrundlag for Natura 2000-området. Tal i parentes henviser til de talkoder, som benyttes for naturtyper og arter fra habitatdirektivets bilag 1 og 2. * angiver, at der er tale om en prioriteret naturtype jf. habitatdirektivet. Ved fuglearterne er det angivet, om der er tale om ynglefugle (Y) eller trækfugle (T).

Udpegningsgrundlag for Habitatområde nr. 111

Naturtyper:	Sandbanke (1110)	Vadeflade (1140)
	Lagune* (1150)	Bugt (1160)
	Rev (1170)	Strandvold med enårige planter (1210)
	Strandvold med flerårige planter (1220)	Kystklint/klippe (1230)
	Enårig strandengsvegetation (1310)	Strandeng (1330)
	Forklit (2110)	Hvid klit (2120)
	Grå/grøn klit* (2130)	Søbred med småurter (3130)
	Kransnålalge-sø (3140)	Næringsrig sø (3150)
	Brunvandet sø (3160)	Vandløb (3260)
	Tørt kalksandsoverdrev* (6120)	Kalkoverdrev* (6210)
	Surt overdrev* (6230)	Tidvis våd eng (6410)
	Urtebræmme (6430)	Avneknippemose* (7210)
	Kildevæld* (7220)	Rigkær (7230)
	Bøg på muld (9130)	Ege-blandskov (9160)
	Skovbevokset tørvemose* (91D0)	Elle- og askeskov* (91E0)
Arter:	Skæv vindelsnegl (1014)	Sumpvindelsnegl (1016)
	Klokkefrø (1188)	Stor vandsalamander (1166)

Naturtyper og arter, der udgør det gældende udpegningsgrundlag for Natura 2000-området. Tal i parentes henviser til de talkoder, som benyttes for naturtyper og arter fra habitatdirektivets bilag 1 og 2. * angiver, at der er tale om en prioriteret naturtype. Udpegningsgrundlag for habitatområder er blevet revideret som beskrevet i basisanalysen.

Region Syddanmark

Sagsbehandler: Magnus í Dali Kilgour
E-mail: *midk@rsyd.dk*
Dato: 1. juli 2026
Journal nr.: 23/49092

Kriterium	Ja	Bør undersøges	Nej	Bemærkninger

Udpegningsgrundlag for Fuglebeskyttelsesområde nr. 71

Fugle:	Rørdrum (Y)	Knopsvane (T)
	Sangsvane (T)	Blisgås (T)
	Mørkbuget knortegås (T)	Troldand (T)
	Bjergand (T)	Edderfugl (T)
	Hvinand (T)	Toppet skallesluger (T)
	Havørn (TY)	Rørhøg (Y)
	Engsnarre (Y)	Plettet rørvagtel (Y)
	Blishøne (T)	Klyde (Y)
	Almindelig ryle (Y)	Brushane (Y)
	Sorthovedet måge (Y)	Dværgterne (Y)
	Splitterne (Y)	Fjordterne (Y)
	Havterne (Y)	Mosehornugle (Y)
	Rødrygget tornskade (Y)	

Fugle, der udgør det gældende udpegningsgrundlag for Natura 2000-området. I parenteserne står "T" for trækfugl og "Y" for ynglefugl. Udpegningsgrundlag for fuglebeskyttelsesområder er blevet revideret som beskrevet i basisanalysen.

Udpegningsgrundlag for Fuglebeskyttelsesområde nr. 72

Fugle:	Rørdrum (Y)	Sangsvane (T)
	Blisgås (T)	Knarand (T)
	Taffeland (T)	Bjergand (T)
	Edderfugl (T)	Havlit (T)
	Havørn (TY)	Fiskeørn (T)
	Rørhøg (Y)	Engsnarre (Y)
	Plettet rørvagtel (Y)	Klyde (Y)
	Dværgterne (Y)	Fjordterne (Y)
	Rødrygget tornskade (Y)	

Fugle, der udgør det gældende udpegningsgrundlag for Natura 2000-området. I parenteserne står "T" for trækfugl og "Y" for ynglefugl. Udpegningsgrundlag for fuglebeskyttelsesområder er blevet revideret som beskrevet i basisanalysen.

Udpegningsgrundlaget er gennemgået i 2018-22. Havørn er ikke til stede som ynglefugl i fuglebeskyttelsesområde F71 og F72. Fiskeørn og havørn er ikke til stede som trækfugl i national eller international væsentlig forekomst i fuglebeskyttelsesområde F72. De nævnte fugle gennemgås derfor ikke yderligere.

Sagsbehandler: Magnus í Dali Kilgour
E-mail: *midk@rsyd.dk*
Dato: 1. juli 2026
Journal nr.: 23/49092

Kriterium	Ja	Bør undersøges	Nej	Bemærkninger
35. Forventes området at rumme beskyttede arter efter bilag IV?			Nej	Kopi fra råstofindvindingstilladelse i 2015 på det ansøgte areal, hvor Svendborg Kommune skriver: ”Ifølge Bilag IV håndbogen forekommer der indenfor et 10 x 10 km kvadrat omfattende det ansøgte areal følgende bilag IV-arter: klokkefrø, stor vandsalamander, spidssnudet frø, springfrø, dværg- og sydflagermus samt markfirben.” Svendborg Kommune vurderer, ”at der er mulighed for, at ikke mindst den nordlige del af arealet kan være fourageringsområde for de ovennænvte padder, og at flagermus sandsynligvis også undertiden fouragerer over hele området. Arealet rummer ikke ynglesteder for padderne og på grund af manglen på store gamle træer heller ikke for flagermus.” Fra Svendborg Kommunes udtalelse til råstofgravetilladelse i 2015: ”Ifølge Amphi-consult findes bilag IV-arten markfirben indenfor et polygon på 50 ha, der også omfatter det ansøgte areal. Det ansøgte graveareal skråner let mod nord og er bevokset af et ret jævnt græsdække. Dette er ikke til fordel for markfirben, hvorimod de østvestgående diger (med en varm solside) og den sandede jord er forhold, der kan tiltrække markfirben. Det er derfor muligt, at der er forekomst af markfirben på arealet. Bortgravning af grus vil kunne påvirke en sådan forekomst negativt. Ifølge habitatbekendtgørelsens § 11, må der ikke gives tilladelse, hvis det ansøgte, kan beskadige yngle- eller rasteområder for bilag IV-arter. Vi anbefaler, at det ansøgte graveareal undersøges for forekomst af markfirben.” Ovennævnte udtalelser er +10 gamle. Efterfølgende er der åbnet en råstofgrav på arealet, der har været i drift i 10 år. Ansøger har i forbindelse med ansøgningen fået foretaget en undersøgelse for markfirben. Undersøgelserne er udført af Niras i 2024-25. Niras beskriver, at grusgraven har potentielle yngle- og rastesteder for markfirben, men at de udpegede yngle- og rastesteder har ligget uberørt i fbm. undersøgelserne, og der ser ikke ud til, at der har været aktivitet. Endvidere fremgår det af Niras’ rapport, at de potentielle yngle-

Sagsbehandler: Magnus í Dali Kilgour
E-mail: *midk@rsyd.dk*
Dato: 1. juli 2026
Journal nr.: 23/49092

Kriterium	Ja	Bør undersøges	Nej	Bemærkninger
				rasteområder er observeret grundigt i alle 3 undersøgelsesperioder. Niras konkluderer, at da arten (markfiben) ikke er observeret på trods af optimale vejrforhold og gode yngle-/rastesteder, vurderes det, at arten ikke at findes i grusgraven. Ved opslag på: - Naturdata/miljøportalen, 2026-02-21: ingen fredede arter indenfor det ansøgte areal. I /ved søen nær det nordøstlige hjørne af det ansøgte areal, er der registreret: gærde-snejle, grøn frø, bredbladet dunhammer og liden andemad. - Arter.dk, 2026-02-21: ingen bilag IV arter inden for det ansøgte areal eller indenfor 500 m omkring det ansøgte areal - Naturbasen.dk, 2026-02-21: Registrering af markfirben ca. 50 m sydøst for det ansøgte areal (2021-05-28) samt ca. 100 m øst for det ansøgte areal (2017-03-31). På baggrund af historikken i fbm. ansøgning og tilladelse fra 2015 og da der er en grusgrav i drift på det ansøgte areal samt opslag i ovennævnte naturdatabaser og Niras' undersøgelser i 2024-25 for markfirben, vurderes, at der ikke vil være bilag IV arter, inkl. ledelinjer samt potentielle yngle-/rasteområder, indenfor det ansøgte areal.
36. Forventes området at rumme danske rødlistearter?			Nej	Området forventes ikke at rumme rødliste arter, da der er tale om fortsættelse af en grusgrav i drift. Ved opslag på: - Naturdata/miljøportalen, 2026-02-21: Der er ingen rødliste arter på det ansøgte areal eller i nærområdet til dette. - Arter.dk, 2026-02-21: Indenfor det ansøgte areal findes flg. registreringer af rødliste arter (indenfor de seneste 7 år), digesvale (2020-05-29). I nærområdet er der registret Engsnarre (1999-05-26), Løvsanger (2024-06-21) og Svaleklirre (2025-06-21). - Naturbasen.dk, 2026-02-21: Indenfor det ansøgte areal findes flg. registreringer af rødliste arter, digesvale (2017-04-20). I

Sagsbehandler: Magnus í Dali Kilgour
E-mail: *midk@rsyd.dk*
Dato: 1. juli 2026
Journal nr.: 23/49092

Kriterium	Ja	Bør undersøges	Nej	Bemærkninger
				nærområdet er der registret Rød Glente (2018-04-19), Gulbug (2019-05-18) og Fiskeørn (2019-05-19). På det ansøgte areal har der foregået indvinding af råstoffer i siden 2015 og på tilstødende arealer i en endnu længere årrække. Indvindingen af råstoffer på det ansøgte areal fortsættes med den hidtidige driftskapacitet. På baggrund af ovenstående vurderes det ansøgte areal samt nærliggende områder ikke at indeholde danske rødliste arter. Desuden vurderes det, at drift af det ansøgte areal ikke vil påvirke rødlistede fuglearter, da driftsforholdene er kendte for en lang årrække (før 1842 i flg. råstofindvindingstilladelsen af 4. juli 2013 for matr.nr. 4e Leby By, Bregninge).
37. Kan projektet påvirke områder, hvor fastsatte miljøkvalitetsnormer for overfladevand allerede er overskredet?			Nej	I Vandområdeplan 2021-2027 er der ingen målsatte vandløb, søer eller kystvande indenfor det ansøgte areal. Nærmeste målsatte sø er Vitsø Nor (DK ID 184), som ligger i en afstand af ca. 80 m NV for det ansøgte areal. Søen er vurderet til dårlig økologisk tilstand og ukendt kemisk tilstand, jf. Miljøstyrelsens vandområdeplan 2021-2027. Søen er målsat til dårlig økologisk og god kemisk tilstand Nærmeste beskyttede vandløb er beliggende ca. 170 m NV for det ansøgte areal. Nærmeste målsatte vandløb (DK vandområde ID: o3309) er beliggende ca. 850 m SØ for det ansøgte areal. Miljømål for vandløbet er: God økologisk tilstand og god kemisk tilstand. Nuværende forhold: Dårlig økologisk tilstand og ukendt kemisk tilstand Nærmeste målsatte kystvand er Lillebælt Syd (DK ID 216), som ligger i en afstand ca. 925 m syd for det ansøgte areal. Kystvandet er vurderet til

Sagsbehandler: Magnus í Dali Kilgour
E-mail: *midk@rsyd.dk*
Dato: 1. juli 2026
Journal nr.: 23/49092

Kriterium	Ja	Bør undersøges	Nej	Bemærkninger
				ringe økologisk tilstand og ikke-god kemisk tilstand. Kystvandet er målsat til god økologisk og god kemisk tilstand. Det ansøgte areal, hvor indvinding af råstoffer over grundvandsspejlet fortsættes, vurderes ikke at give anledning til påvirkning af fastsatte miljøkvalitetsnormer for overflade- og kystvand, da der er tale om råstofindvinding over grundvandsspejl – samt afstanden til disse 'vande'.
38. Kan projektet påvirke områder, hvor fastsatte miljøkvalitetsnormer for grundvand allerede er overskredet?			Nej	Ifølge vandområdeplan 2021-2027 findes der en terrænær grundvandsforekomst (dkmf_1243_ks) og en dyb grundvandsforekomst (dkmf_1320_ks) under grusgraven. Den terrænnære grundvandsforekomst har en god kvantitativ tilstand og en ringe kemisk tilstand. Den dybe grundvandsforekomst har en god kvantitativ tilstand og en god kemisk tilstand. Begge grundvandsforekomster er målsat til god kvantitativ tilstand og god kemisk tilstand Det ansøgte areal, hvor indvinding af råstoffer over grundvandsspejlet fortsættes, vurderes ikke at give anledning til påvirkning af fastsatte miljøkvalitetsnormer for grundvand, da der er tale om råstofindvinding over grundvandsspejl. Se også pkt. 21 og 26.
39. Kan projektet påvirke områder, hvor fastsatte miljøkvalitetsnormer for naturområder allerede er overskredet?			Nej	På det ansøgte areal er der en aktiv grusgrav. Der er ingen naturområder indenfor eller nær det ansøgte område med fastsatte miljøkvalitetsnormer.
40. Kan projektet påvirke områder, hvor fastsatte miljøkvalitetsnormer for boligområder (støj/lys og luft) allerede er overskredet?			Nej	Grusgraven er beliggende i landzone i det åbne land og ca. 140 m vest for landsbyen Leby. I den tidligere gravetilladelse fra 2015 er der stillet vilkår for drift af grusgraven, herunder støv og støj.

Sagsbehandler: Magnus í Dali Kilgour
E-mail: *midk@rsyd.dk*
Dato: 1. juli 2026
Journal nr.: 23/49092

Kriterium	Ja	Bør undersøges	Nej	Bemærkninger
				Der er ikke oplysninger om klager over hhv. støj, lys eller støv i fbm. den hidtidige drift af grusgraven (2015-25).
41. Tænkes projektet etableret i et tæt befolket område?			Nej	Det ansøgte projekt er beliggende i landzone.
42. Kan projektet påvirke historiske landskabstræk?			Nej	Der foreligger ikke oplysninger om bevarelse af historiske landskabstræk.
43. Kan projektet påvirke kulturelle landskabstræk?			Nej	Der er en eksisterende grusgrav på arealet.
44. Kan projektet påvirke arkæologiske værdier/landskabstræk?			Nej	Der er en eksisterende grusgrav på arealet.
45. Kan projektet påvirke æstetiske landskabstræk?			Nej	Der er en eksisterende grusgrav på arealet.
46. Kan projektet påvirke geologiske landskabstræk?			Nej	Der er en eksisterende grusgrav på arealet.

Arten og kendetegn ved den potentielle indvirkning på miljøet

47. Den forventede miljøpåvirknings geografiske udstrækning i areal	Den forventede miljøpåvirkning fra grusgraven er lokal. Påvirkningens geografiske udstrækning forventes således at være begrænset til grusgravens areal på 1,3 ha. Det er i ansøgningen vurderet, at der kører 2 lastbiler om dagen til/fra grusgraven, hvilket vurderes ikke at overskride ovennævnte påvirkningsradius væsentligt.

Sagsbehandler: Magnus í Dali Kilgour
E-mail: *midk@rsyd.dk*
Dato: 1. juli 2026
Journal nr.: 23/49092

48. Omfanget af personer der forventes berørt af miljøpåvirkningen	Den forventede påvirkning af personer fra drift af grusgraven er lokal og er velkendt i fht. den gældende gravetilladelse fra 2015. Den ansøgte tilladelse om forlængelse af gravetilladelsen ændrer ikke på omfanget af personer, der forventes berørt af miljøpåvirkningen.

Kriterium	Ja	Bør undersøges	Nej	Bemærkninger
49. Er området, hvor anlægget tænkes placeret, sårbar overfor den forventede miljøpåvirkning?			Nej	Der er tale om forlængelse af en hidtidig råstofgravetilladelse, hvor der er et meget lavt aktivitetsniveau (ca. 2 lastbiler/dag).
50. Forventes miljøpåvirkningerne at kunne være væsentlige enkeltvis?			Nej	Der forventes ikke at være miljøpåvirkninger i fbm. det ansøgte projekt, da potentielle påvirkninger håndteres enkeltvist af ansøger.
51. Forventes miljøpåvirkningerne at kunne være væsentlige samlet?			Nej	
52. Vil den forventede miljøpåvirkning række ud over kommunen?			Nej	
53. Vil den forventede miljøpåvirkning berøre nabolande?			Nej	
54. Må den samlede miljøpåvirkning betegnes som kompleks			Nej	Der er langt til naboer og den potentielle virkninger på miljøet er velkendte.
55. Er der stor sandsynlighed for miljøpåvirkningen?			Nej	
56. Er påvirkningen af miljøet varig?	Ja			Der vil ske en varig påvirkning af landskabet. Dette er dog en forudsætning for indvinding af råstoffer, men efterbehandlingsplanen

Sagsbehandler: Magnus í Dali Kilgour
E-mail: *midk@rsyd.dk*
Dato: 1. juli 2026
Journal nr.: 23/49092

Kriterium	Ja	Bør undersøges	Nej	Bemærkninger
				forsøger at sørge for at den synlige terrænpåvirkning ikke vil skille sig ud fra det omkringliggende landskab.
57. Er påvirkningen af miljøet hyppig?			Nej	Der forventes ikke at være miljøpåvirkninger i fbm. det ansøgte projekt.
58. Er påvirkningen af miljøet irreversibel?			Nej	Ikke for den aktuelle ansøgning om fortsættelse af indvinding af råstoffer på et givent areal.
59. Er der andre kumulative forhold?			Nej	
60. Er det, jf. ansøgningen, muligt at begrænse indvirkningerne?			Nej	Der er ansøgt om fortsat drift af en lille råstofgrav på 1,3 ha – og indvindingen af råstoffer fortages over grundvandsspejl.

Konklusion

Kriterium	Ja	Nej	Bemærkninger
61. Giver resultatet af screeningen anledning til at antage, at det ansøgte projekt vil kunne påvirke miljøet væsentligt, således at der skal udarbejdes en miljøkonsekvensrapport?		Nej	Der er ansøgt om fortsat drift af en lille råstofgrav på 1,3 ha – og indvindingen af råstoffer foretages over grundvandsspejl. I fbm. screeningen er der ikke lokaliseret forhold, der kan give anledning til, at der skal udarbejdes en miljøkonsekvensrapport.

Sagsbehandler: Magnus í Dali Kilgour
E-mail: *midk@rsyd.dk*
Dato: 1. juli 2026
Journal nr.: 23/49092